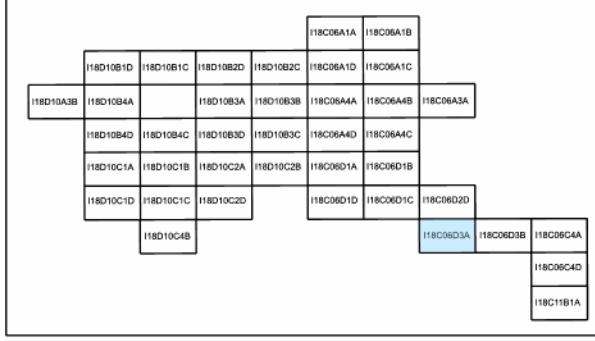


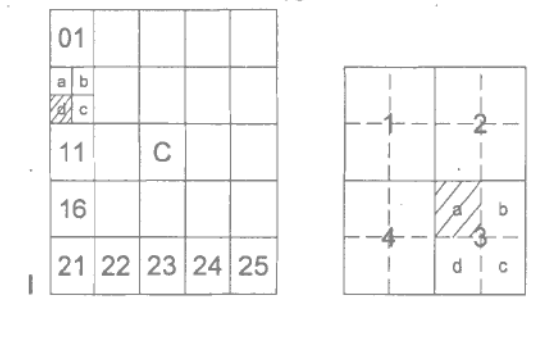
ÇANAKKALE İLİ YENİCE İLÇESİ VE BALIKESİR İLİ HAVRAN İLÇESİ YENİLENEBİLİR ENERJİ KAYNAKLARINA DAYALI ERZİTİM TESİSİ ALANI (DİS- 84-3600) AMAÇLI 1/1000 ÖLÇEKTEKİ UYGULAMA İMAR PLANI



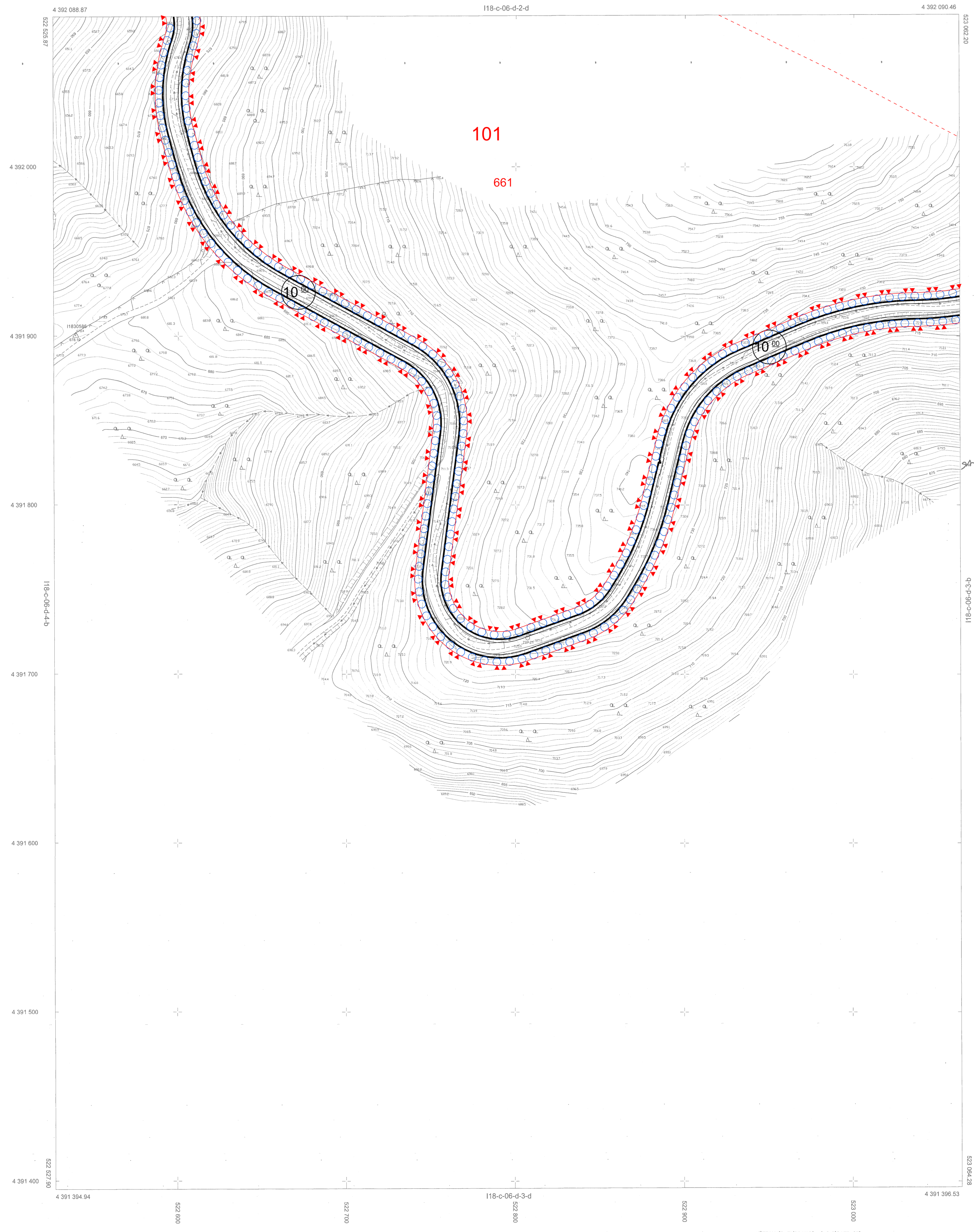
Dosya No : 190532011  
Plan No : UİP-001058896  
Ölçek : 1/1.000

Müellifince hazırlanan Çanakkale İl, Yenice İlçesi ve Balıkesir İl, Havran İlçesi, Armutçuk Rüzgar Enerji Santrali (84 Mw) projesine ilişkin 39- paftalık 1/1.000 ölçekli uygulama imar planı 1 Nolu Cumhurbaşkanlığı Kararnamesi'nin 102/1(k) maddesi ile 3194 sayılı İmar Kanunu'nun 5. maddesi hükümleri uyarınca onaylandı.

T.C.  
ÇEVRE, ŞEHİRCİLİK VE KLİM BAKANLIĞI  
Mekansal Planlama Genel Müdürlüğü a.



# BALIKESİR (HAVRAN) I18-C-06-D-3-A



05/07/2021 TARİHİNDE ÇEKİLEN GSD'Sİ 5 CM OLAN HAVA FOTOĞRAFLARINDAN FOTOGRAMETRİK DEĞERLENDİRME YAPILARAK ÜRETİLMİŞ OLUŞ BİNALAR ÇATI PİYANDAN ÇİZİLMİŞTİR.

1/1000

MÜTEAHHİT : ELİPS HARİTA İNŞ. TİC. LTD. ŞTİ.

İTFRS KORDİNAT SİSTEMİNDE VE 2025.00 EPOĞUNDA ELİPS HARİTA İNŞ. TİC. LTD. ŞTİ. TARAFINDAN YAPILAN ÇANAKKALE- BALIKESİR İLLERİ YENİCE-HAVRAN İLÇELERİ ARMUTÇUK RİZE PROJESİ İÇİNE AIT 56 ADİT HALİHAZIR HARİTA 1 NİSANKALI CUMHURBAŞKANLIĞI KARARNAMESİ HÜKÜMLERİNE GÖRE ONANMIŞTIR.

12.10.2021  
*[Signature]*  
Y. ERDAL KAYARNAK  
GENEL MÜDÜR

ÇEVRE VE ŞEHİRCİLİK BAKANLIĞI  
MEKANSAL PLANLAMA GENEL MÜDÜRLÜĞÜ

BALIKESİR-I18-C-06-D-3-A  
(HAVRAN)