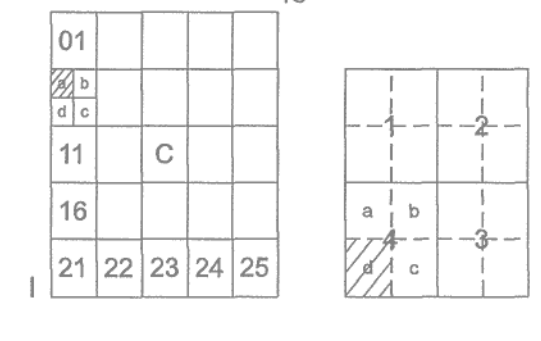
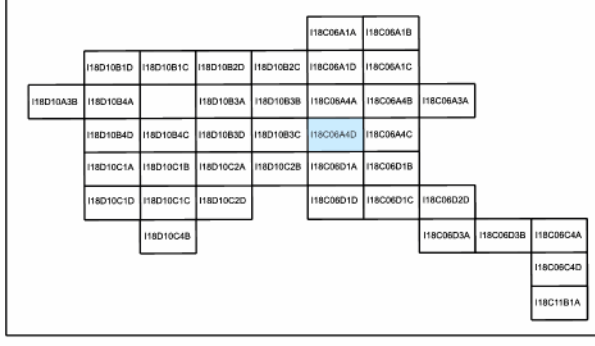


ÇANAKKALE İLİ YENİCE İLÇESİ VE BALIKESİR İLİ HAVRAN İLÇESİ YENİLENEBİLİR ENERJİ KAYNAKLARINA DAYALI ERZİTİM TESİSİ ALANI (DİS-34-3400) AMAÇLI 1:1000 ÖLÇEKLİ UYGULAMA İMAR PLANI



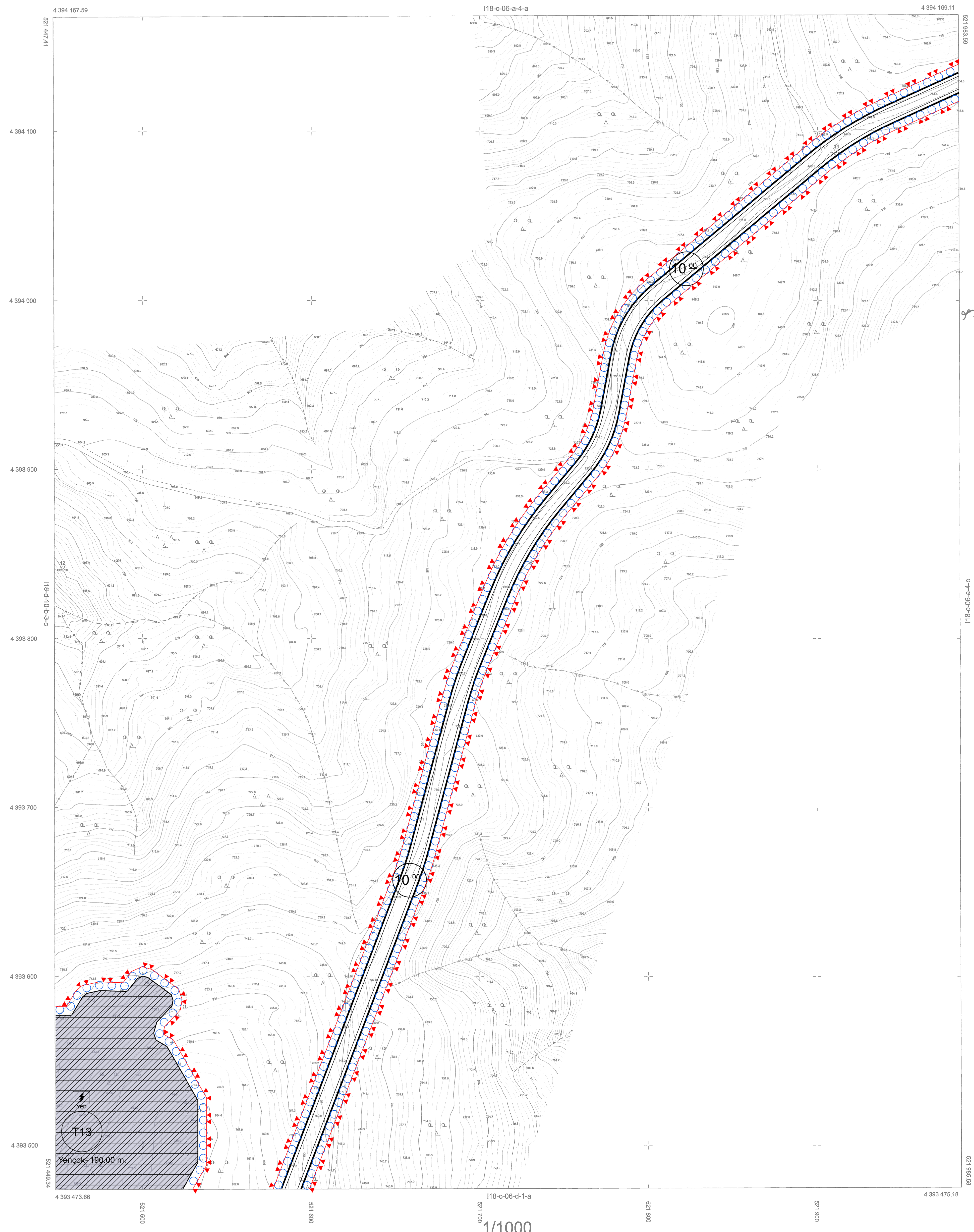
BALIKESİR  
(HAVRAN)  
I18-c-06-a-4-d

I18-c-06-a-4-a

Dosya No : 100532011  
Plan No : UİP-001058896  
Ölçek : 1/1.000

Müellifçe hazırlanan Çanakkale İl, Yenice İlçesi ve Balıkesir İl, Havran İlçesi, Armutçuk Rüzgar Enerji Santrali (84 Mw) projesine ilişkin 39- paftalık 1/1.000 ölçekli uygulama imar planı 1 Nolu Cumhurbaşkanlığı Kararnamesi'nin 102/11(k) maddesi ile 3194 sayılı İmar Kanunu'nun 9. maddesi hükümleri uyarınca onaylandı.

T.C.  
ÇEVRE, ŞEHİRCİLİK VE KLİM DEĞİŞİKLİĞİ BAKANLIĞI  
Mekansal Planlama Genel Müdürlüğü



İTİF AK KOORDİNAT SİSTEMİNDE VE 2005.0 EPOĞUNDA ELİPZ HARİTA İNG. TİC.LTD. ŞTİ. TARAFINDAN YAPILAN, 12/10/2021 TARİHİNDE ÇIKAN İMARBİTÜR RES PROJESİ İÇİN 16 ADİT HALHAZIR HARİTA, İTİF AK KOORDİNAT SİSTEMİNDE VE 2005.0 EPOĞUNDA AYER HARİTA İNG. LTD. ŞTİ. TARAFINDAN YAPILAN HALHAZIR HARİTAYLA İRTİFAK SÖZLEŞİMİNE TOPLAM 20 ADİT HALHAZIR HARİTA DİRETLİĞİ OLUP 20 ADİT HALHAZIR HARİTA 1 SAHİP CUMHURBAŞKANLIĞI KAYITNAHİNE GÖRE ÇIKARILMIŞTIR.

12.09.2022  
Genel Müdür

ÇEVRE, ŞEHİRCİLİK VE İKLİM DEĞİŞİKLİĞİ BAKANLIĞI  
MEKANSAL PLANLAMA GENEL MÜDÜRLÜĞÜ

gmm

BALIKESİR-18-C-06-a-4-d  
(HAVRAN)

21.07.2022 TARİHİNDE ÇEKİLEN HAİZ FOTOĞRAFLARINDAN ÜRETİLEN PAFTALARDA, KHYMETLENDİRME ENA DİŞ ÇATI SINIRLARINDAN YAPILMIŞTIR.

NOTEHAT: AYER HARİTA İNG. LTD. ŞTİ.