ÇANAKKALE İLİ, YENİCE İLÇESİ
VE
BALIKESİR İLİ, HAVRAN İLÇESİ
YENİLENEBİLİR ENERJİ KAYNAKLARINA DAYALI
ÜRETİM TESİSİ ALANI (RES – 84 Mwm) AMAÇLI
1/1000 ÖLÇEKLİ
UYGULAMA İMAR PLANI

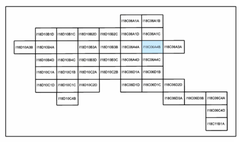

Dosya No	**: 100532011**
Plan No	**: UİP-001058896**
Ölçek	**: 1/1.000**

Müellifince hazırlanan Çanakkale ili, Yenice ilçesi ve Balıkesir ili, Havran ilçesi, Armutçuk Rüzgar Enerji Santrali (84 Mwm) projesine ilişkin -39- paftalık 1/1.000 ölçekli uygulama imar planı 1 Nolu Cumhurbaşkanlığı Kararnamesi'nin 102/1(k) maddesi ile 3194 sayılı İmar Kanunu'nun 9. maddesi hükümleri uyarınca onaylandı.

...../...../.....

T.C.
ÇEVRE, ŞEHİRCİLİK ve İKLİM DEĞİŞİKLİĞİ BAKANLIĞI

Mekansal Planlama Genel Müdürü a.

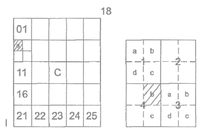

BALIKESİR
(HAVRAN)
I18-c-06-a-4-b

I18-c-06-a-1-c

4 394 863.04 — 4 394 864.59

521 991.61 — 522 517.75

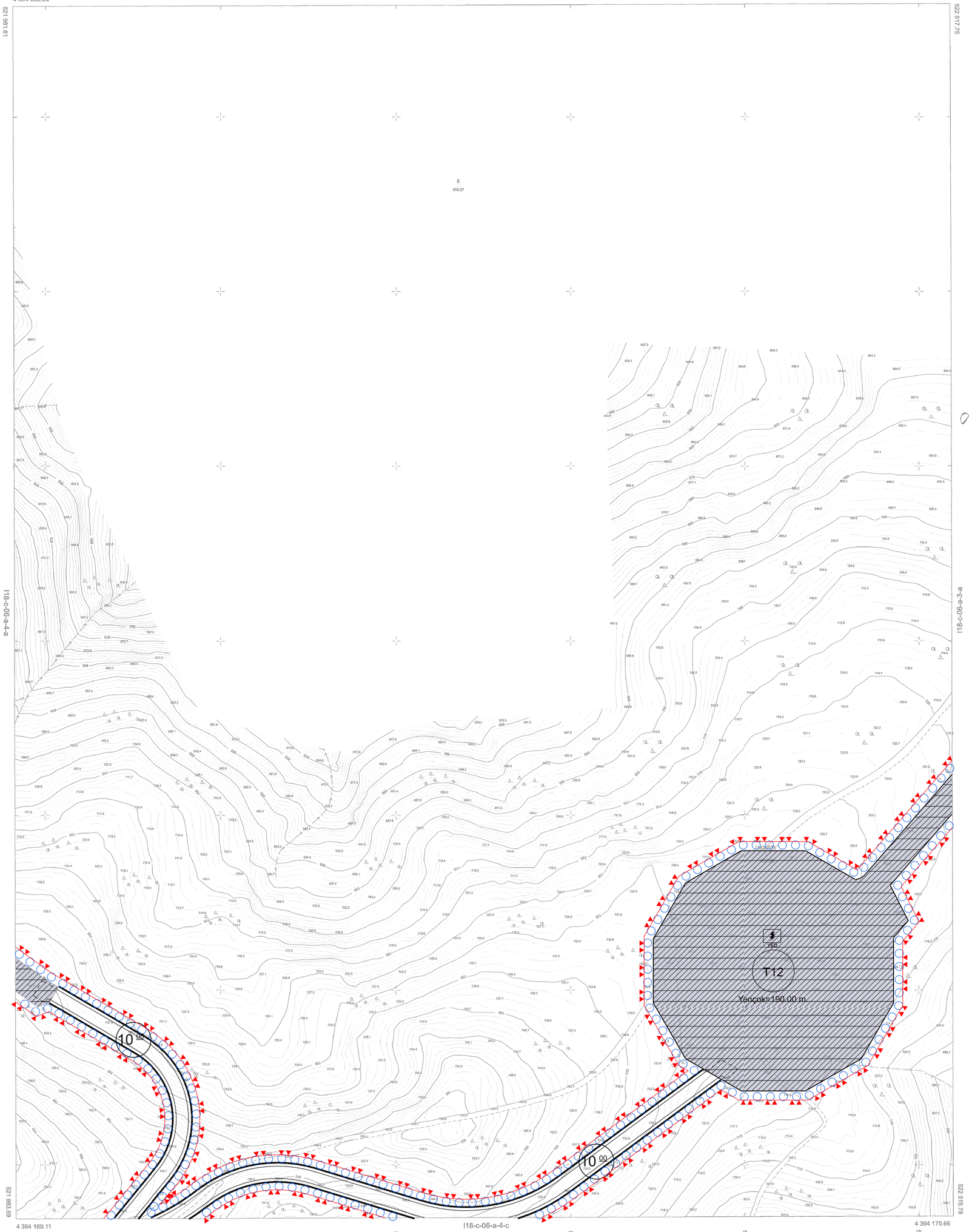

521 983.59 — 522 519.78

4 394 169.11 — I18-c-06-a-4-c — 4 394 170.66

522 000 | 522 100 | 522 200 | 522 300 | 522 400 | 522 500

1/1000

ITRF 96 KOORDİNAT SİSTEMİNDE VE 2005.0 EPOĞUNDA AYER HARİTA İNŞ. TİC.LTD. ŞTİ. TARAFINDAN YAPILAN, 12/09/2022 TARİHİNDE ONAMAN ARMUTCUK RES PROJESİ İÇİNE AİT 76 ADET HALİHAZIR HARİTA , ITRF 96 KOORDİNAT SİSTEMİNDE VE 2005.0 EPOĞUNDA AYER HARİTA İNŞ. LTD. ŞTİ. TARAFINDAN YAPILAN HALİHAZIR HARİTAYLA BÜTÜNLÜK SAĞLANARAK TOPLAM 14 ADET HALİHAZIR HARİTA ÜRETİLMİŞ OLUP 14 ADET HALİHAZIR HARİTA 1 SAYILI CUMHURBAŞKANLIĞI KARARNAMESİNE GÖRE ONANMIŞTIR.

7.3.2023

YÜKSEK KAYNAK ÇEVRE VE İKLİM DEĞİŞİKLİĞİ BAKANLIĞI MEKANSAL PLANLAMA GENEL MÜDÜRÜ

ÇEVRE, ŞEHİRCİLİK VE İKLİM DEĞİŞİKLİĞİ BAKANLIĞI
MEKANSAL PLANLAMA GENEL MÜDÜRLÜĞÜ

08.05.2023 TARİHİNDE ÇEKİLEN HAVA FOTOĞRAFLARINDAN ÜRETİLEN PAFTALARDA, KIYMETLENDİRME BİNA DIŞ ÇATI SINIRLARINDAN YAPILMIŞTIR.

MÜTEAHHİT : AY-ER HARİTA İNŞ. LTD. ŞTİ.

BALIKESİR-I18-c-06-a-4-b
(HAVRAN)