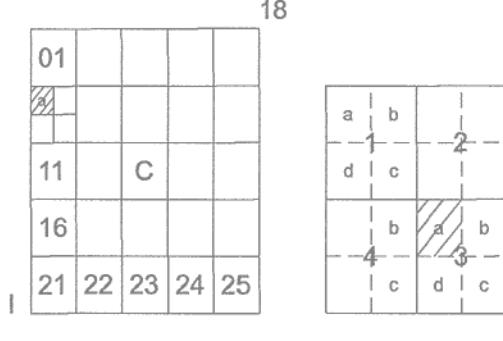
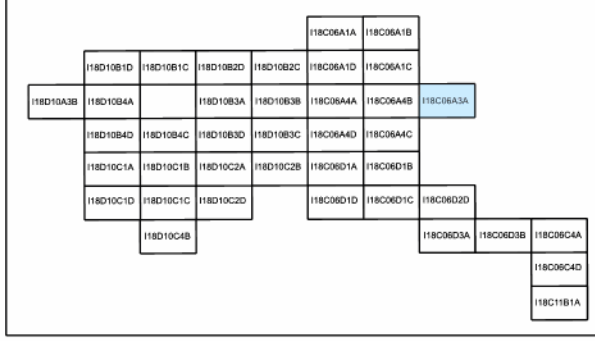
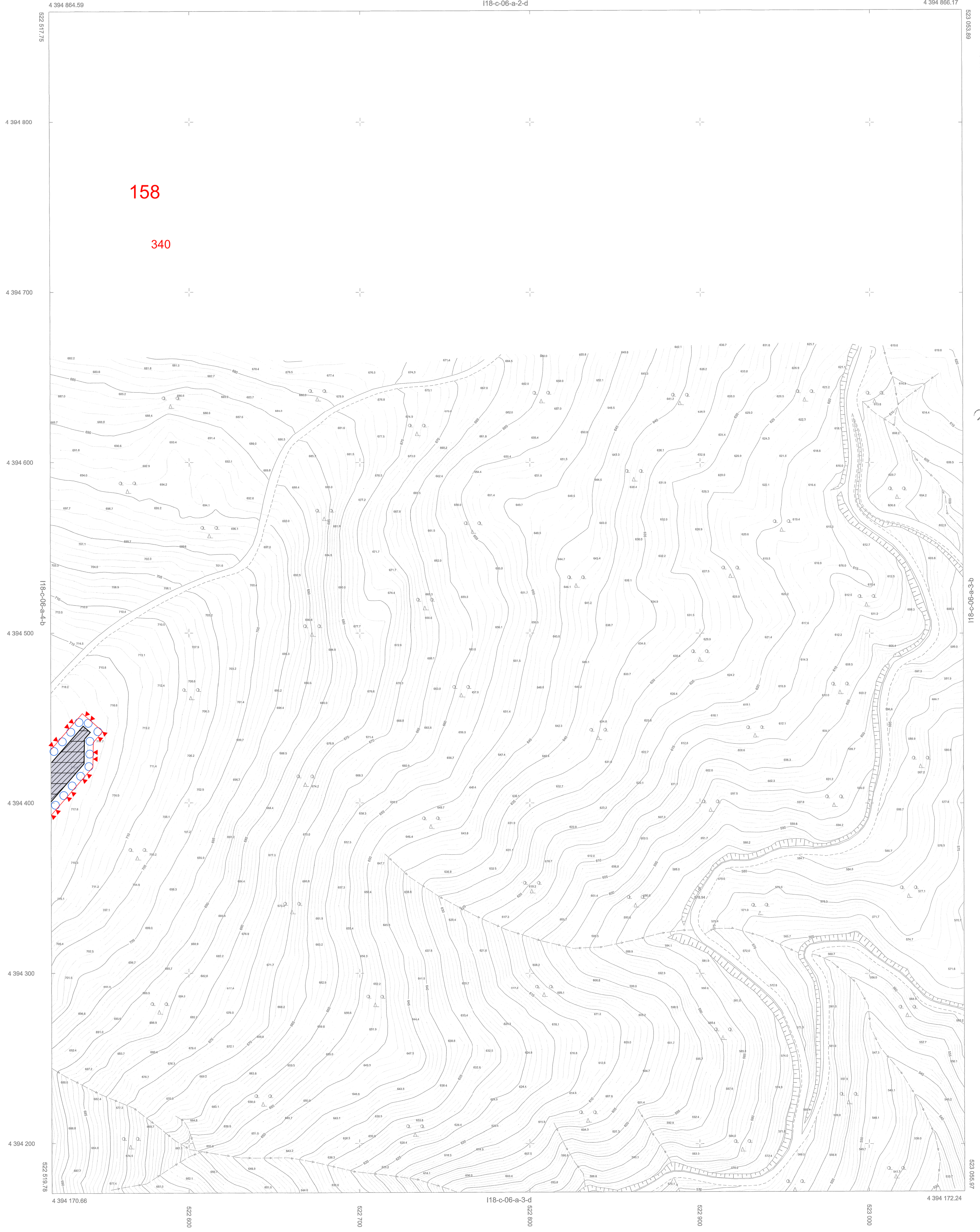


ÇANAKKALE İL YENİCE İLÇESİ
VE
BALIKESİR İL HAVRAN İLÇESİ
YENİLENEBİLİR ENERJİ KAYNAKLARINA DAYALI
ERZİM TESİSİ ALANI (DES-34-3400) SAĞCI
1:1000 ÖLÇEKLİ
UYGULAMA İMAR PLANI




BALIKESİR
(HAVRAN)
I18-c-06-a-3-a
I18-c-06-a-2-d

Deney No : 100532011
Plan No : UİP-001058896
Ölçek : 1/1.000
Müellifçe hazırlanan Çanakkale İl, Yenice İlçesi ve Balıkesir İl, Havran İlçesi, Armutçuk Rüzgar Enerji Santrali (34 Mw) projesine ilişkin 39- paftalık 1/1.000 ölçekli uygulama imar planı 1 Nolu Cumhurbaşkanlığı Kararnamesi'nin 102/1(k) maddesi ile 3194 sayılı İmar Kanunu'nun 9. maddesi hükümleri uyarınca onaylandı.
T.C.
ÇEVRE, ŞEHİRCİLİK VE İKLİM BÜYÜKLÜĞÜ BAKANLIĞI
Mekansal Planlama Genel Müdürlüğü.



İTTF 96 KOORDİNAT SİSTEMİNDE VE 2025.0 EPOĞUNDA
AYER HARTTA İNŞ. TİC. LTD. ŞTİ. TARAFINDAN YAPILAN, 12/09/2022
TARİHİNDE ÇIKAN ARKADUCU İSİS PROJESİ İNŞAAT 79 ADET
HALHAZIR HARİTA, İTTF 96 KOORDİNAT SİSTEMİNDE VE
2025.0 EPOĞUNDA, AYER HARTTA İNŞ. LTD. ŞTİ. TARAFINDAN YAPILAN
HALHAZIR HARİTALAR İTİDOLUK BULANARAK TOPLAM 14 ADET
HALHAZIR HARİTA ÜRETİLMİŞ OLUP, 14 ADET HALHAZIR HARİTA
1 SAYILI CUMHURBAŞKANLIĞI KARARNAMESİNE GÖRE ONAYLANMIŞTIR.



ÇEVRE, ŞEHİRCİLİK VE İKLİM BÜYÜKLÜĞÜ BAKANLIĞI
MEKANSAL PLANLAMA GENEL MÜDÜRLÜĞÜ

MJD

BALIKESİR-I18-c-06-a-3-a
(HAVRAN)

08.05.2023 TARİHİNDE ÇEKİLEN HAVA FOTOĞRAFLARINDAN ÜRETİLEN
PAFTALARDA, KIYMETLENDİRME ENA DİŞ ÇATI SINIRLARINDAN YAPILMIŞTIR.

1/1000

MÜHAHİR: AYER HARTTA İNŞ. LTD. ŞTİ.