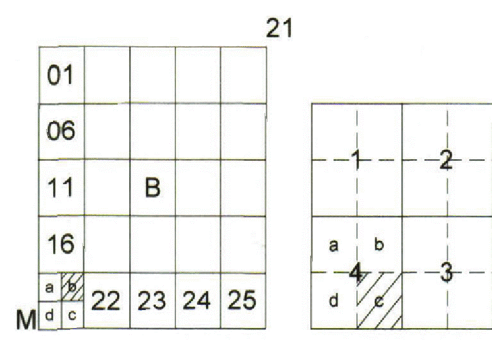
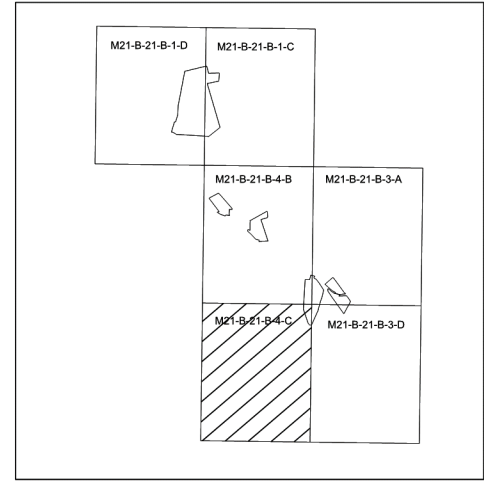


DENİZLİ İLİ, BABADAĞ İLÇESİ VE AYDIN İLİ KARACASU İLÇESİ  
RÜZGAR ENERJİ SANTRALİ YARDIMCI KAYNAK GÜNEŞ ENERJİ SANTRALİ  
ÜRETİM MERKEZLERİ 1/1.000 ÖLÇEKLİ UYGULAMA İMAR PLANI



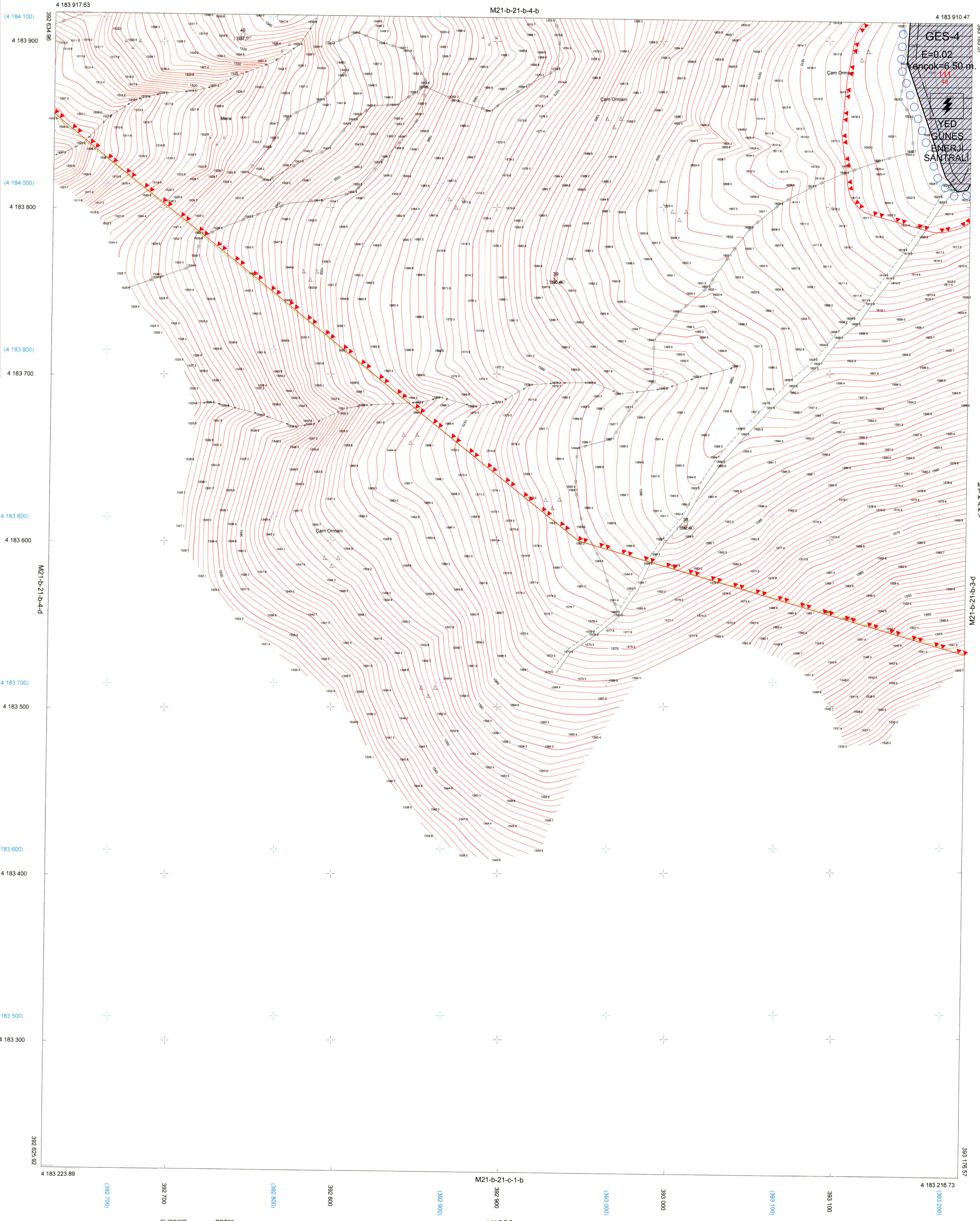
DENİZLİ-RES  
(BABADAĞ/DENİZLİ-KARACASU/AYDIN)  
M21-b-21-b-4-c

Çizim No : 20023254  
Plan No : 1/EP-00141163  
Ölçek : 1/1000

Mülkiyetten kaynaklı olarak Denizli İl, Babadağ İlçesi ve Aydın İl, Karacasu İlçesi Yarımadası Karadağ Üstü Alan Güneş Enerji Santrali yapımına Karadağ Üstü Alan Güneş Enerji Santrali Yatırımına İlişkin 1/1000 ölçekli Uygulama İmar Planı 1 numaralı Çıkarılmak üzere Kararname'nin 10224 maddesi ile 2194 sayılı İmar Kanunu'nun 9. maddesi uyarınca ra'ice yapılmıştır.

T.C. ÇEVRE, ŞEHİRCİLİK VE İKLİM DÜŞÜŞÜ KLİĞİ  
BAKANLIĞI  
Mülkiyet Tasnisi Genel Müdürlüğü

İMMMOB Servis Francisi Oda No : KAYDEDİLMİŞTİR  
M21-b-21-b-4-c  
Plan No : 1/EP-00141163  
Ölçek : 1/1000  
Çizim No : 20023254



MÜT: ÖZKAYA HARİTA TAAAH VE TİC. LTD. ŞTİ.  
TARAFINDAN YAPILAN KIRANİYER VE DEMİRLİ  
KÖYLERİNE AIT 1/1000 ÖLÇEKLİ ELİBES  
ADET HALİHAZIR HARİTA 3194 SAYILI İMAR  
KANUNUNUN 7/B MADDESİNE GÖRE İNCELENDİ  
VE ONANDI.

56.11.2012  
Deniz ÖZKAN  
Harita ve Kad. Müh.

Harita Mühendisi  
İmar ve Kentleşme İşletme Müd.

ONAY  
Aydın İlçesi  
Çevre, Şehircilik ve İklim Değişikliği

ELIPSOİD :GRS80  
DATUM :1975/96  
REFERANSPOK :UTM(3)  
D.O.M :30

1/1000

Müteahhit: ÖZKAYA HARİTA TAAAH VE TİC. LTD. ŞTİ.  
Tersimat: ÖZKAYA HARİTA TAAAH VE TİC. LTD. ŞTİ.