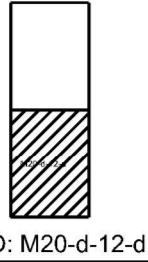


AYDIN İLİ, ÇİNE İLÇESİ, CUMHURİYET MAHALLESİ  
334 ADA 8 VE 21 PARSELLER VE  
TESCİL HARİCİ ALANA İLİŞKİN  
NAZIM İMAR PLANI DEĞİŞİKLİĞİ



PAFTA NO: M20-d-12-d


Dosya No : 090632048  
Plan No : MİP-09412835  
Ölçek : 1/5.000

TOKİ tarafından hazırlanan Aydın İli, Çine İlçesi, Cumhuriyet Mah.  
334 ada 8-21 parseller ve tescil harici alana ilişkin 2. paftalık  
1/5.000 ölçekli Nazım İmar Planı Değişikliği, 3194 sayılı İmar  
Kanununun 2. Maddesi ve 1. Yolu Cumhuriyet Mahallesi  
Karamanesinin ilgili hükümleri uyarınca re'sen onaylandı.

T.C.  
ÇEVRE VE ŞEHİRCİLİK BAKANLIĞI  
Mekansal Planlama Genel Müdürlüğü a.

01									20
06									
11									
16									
21	22	23	24	25					

ÇİNE  
(AYDIN)  
M20-d-12-d  
M20-d-12-a



2015 TARİHİNDE COĞRAFİ BİLGİ SİSTEMLERİ GENEL MÜDÜRLÜĞÜ  
TARAFINDAN ÇEKİLEN HAVA FOTOĞRAFLARINDAN GİRETİLEN  
PAFTALARDAN KİTİMLENDİRME BİNA DIŞI ÇATI BİMLERİNDEN  
YAPILAN YERİNE YERİNE BİTİRİMLER BÜYÜK ÖLÇEK HARBİTA  
VE HARBİTA BİLGİLERİ GİRETİM YÖNETMELİĞİNE GÖRE YAPILMIŞTIR.

1/5000

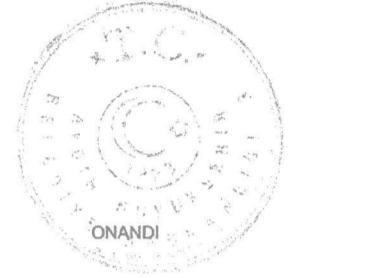
MÜHAHİR: ŞAHKAR ÇÖZÜMLER  
İŞ ORTAKLIĞI  
MESUL MÜHENDİS  
NAİL ÇÖZÜM

İTIRF 96 KOORDİNAT SİSTEMİNDE VE 2005.0  
EPÖĞÜNDE ŞAHKAR HARİTA İNŞAAT TAARHİT  
1702.911 VE ÇÖZÜMLER MÜHENDİSLİK İNŞAAT  
SANAYİ VE TİCARET A.Ş. İŞ ORTAKLIĞI  
TARAFINDAN GİRETİLEN 1:4 ADET 10000 ÖLÇEKLİ  
HALI HARİTA HARİTA ÇİZİMİDİR.

FETTAH GÖKÇÜL HALİL DOĞAN  
Harita Mühendisi Harita Şube Müdürü V.

P. Ö. Ö. Ö.  
İmar ve Şehircilik Dairesel Başkanı V.

Y. Ö. Ö. Ö.  
Genel Sekreter V.



23.12.2017

Şahkarcılık Bedeliye Şişhan a.  
Şahkarcılık Bedeliye Şişhan a.

ÇİNE-M20-d-12-d  
(AYDIN)