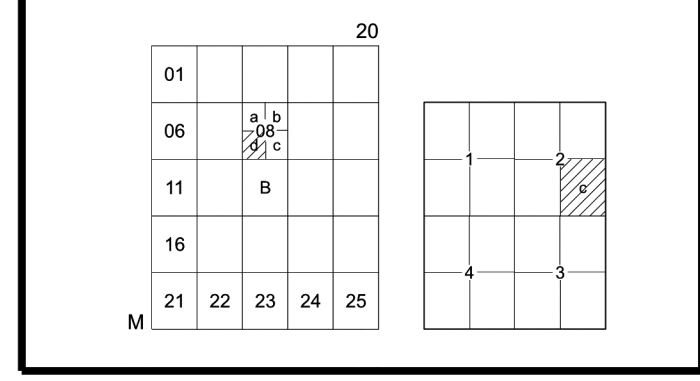


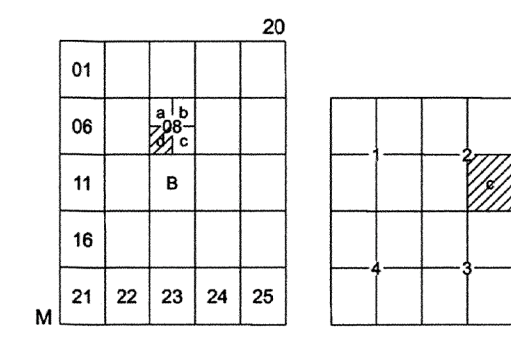
AYDIN İLİ, NAZILLI İLÇESİ,
ARSLANLI CUMHURİYET MAHALLESİ,
175 ADA 1 PARSEL İÇERİSİNDEN GEÇEN
MERGEN ÇAYI VE ÇEVRESİNE İLİŞKİN
1/1000 ÖLÇEKLİ
UYGULAMA İMAR PLANI



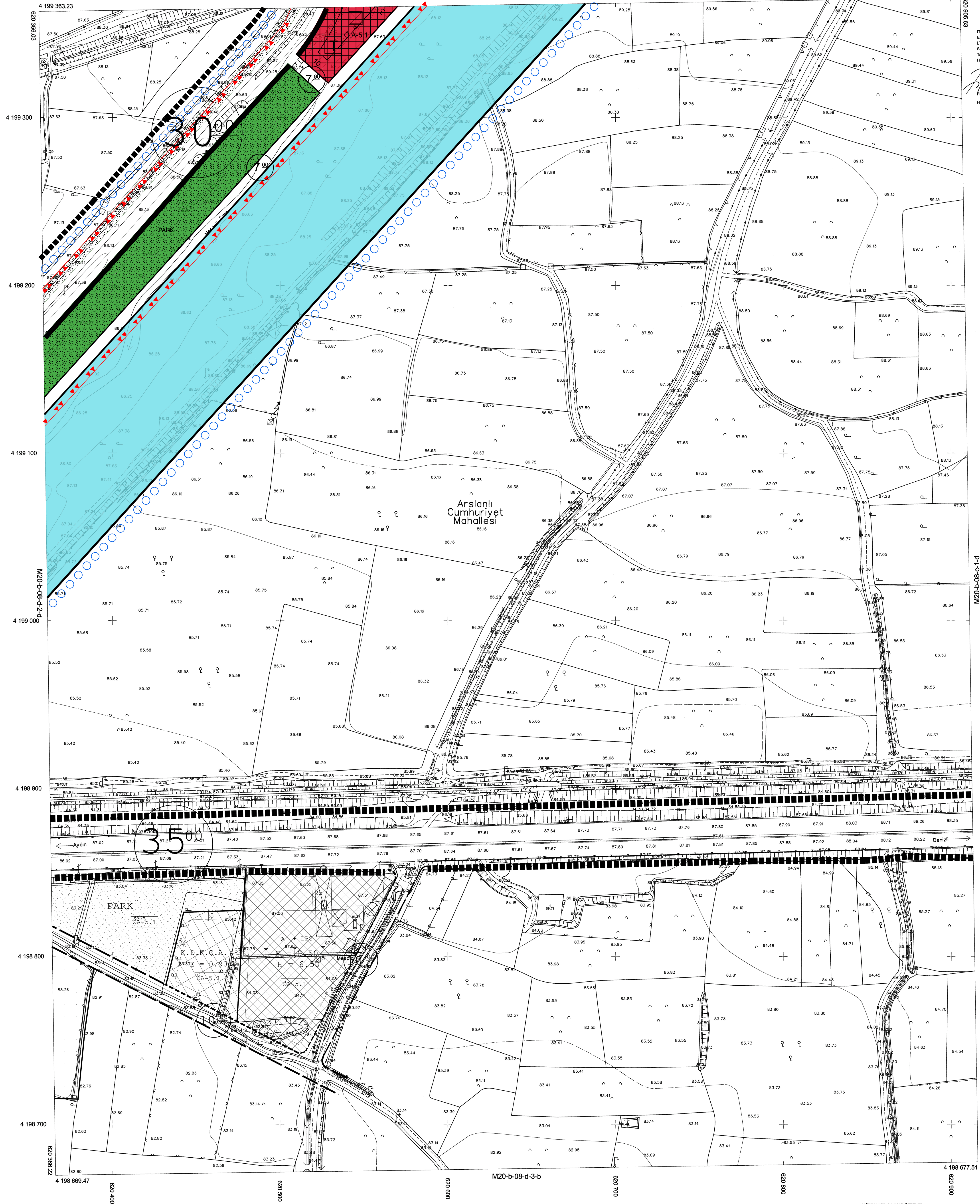
Dosya No : 092932076
Plan No : UİP-091012721
Ölçek : 1/1000

Aydın İli, Nazilli İlçesi, Arslanlı Cumhuriyet Mahallesi,
175 Ada 1 Parsel İçerisinden Geçen Mergen Çayı ve
Çevresine İlişkin 4- paftalık 1/1000 ölçekli Uygulama
İmar Planı 096 Sayılı Aler Riskli Alanlarda Alınan
Düzeltilmiş Hakkındaki Kanununun 6. Maddesinin
6. İbidi ve 1. Nispetli Cumhuriyet Mahallesi 102 (e) ve (k) maddeleri ışığında revize edilmiştir.

T.C.
ÇEVRE, ŞEHİRCİLİK VE
İKLİM BİLGİSİZLİK BAKANLIĞI
Mülkiyet Planlama Genel Müdürlüğü



NAZILLI
(AYDIN)
M20-b-08-d-2-c
M20-b-08-d-2-b

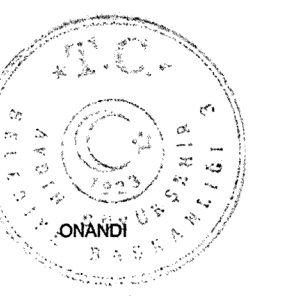


İTIF 96 KOORDİNAT SİSTEMİNDE VE 2005.0
EPİĞRİDA SAHAKAR HARİTA İNGİNİTİM
LTD.ŞTİ. VE ÇEVRE ŞEHİRCİLİK İNŞAAT
SANAYİ VE TİCARET A.Ş. İŞ ORTAKLIĞI
TARAFINDAN ÇİZİLEN 1/2500 ÖLÇEKLİ
HALIHAZIR HARİTA ÜZERİNDE ÇİZİLMİŞTİR.

İsmail Koculu
FETİHAH KOÇULU
Harita Mühendisi

Şeraf Şimşek
ŞERAF ŞİMŞEK
Har ve Şehircilik Danışmanı

Yakup
YAKUP YAMEN
Genel Müdür



23.12.2017

Erkin KARAKOZ
Aydın Büyükşehir Belediyesi
Çevre Şehircilik

Erkin Karakoz
Bölge Müdürü

2016 TARİHİNDE COĞRAFI BİLGİ SİSTEMLERİ GENEL MÜDÜRLÜĞÜ
TARAFINDAN ÇİZİLEN HAVA FOTOĞRAFLARINDAN ÜRETİLEN
PİFTALIMDA YÖNTEMLERİNE GİRİŞ ÖZETİ SUNULMUŞTUR
YAPILMIŞTIR. VERSEL BİTÜLİMELER BÜYÜK ÖLÇEKLİ HARİTA
VE HARİTA BİLGİLERİ ÜRETİM YÖNTEMLERİNE GÖRE YAPILMIŞTIR.

1/1000

MÜTEAHHİT: SAHAKAR-ÖZLERLER
İŞ ORTAKLIĞI
MESALİ MÜHENDİS
HARİTÇİLER

NAZILLI-M20-b-08-d-2-c
(AYDIN)