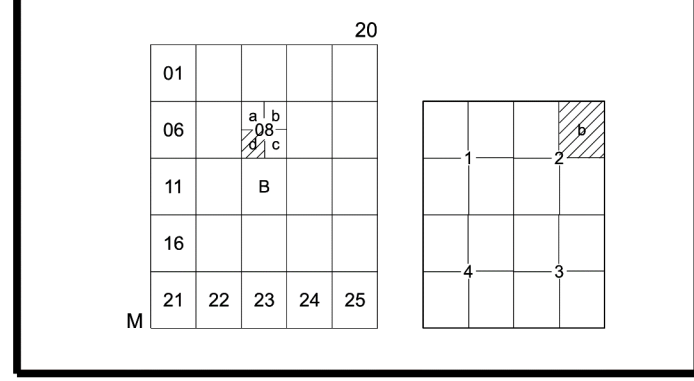


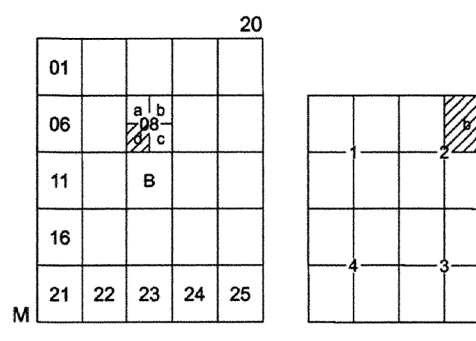
AYDIN İLİ, NAZILLI İLÇESİ,
ARSLANLI CUMHURİYET MAHALLESİ,
175 ADA 1 PARSEL İÇERİSİNDE GEÇEN
MERGEN ÇAYI VE ÇEVRESİNE İLİŞKİN
1/1000 ÖLÇEKLİ
UYGULAMA İMAR PLANI



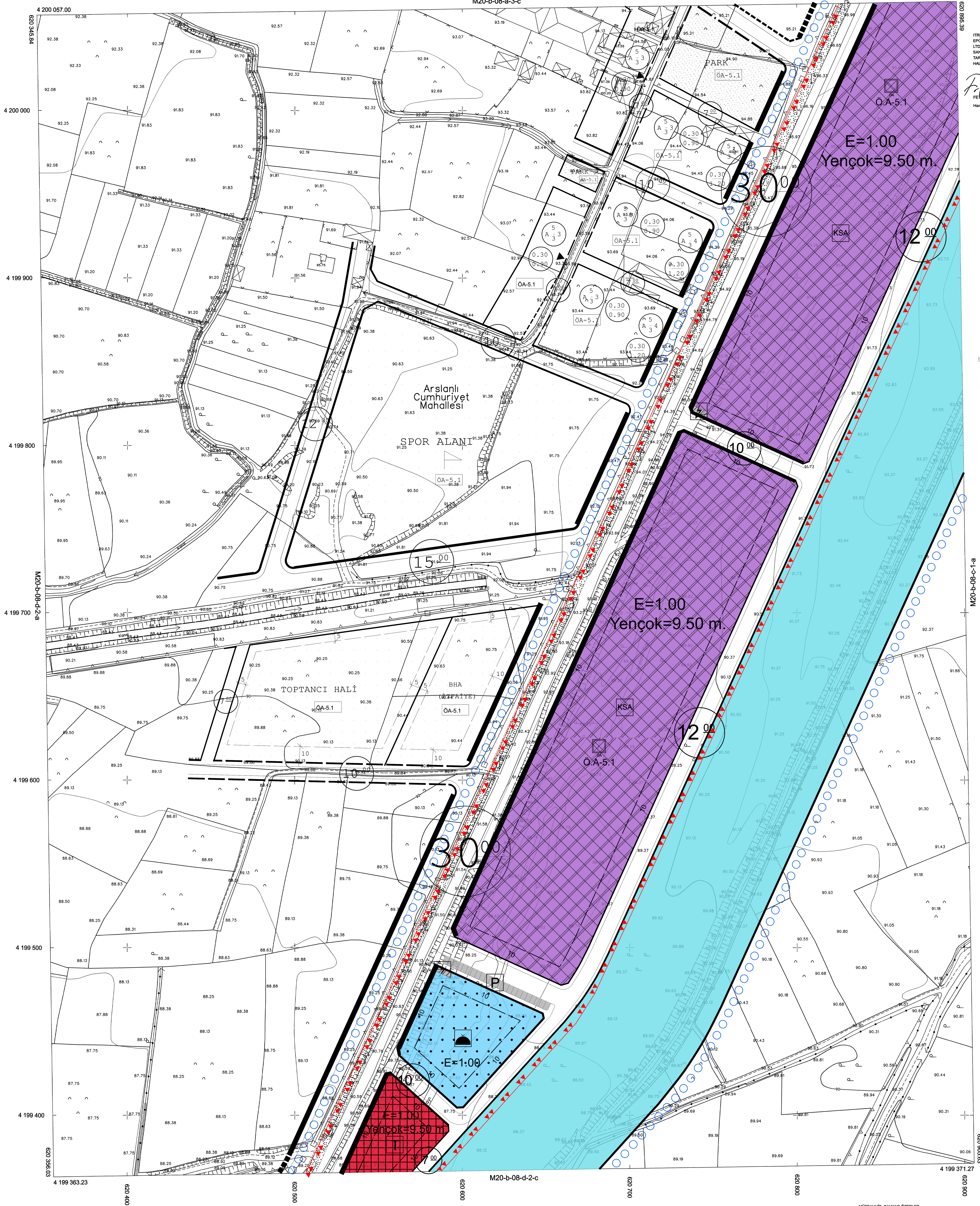
Dosya No : 092932076
Plan No : UİP-091012721
Ölçek : 1/1000

Aydın İli, Nazilli İlçesi, Arslanlı Cumhuriyet Mahallesi,
175 Ada 1 Parsel İçerisinde Geçen Mergen Çayı ve
Çevresine İlişkin 4- paftalık 1/1000 ölçekli Uygulama
İmar Planı 4096 Sayılı Mer. İktis. Alınarak Alanların
Düzenlenmesi Hakkındaki Kanununun 6. Maddesinin
6. Maddesi ve 1. Numaralı Cumhurbaşkanlığı Kararnamesi
182 (1) ve (b) maddeleri kapsamında ve benzeri kanunlar.

T.C.
ÇEVRE, ŞEHİRCİLİK VE
İKLİM BÜYÜKLÜĞÜ BAŞKANLIĞI
Mülkiyet Planlama Genel Müdürlüğü



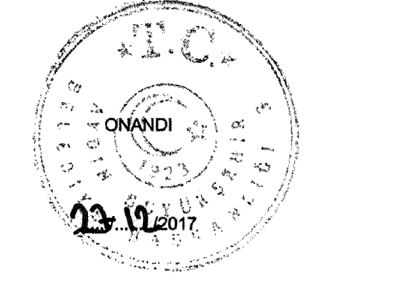
NAZILLI
(AYDIN)
M20-b-08-d-2-b
M20-b-08-a-3-c



İTTF 96 KOORDİNAT SİSTEMİNDE VE 2005.0
EPİĞRİDA SAKAR HARİTA İNŞAAT TİCARİT
LTD.ŞTİ VE ÇİZERLER MOHENDİSLİK İNŞAAT
SARAYI VE TÜRİZM TİCARİT A.Ş. İŞ ORTAKLIĞI
TARAFINDAN ÇİZİLEN 1/25 AKTİV 1/1000 ÖLÇEKLİ
HAL HAZİR HARİTA ONANMIŞTIR

P. Amişin
ŞEHİRCİLİK VE
İKLİM BÜYÜKLÜĞÜ BAŞKANLIĞI
Mülkiyet Planlama Genel Müdürlüğü

U. Amişin
ŞEHİRCİLİK VE
İKLİM BÜYÜKLÜĞÜ BAŞKANLIĞI
Mülkiyet Planlama Genel Müdürlüğü



AYDIN İLÇESİ MÜHÜRÜ
AYDIN İLÇESİ MÜHÜRÜ
AYDIN İLÇESİ MÜHÜRÜ
AYDIN İLÇESİ MÜHÜRÜ

2014 TARİHİNDE COĞRAFİ BİLGİ SİSTEMLERİ GENEL MÜDÜRLÜĞÜ
TARAFINDAN ÇEKİLEN HAVA FOTOĞRAFLARINDAN ÇIKARILAN
PANTOFON İYİLEŞTİRİLMİŞ BİR ÜÇÜNCÜ SINIF SİGELİNDEN
YAPILMIŞTIR. YERSEL KOTUN EMELER BÖYÜK ÖLÇEKLİ HARİTA
VE HARİTA BİLGİLERİ ÜRETİM YÖNTEMLERİNE GÖRE YAPILMIŞTIR.

1/1000

MÜTEAHHİT: SAKAR ÖZDEMİR
İŞ ORTAKLIĞI
MEŞUL MÜHENDİS
HAZİR

NAZILLI-M20-b-08-d-2-b
(AYDIN)