**AYDIN İLİ, NAZİLLİ İLÇESİ,
ARSLANLI CUMHURİYET MAHALLESİ
175 ADA, 1 PARSEL İÇERİSİNDEN GEÇEN
MERGEN ÇAYI VE ÇEVRESİNE İLİŞKİN
1/5000 ÖLÇEKLİ
NAZIM İMAR PLANI**

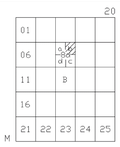

Dosya No : 092932076
Plan No: : NİP-091012722
Ölçek : 1/5000

Aydın İli, Nazilli İlçesi, Arslanlı Cumhuriyet Mahallesi, 175 Ada 1 Parsel İçerisinden Geçen Mergen Çayı ve Çevresine İlişkin -4- paftalık 1/5000 ölçekli Nazım İmar Planı 6306 sayılı Afet Riski Altındaki Alanların Dönüştürülmesi Hakkındaki Kanununun 6. Maddesinin 6. Bendi ve 1 Numaralı Cumhurbaşkanlığı Kararnamesi 102 (e) ve (k) maddeleri uyarınca re'sen onaylandı.

.../.../...

**T.C.
ÇEVRE, ŞEHİRCİLİK VE
İKLİM DEĞİŞİKLİĞİ BAKANLIĞI
Mekânsal Planlama Genel Müdürü a.**

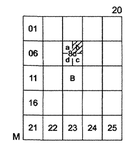

NAZİLLİ
(AYDIN)
M20-b-08-b

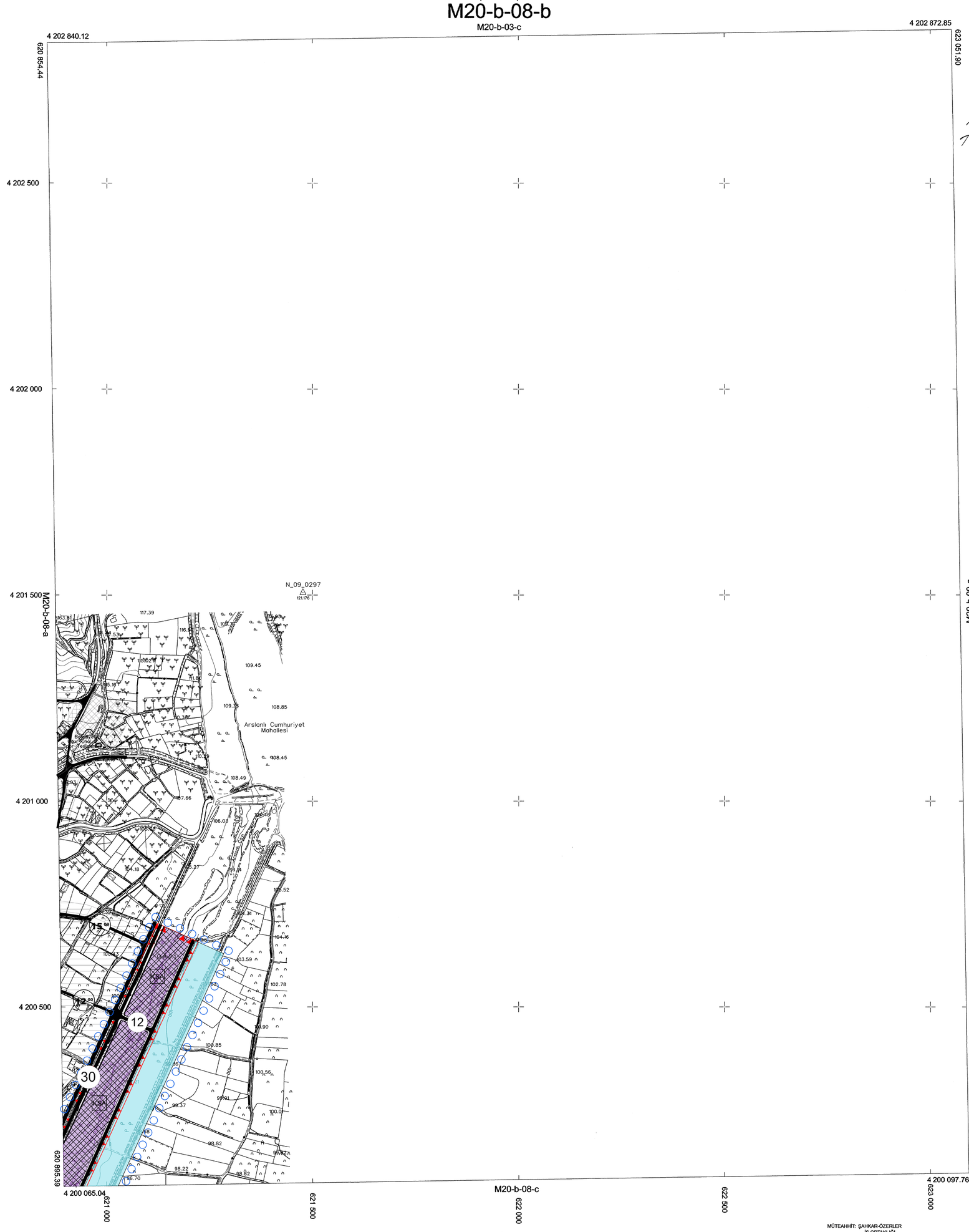

ITRF 96 KOORDİNAT SİSTEMİNDE VE 2005.0 EPOĞUNDA ŞAH-KAR HARİTA İNŞAAT TAAHHÜT LTD.ŞTİ. VE ÖZERLER MÜHENDİSLİK İNŞAAT SANAYİ VE TURİZM TİCARET A.Ş. İŞ ORTAKLIĞI TARAFINDAN ÜRETİLEN 15 ADET 1/5000 ÖLÇEKLİ HALİHAZIR HARİTA ONANMIŞTIR.

FETTAH GÖKÇÜL
Harita Mühendisi

HALİL DOĞAN
Harita Şube Müdür V.

SERAP ŞİMŞEK
İmar ve Şehircilik Dairesi Başkan V.

ERTUĞRUL YAMEN
Genel Sekreter V.

ONANDI

27/12/2017

Büyükşehir Belediye Başkan a.
Büyükşehir Belediyesi
Başkan Vekili

2015 TARİHİNDE COĞRAFİ BİLGİ SİSTEMLERİ GENEL MÜDÜRLÜĞÜ TARAFINDAN ÇEKTİRİLEN HAVA FOTOĞRAFLARINDAN ÜRETİLEN PAFTALARDA KIYMETLENDİRME BİNA DIŞ ÇATI SINIRLARINDAN YAPILMIŞTIR. YERSEL BÜTÜNLEMELER BÜYÜK ÖLÇEKLİ HARİTA VE HARİTA BİLGİLERİ ÜRETİM YÖNETMELİĞİNE GÖRE YAPILMIŞTIR.

1/5000

MÜTEAHHİT: ŞAHKAR-ÖZERLER
İŞ ORTAKLIĞI
MESUL MÜHENDİS
Halil ÖZER

NAZİLLİ-M20-b-08-b
(AYDIN)