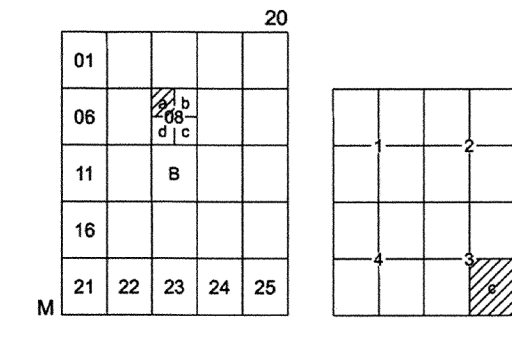
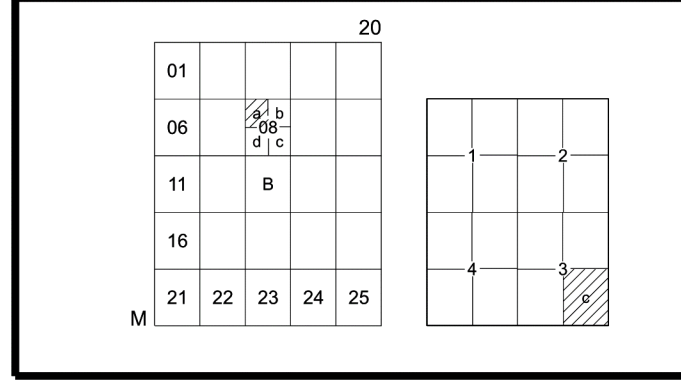


AYDIN İLİ, NAZILLI İLÇESİ,  
ARSLANLI CUMHURİYET MAHALLESİ,  
175 ADA 1 PARSEL İÇERİSİNDE GEÇEN  
MERGEN ÇAYI VE ÇEVRESİNDE İLİSKİN  
1/1000 ÖLÇEKLİ  
UYGULAMA İMAR PLANI

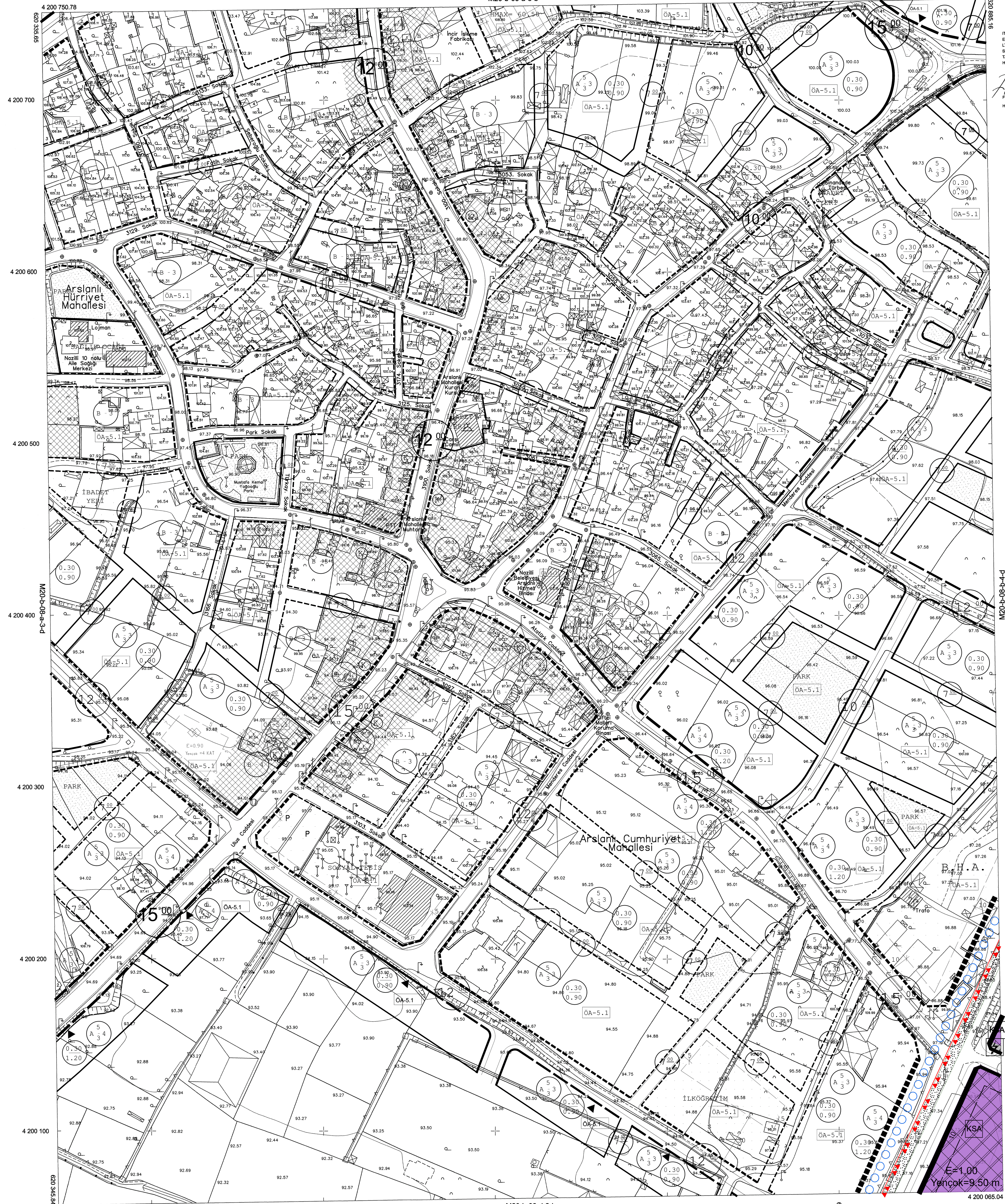


NAZILLI  
(AYDIN)  
M20-b-08-a-3-c  
M20-b-08-a-3-b

Dosya No : 092932076  
Plan No : İLP-091012721  
Ölçek : 1/1000

Aydın İli, Nazilli İlçesi, Arslanlı Cumhuriyet Mahallesi,  
175 Ada 1 Parsel İçerisinden Geçen Mergen Çayı ve  
Çevresinde İlişkili 6: paftalık 1/1000 ölçekli Uygulama  
İmar Planı 6396 Sayılı Afet Riski Altındaki Alanların  
Düzenlenmesi Hakkındaki Kanununun 6. Maddesinin  
6. Bendi ve 1 Numaralı Cumhurbaşkanlığı Kararnameyi  
102 (c) ve (k) maddeleri uyarınca te'sis olmaktadır.

İ.C.  
ÇEVRE, ŞEHİRCİLİK VE  
BİNA BÜYÜKLERİ BAKANLIĞI  
Mülkiyet Planlama Genel Müdürlüğü



2016 TARİHİNDE COĞRAFİ BİLGİ SİSTEMLERİ GENEL MÜDÜRLÜĞÜ  
TARAFINDAN ÇİZİLEN HAZA FOTOĞRAFLARINDAN ORETİLEN  
PAZIFALARA GİNETİLENİNE İNHA DİŞİ GİTİ BİNA LARINDAN  
YAPILMIŞTIR. YERSEL BÖTÖNEMELER BÜYÜK ÖLÇEKLİ HARİTA  
VE HARİTA BİLGİLERİ YÖNETİMİNE GÖRE YAPILMIŞTIR.

1/1000

M20-b-08-d-2-b

E=1,00  
Yarıçap=9,50 m.

İTIP 96 KOORDİNAT SİSTEMİNDE VE 2005.0  
EPÖDÜNDE SAH-HAR HARİTA İNŞAAT TRAHİT  
LTD.ŞTİ. VE ÇEVRE MÜHENDİSLİK İNŞAAT  
BANKAYI VE TURİZM TİCARET Ş.İ. ORTAKLIĞI  
TARAFINDAN ORETİLEN 1:2000 ÖLÇEKLİ  
HALIHAZIR HARİTA ÇİZİMİDİR.

Harita Mühendisi  
Harita Şube Müdürü V.

B. ÖZDEMİR  
ŞEHİR PLANCI  
İmar ve Çevrelik Çözüm Uzmanı V.

Y. YAMIN  
MÜHÜR  
Genel Sanavcı V.

23-12-2017

İmar ve Çevrelik Çözüm Uzmanı V.

NAZILLI-M20-b-08-a-3-c  
(AYDIN)