


01					
06					
11	B				
16					
21	22	23	24	25	

ARTVIN
HOPA
F46-b-1 4-a-4-a


4 583 761.85 450 338334 F46-b-1 4-a-1-d 4 583 778.26

Artvin, Valilikçe oluşturulan Komisyonca tasbit edilen ve valilikçe uygun görülen kıyı kenar çizgisi, 3671 sayılı Kıyı Kanununun 5 maddesi uyarınca onaylandı.
09.06.2012
ÇEVRE VE ŞEHİRCİLİK BAKANLIĞI
Mekansel Planlama Genel Müdürlüğü

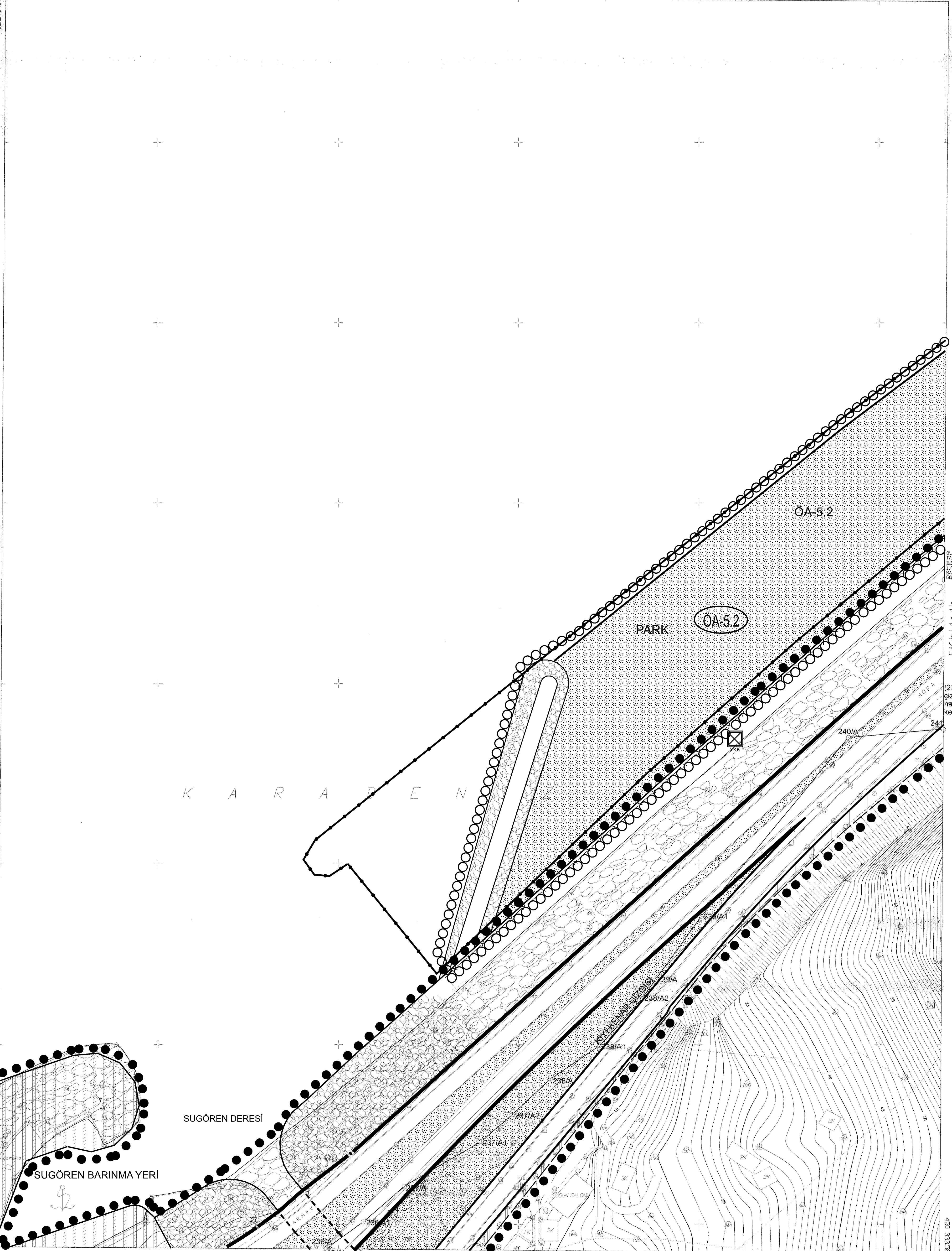


Hikmet HASPOLATLI
Kıyı Alanları Dairesi Başkanı

AKTARMA İŞLEMİ
UYGUN GÖRÜLMÜŞTÜR.
09/06/2012
ÇEVRE VE ŞEHİRCİLİK BAKANLIĞI
Mekansel Planlama Genel Müdürlüğü



Hikmet HASPOLATLI
Kıyı Alanları Dairesi Başkanı



GLOBAL MÜHÜR SAN. VE TİC. LTD. ŞTİ.
TARAFINDAN YAPILAN ARTVIN İLİHİP-4
İLÇESİ SUGÖREN KÖYÜNE AİT 21 ADET
1/1000 ÖLÇEKLİ HALİHAZIR HARİTA 2014
SAYILI İMAR KANUNUNUN 70. MADDESİNE
GÖRE T.C. SİYASİ VE İÇİŞLERİ BAKANLIĞI
GÖRETLİLERİNİN VE GRANDESİ

(236/A - 240/A) no.lu noktalar arasındaki kıyı kenar çizgisi 1/1000 ölçekli Artvin, Hopa, Sugören şeritvari harita paftası üzerindeki 03.11.1983 onaylı kıyı kenar çizgisinden grafik olarak aktarılmıştır.

15.06/2011
Hasan BEBEK
Bayındırlık ve İskan Müdürü

ARTVIN F46-b-1 4-a-4-a

450 300 ELİPSOİD DATUM GR583 İTRF96 2011 İÇİŞLERİ BAKANLIĞI HARİTA MÜHÜRÜ 450 000 1/1000 450 200 İTRF96 KOORDİNAT SİSTEMİNDE HAZIRLANAN ADDET 1/1000 LİK VE ADDET HALİHAZIR HARİTA 5302 SAYILI KANUNUNUN 70. MADDESİNE GÖRE İL ENCÜMENİNİN 02.06/2011 TARİH VE 11 SAYILI KARARINA İSTİNADEN ONANMIŞTIR. 450 100 450 000 4 583 087.72 4 583 100 4 583 200 4 583 300 4 583 400 4 583 500 4 583 600 4 583 700 450 338338

3621 Sayılı Kanun'un Uygulanmasına Dair Yönetmeliğin 8. Maddesine göre işlem yapılarak Komisyonumuzca imzalanmıştır. ...02/06/2011

BAŞKAN Dinçer YOLAÇAN Harita Mühendisi Bayındırlık ve İskan Müdürlüğü	ÜYE Asu YAYLA Jeoloji Mühendisi Bayındırlık ve İskan Müdürlüğü	ÜYE Pınar ÇETİN Mimar Bayındırlık ve İskan Müdürlüğü	ÜYE Rabia EROĞLU İnşaat Mühendisi Bayındırlık ve İskan Müdürlüğü	ÜYE Cumhur ŞEN Ziraat Mühendisi Tarım İl Müdürlüğü	HAZIRLAYAN Ali TÜFEKÇİ Harita Mühendisi	KONTROL EDEN Volkan ÖZDEMİR Harita Mühendisi	ONAY Süleyman DOĞAN İmar ve Kentsel İyileştirme Müdürü
--	---	---	---	---	---	--	--