

T.C
ANTALYA VALİLİĞİ
MAHALLİ ÇEVRE KURULU

KARAR NO : 2024/10
KARAR TARİHİ : 17.07.2024

İlimiz Mahalli Çevre Kurulu 17.07.2024 tarihinde Vali Yardımcısı Aydın ABAK başkanlığında kurul üyelerinin katılımı ile toplanmış ve aşağıdaki kararlar alınmıştır.

MADDE-1:

Müzik Yayını yapan deniz araçlarının müzik yayını yapabileceği sınır koordinatlarının aşağıdaki plana uygun olmasına,

Müzik yayını yapan deniz araçlarının müzik yayını yapabileceği (Antalya İli Mücavir Alanı deniz sınırları içerisinde) sınır koordinatlarının belirlenmesi amacıyla bu kararlar alınmıştır.

- 1) Antalya İlinde koordinatları belirlenen alanlar dışında **Kemer, Konyaaltı, Muratpaşa, Aksu ve Serik İlçelerinde** kıyıdan **300 metre mesafe içerisinde (0,162 deniz mili)** müzik yayını yapmak yasaktır.
- 2) Gemi trafiğini ve telsiz ile iletişimi olumsuz etkilememesi için tüm liman içi ve liman ağızlarında müzik yayını yapılması yasaktır.
- 3) Müzik yayını yapan **deniz araçlarının**; müzik faaliyetlerini, aşağıdaki yasaklanan alanlar dışında, kıyıdan en az 0.162 (300m) deniz mili mesafeden uzakta 23:30'a kadar, en az 1 Deniz Mili mesafeden uzakta ise saat 01:00'a kadar müzik yayını yapabileceğine,

AKSU İLÇESİ MÜZİK YAYINININ SINIRLANDIRILDIĞI BÖLGELER

Aksu çayı içi belirtilen koordinatlarda müzik yayını yapılmayacaktır.



AK1	36°51'9.81"	30°55'13.44"
AK2	36°51'5.70"	30°55'15.97"
AK3	36°52'12.43"	30°55'52.65"
AK4	36°52'12.58"	30°55'57.47"

9
af. Sayfa 1 / 9

T.C
ANTALYA VALİLİĞİ
MAHALLİ ÇEVRE KURULU

KARAR NO : 2024/10
KARAR TARİHİ : 17.07.2024

ALANYA İLÇESİ MÜZİK YAYINININ SINIRLANDIRILDIĞI BÖLGELER

Alanya liman içi belirtilen koordinatlarda müzik yayını yapılmayacaktır.



AL1	36°31'50.97"	32°0'0.18"
AL2	36°32'3.44"	32°0'15.60"
AL3	36°32'3.70"	32°0'15.85"
AL4	36°32'20.16"	32°0'17.06"
AL5	36°32'22.43"	32°0'12.40"

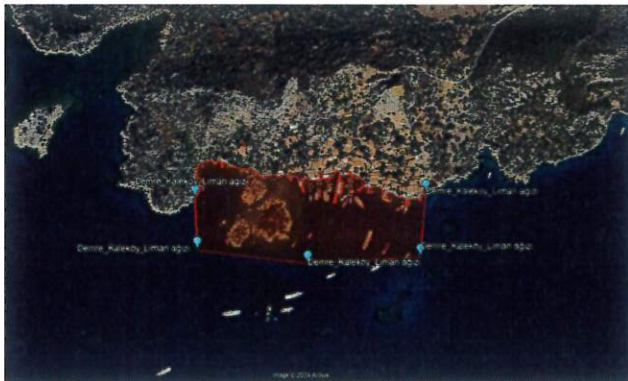
DEMRE İLÇESİ MÜZİK YAYINININ SINIRLANDIRILDIĞI BÖLGELER

Üçağız Kale liman ağzı belirtilen koordinatlarda müzik yayını yapılmayacaktır.



DE1	36°11'46.77"	29°50'39.36"
DE2	36°11'37.33"	29°50'41.47"
DE3	36°11'39.24"	29°51'1.71"
DE4	36°11'47.73"	29°51'1.42"

Demre Kaleköy liman ağzı belirtilen koordinatlarda müzik yayını yapılmayacaktır.



DE5	36°11'21.53"	29°51'29.52"
DE6	36°11'18.38"	29°51'30.19"
DE7	36°11'18.40"	29°51'38.68"
DE8	36°11'19.70"	29°51'47.14"
DE9	36°11'23.59"	29°51'46.94"

Sayfa 2 / 8

[Handwritten signatures and initials]

T.C
ANTALYA VALİLİĞİ
MAHALLİ ÇEVRE KURULU

KARAR NO : 2024/10
KARAR TARİHİ : 17.07.2024

Gökkaya koyu belirtilen koordinatlarda müzik yayını yapılmayacaktır.



DE10	36°12'28.22"	29°53'35.80"
DE11	36°12'42.69"	29°53'40.94"


KAŞ İLÇESİ MÜZİK YAYINININ SINIRLANDIRILDIĞI BÖLGELER

Kalkan liman ağzı belirtilen koordinatlarda müzik yayını yapılmayacaktır.



KA1	36°15'35.94"	29°24'22.14"
KA2	36°15'25.50"	29°25'0.43"

Kaş yarımada belirtilen koordinatlarda müzik yayını yapılmayacaktır.



KA3	36°12'26.38"	29°37'13.02"
KA4	36°12'13.47"	29°37'8.02"

T.C
ANTALYA VALİLİĞİ
MAHALLİ ÇEVRE KURULU

KARAR NO : 2024/10
KARAR TARİHİ : 17.07.2024


Kaş liman ağzı belirtilen koordinatlarda müzik yayını yapılmayacaktır.



KA5	36°11'55.47"	29°38'10.76"
KA6	36°11'39.78"	29°38'43.56"

KEMER İLÇESİ MÜZİK YAYINININ SINIRLANDIRILDIĞI BÖLGELER

Olimpos, Çıralı belirtilen koordinatlarda müzik yayını yapılmayacaktır.



KE1	36°23'42.65"	30°28'40.60"
KE2	36°25'18.37"	30°29'29.40"

Phaselis Koyu belirtilen koordinatlarda müzik yayını yapılmayacaktır.



KE3	36°31'6.96"	30°32'32.80"
KE4	36°31'11.37"	30°33'8.73"

Sayfa 4 / 8

[Handwritten signature]

T.C
ANTALYA VALİLİĞİ
MAHALLİ ÇEVRE KURULU

KARAR NO : 2024/10
KARAR TARİHİ : 17.07.2024

KUMLUCA İLÇESİ MÜZİK YAYINININ SINIRLANDIRILDIĞI BÖLGELER

Adrasan plajı belirtilen koordinatlarda müzik yayını yapılmayacaktır.



KU1	36°17'51.96"	30°28'24.70"
KU2	36°18'50.40"	30°28'11.76"

MANAVGAT İLÇESİ MÜZİK YAYINININ SINIRLANDIRILDIĞI BÖLGELER

Manavgat çayı içerisinde belirtilen koordinatlarda müzik yayını yapılmayacaktır.



MA1	36°44'32.72"	31°28'48.92"
MA2	36°44'35.86"	31°28'51.51"
MA3	36°46'32.44"	31°26'52.41"
MA4	36°46'32.78"	31°26'54.96"

MADDE -2:

Deniz Çöpleri ile etkin mücadele konusuna bütüncül bir yaklaşım getirilmesi uygulamalarda birlikteliği sağlanması, çalışmaların düzenli ve sürekli bir şekilde yapılabilmesi ve takip edilebilmesi için 10.06.2019 tarih ve 2019/09 "Deniz Çöpleri İl Eylem Planlarının Hazırlanması ve Uygulanması Genelgesi" Çevre ve Şehircilik Bakanlığınca yayımlanmış olup

Sayfa 5 / 8

[Handwritten signatures]

T.C
ANTALYA VALİLİĞİ
MAHALLİ ÇEVRE KURULU

KARAR NO : 2024/10
KARAR TARİHİ : 17.07.2024

söz konusu Genelgenin “ Deniz Çöpleri Yönetim Komisyonunun Kurulması” başlıklı 3. Maddesinde “ Bu genelge kapsamındaki çalışmaların gerçekleştirilmesi ve Deniz Çöpleri Eylem Planının Hazırlanması amacıyla denize kıyısı bulunan 28 ilimizin tümünde, Genelgenin yayım tarihinden bir ay içerisinde Valilik tarafından alınacak Mahalli Çere Kurulu kararı ile Deniz Çöpleri Yönetim komisyonu kurulur” hükmü yer almaktadır.

Bu kapsamda söz konusu Genelgeye istinaden; Deniz Çöpleri Yönetim komisyonu üyelerinin Vali veya Valinin görevlendireceği Vali Yardımcısı başkanlığında,

DSİ 13. Bölge Müdürlüğü,

Antalya Büyükşehir Belediye Başkanlığı,

Çevre, Şehircilik ve İklim Değişikliği İl Müdürlüğü,

İl Tarım Orman Müdürlüğü,

Antalya Bölge Liman Başkanlığı,

İl Sağlık Müdürlüğü,

Sahil Güvenlik Antalya Grup Komutanlığı,

Akdeniz Üni. Çevre Müh. Bölüm Başkanlığı,

Akdeniz Su Ürünleri Araştırma, Üretim ve Eğitim Enstitüsü,

Ulaştırma Altyapı Bakanlığı 6. Bölge Müdürlüğü

Alanya Belediye Başkanlığı

Gazipaşa Belediye Başkanlığı

Manavgat Belediye Başkanlığı

Serik Belediye Başkanlığı

Aksu Belediye Başkanlığı

Muratpaşa Belediye Başkanlığı

Konyaaltı Belediye Başkanlığı

Kemer Belediye Başkanlığı

Kumluca Belediye Başkanlığı

Finike Belediye Başkanlığı

Demre Belediye Başkanlığı


Kaş Belediye Başkanlığı

temsilcilerinden oluşmasına, genelgenin 3. Maddesi gereğince kurumların ildeki en üst yetkilisi veya bu yetkilinin görevlendireceği yardımcısı tarafından temsil edileceğine, komisyon çalışmalarında gerekli görülmesi halinde Üniversitelerin, Sivil Toplum Kuruluşlarının ve ilgili diğer kurum ve kuruluşların temsilcilerinin Komisyona dahil edilmesine,

MADDE-3:

Adokim Kimya San. Tic. A.Ş tarafından bünyesinde bulunan Etil Asetat ve Butil Asetat Üretim Tesisinde; Çevre Şehircilik ve İklim Değişikliği Bakanlığının (Çevre Yönetimi Genel Müdürlüğü) 31.05.2024 tarih ve 9320444 sayılı yazısına istinaden, Adokim Kimya San. Tic.

Sayfa 6 / 8



T.C
ANTALYA VALİLİĞİ
MAHALLİ ÇEVRE KURULU

KARAR NO : 2024/10
KARAR TARİHİ : 17.07.2024

A.Ş'nin katı yakıtlı yakma kazanlarından Çevre Şehircilik ve İklim Değişikliği İl Müdürlüğüne Gerekli Ölçümlerin yaptırılarak kirletici parametreler bazında mevcut kütleles debi değerlerinde artışa neden olup olmadığının raporlanarak Mahalli Çevre Kuruluna sunulmasına, Mahalli Çevre Kurulunca ise 2024/09 sayılı yakıt değişikliği kararının sunulacak rapor çerçevesinde tekrar değerlendirilmesine;

Hususlarına oy çokluğu/oy birliği ile karar verilmiştir.

BAŞKAN

Aydm ABAK
Vali Yardımcısı

Üye

Ceyhan ÖGREN ECİŞİ
Çevre, Şehircilik ve İklim
Değişikliği İl Müdürü V.

Üye

Antalya Büyükşehir Belediye
Başkanlığı

HAZIRLADI

Üye

Antalya Yatırım İzleme ve
Koordinasyon Başkanlığı

Üye

İl Jandarma Komutanlığı

Üye

İl Emniyet Müdürlüğü

Üye

Sahil Güvenlik Antalya Grup
Komutanlığı

Üye


İl Müftülüğü

Üye


İl Defterdarlığı

T.C
ANTALYA VALİLİĞİ
MAHALLİ ÇEVRE KURULU

KARAR NO : 2024/10
KARAR TARİHİ : 17.07.2024



Üye
İl Afet ve Acil Durum Müdürlüğü


Üye
İl Kültür ve Turizm Müdürlüğü


Üye
İl Milli Eğitim Müdürlüğü

İSATILMADI
Üye
İl Sağlık Müdürlüğü

İSATILMADI
Üye
Sanayi ve Teknoloji İl Müdürlüğü


Üye
İl Tarım ve Orman Müdürlüğü


Üye
DSİ 13. Bölge Müdürlüğü

Üye
Ulaştırma ve Altyapı Bakanlığı VI. Bölge
Müdürlüğü


Üye
Antalya Ticaret ve Sanayi Odası
Başkanlığı


Volkan Murat Daner