341

PLANIN İSMİ	ANTALYA İLİ, ALANYA İLÇESİ, CUMHURİYET MAHALLESİ SINIRLARI İÇERİSİNDE YER ALAN RİSKLİ ALANA VE 905 ADA 2 PARSELE İLİŞKİN 1/1000 ÖLÇEKLİ UYGULAMA İMAR PLANI DEĞİŞİKLİĞİ	
PİN		
PAFTA NO	O28-D-21-B-1-A	ÖLÇEK:1/1000

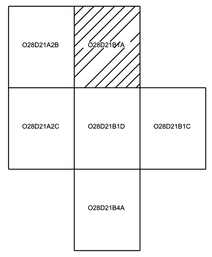

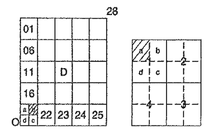

ANTALYA
(ALANYA)
O28-D-21-B-1-A

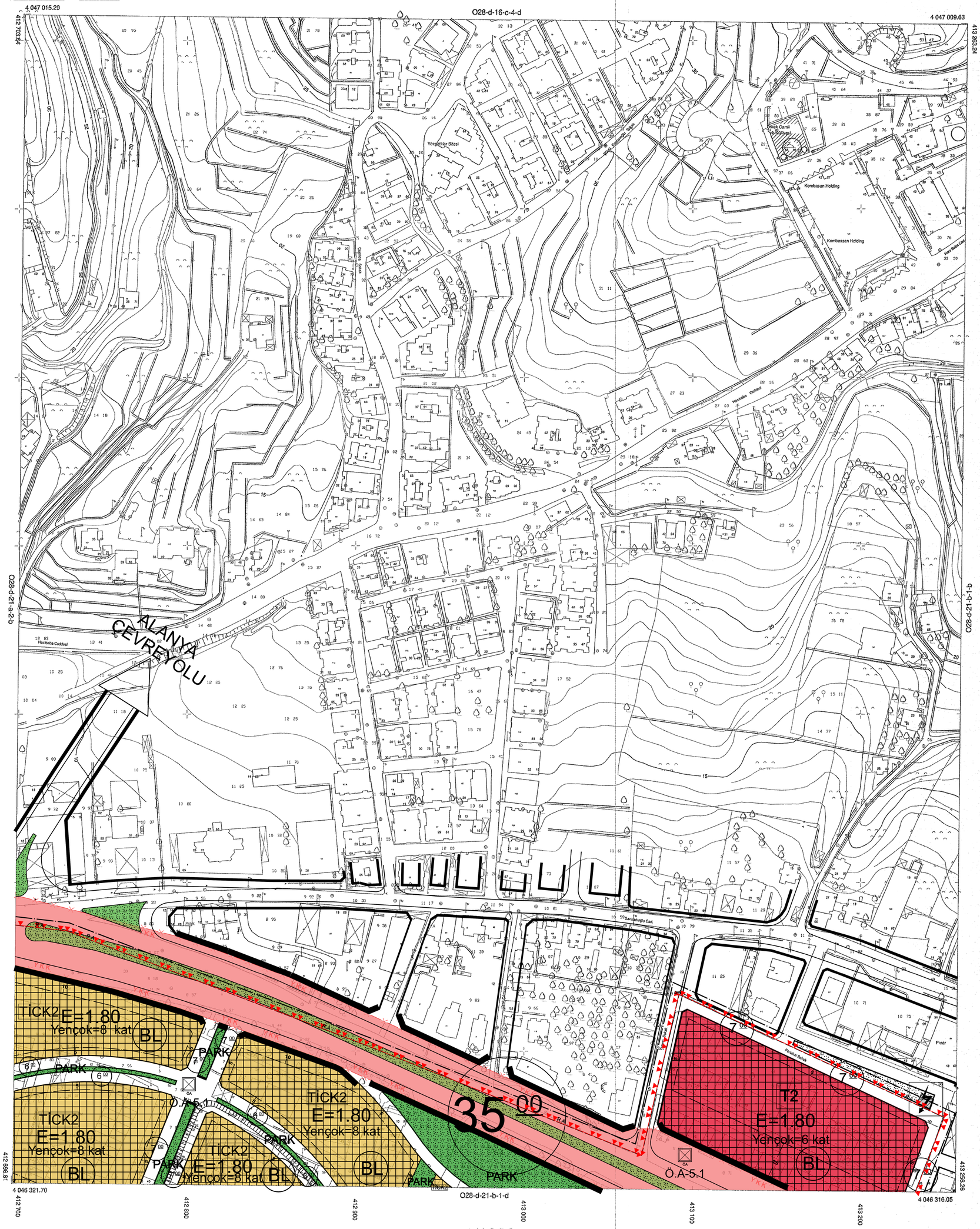

1/1000

ELİPSOİD : GRS80
DATUM : ITRF96
BAŞLANGIÇ EPOKU : 2005.00
PROJEKSİYON : UTM(3)

NOT: Yüklenici KUM GAYRİMENKUL LTD. ŞTİ. tarafından üretilmiştir.

MUT-KOORDİNAT HARİTA İ.TESİ
MESUL MÜH. ARİF BAYRAM
TESİNAT ORİYAN İRFİ. TESTİ.

ANTALYA-O28-D-21-B-1-A
(ALANYA)

MUT-KOORDİNAT HARİTA İ.TESİ
TARAFINDAN YAPILAN 34 ADET
HALİHAZIR HARİTA ONANDI
12.09./2000

İLLER BANKASI
VEYSEL ÇELİK
HARİTA DAİRESİ BAŞKANI V.

Yunus YETKİN
Harita Mühendisi

Hamit YÜKSEK
Harita Teknikeri

Hamit İlker ŞENKAL
Plan ve Proje Müdürü

Tunahan KASAPOĞLU
Başkan Yardımcısı

Mayıs 1998 tarihli hava fotoğraflarından Fotogrametri yöntemiyle MNG Bilgisayar A.Ş. tarafından ED50 koordinat sisteminde hazırlanan halihazır harita ITRF05 epok'a dönüştürülmüştür.

ONAY
07 / 03 / 2017