ANTALYA İLİ, KORKUTELİ İLÇESİ, GÜZLE MAHALLESİ
118 ADA 19 PARSEL(0,51993 MWm), 118 ADA 30 PARSEL(3,58668 MWm)
119 ADA 8 PARSEL(2,07207 MWm), 119 ADA 55 PARSEL(4,78224 MWm)
119 ADA 56 PARSEL(1,48716 MWm)
12,44808 MWm KURULU GÜCÜNDE YENİLENEBİLİR ENERJİ KAYNAKLARINA DAYALI ÜRETİM TESİSİ ALANI
UYGULAMA İMAR PLANI

PAFTA NO: O23B 12B 1D

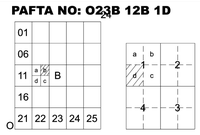

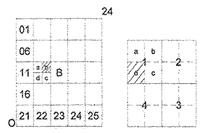

ANTALYA

(KORKUTELİ - GÜZLE)

O24-B-12-B-1-D

Dosya No	**: 071132078**
Plan No:	**: UİP-071075945**
Ölçek	**: 1/1000**

Müellifi tarafından hazırlanan Antalya İli, Korkuteli İlçesi, Güzle Mahallesi 118 ada 19 ve 30 parsel, 119 ada 8, 55 ve 56 parsellerde Yenilenebilir Enerji Kaynaklarına Dayalı Üretim Tesisi Alanı (GES 12,44808 MWm) amaçlı hazırlanan 1/1.000 Ölçekli Uygulama İmar Planı 3194 Sayılı İmar Kanununun 9. Maddesi uyarınca re'sen onaylanmıştır.

T.C.
ÇEVRE, ŞEHİRCİLİK VE
İKLİM DEĞİŞİKLİĞİ BAKANLIĞI
Mekânsal Planlama Genel Müdürü a.

4 084 769.03 — O24-b-12-b-1-a — 4 084 770.95

529 959.04 — 529 526.14

Harita ve Kadastro Mühendisi Hakan KINAYTÜRK tarafından ITRF-96 Datumunda TUREF-2005 yayın epoğunda Antalya Korkuteli Simandır Mahallesine al 1/1000 Ölçekli 3 Adet Halihazır Harita 3194 Sayılı İmar Kanununun 7/a Maddesine göre İncelendi ve Onandı.

Harita Teknikeri : T. ZORBAZ

Harita Teknikeri : Ş. SARICA

Harita Mühendisi : N. TEKİN

İmar ve Şeh. Md. V. :Ü. SERBEST

...../...../2023
KORKUTELİ BELEDİYESİ
Emrah ERDİŞİ
Belediye Başkan Yrd.

4 084 700
4 084 600
4 084 500
4 084 400
4 084 300
4 084 200
4 084 100

O24-b-12-a-2-c — O24-b-12-b-1-c

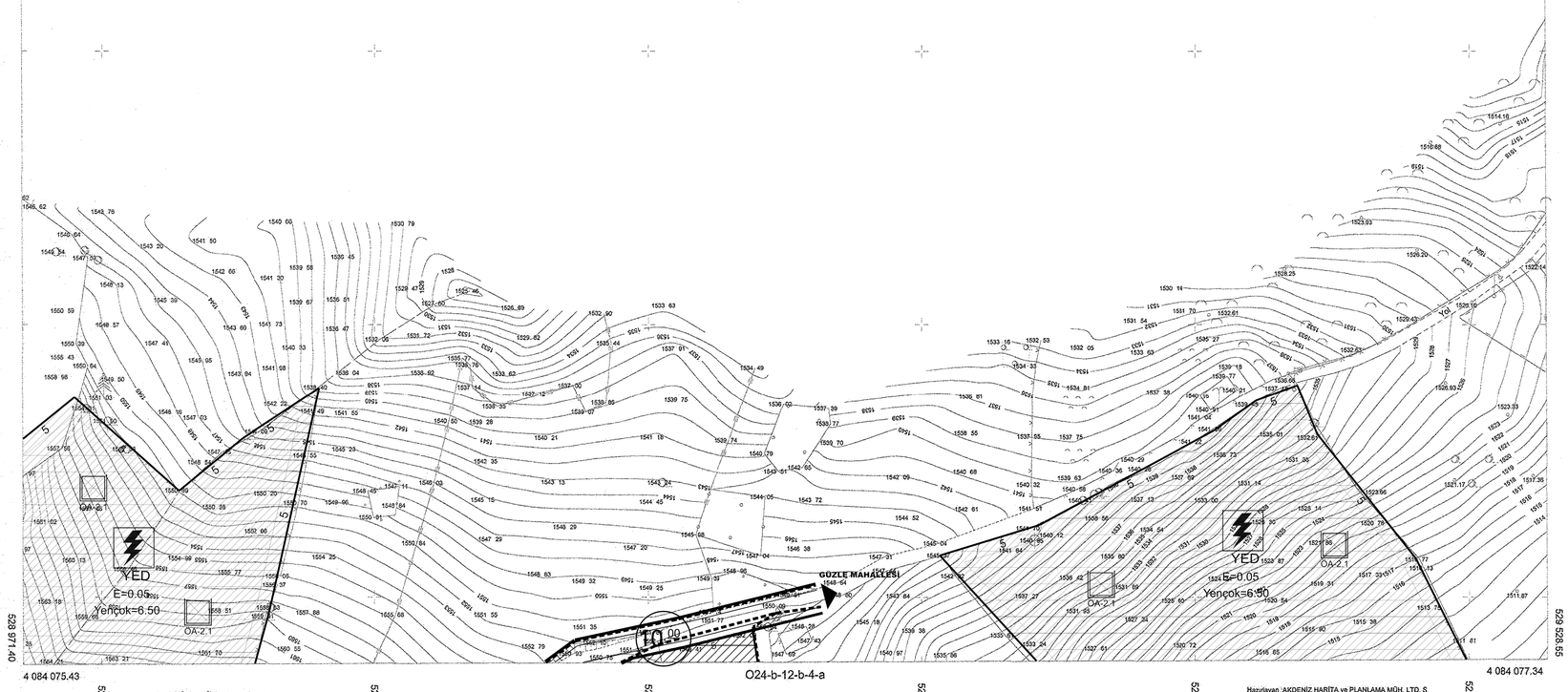

528 971.40 — 4 084 075.43 — O24-b-12-b-4-a — 4 084 077.34 — 529 528.85

529 000 | 529 100 | 529 200 | 529 300 | 529 400 | 529 500

ELİPSOİD : GRS 1980
DATUM : ITRF 96
UTM : 3° KOORDİNAT SİSTEMİ
BAŞLANGIÇ EPCK'U :2005.00

1/1000

Hazırlayan :AKDENİZ HARİTA ve PLANLAMA MÜH. LTD. Ş
Hakan KINAYTÜRK
Harita ve Kadastro Mühendisi

ANTALYA-O24-B-12-B-1-D
(KORKUTELİ - GÜZLE)