ANTALYA-BURDUR-ISPARTA PLANLAMA BÖLGESİ
1/100.000 ÖLÇEKLİ ÇEVRE DÜZENİ PLANI

ANTALYA BÜYÜKŞEHİR BELEDİYESİ
İMAR VE ŞEHİRCİLİK DAİRESİ BAŞKANLIĞI
NAZIM PLAN ŞUBE MÜDÜRLÜĞÜ

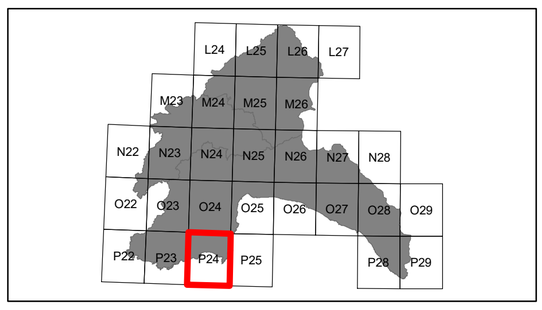

ANTALYA

P24



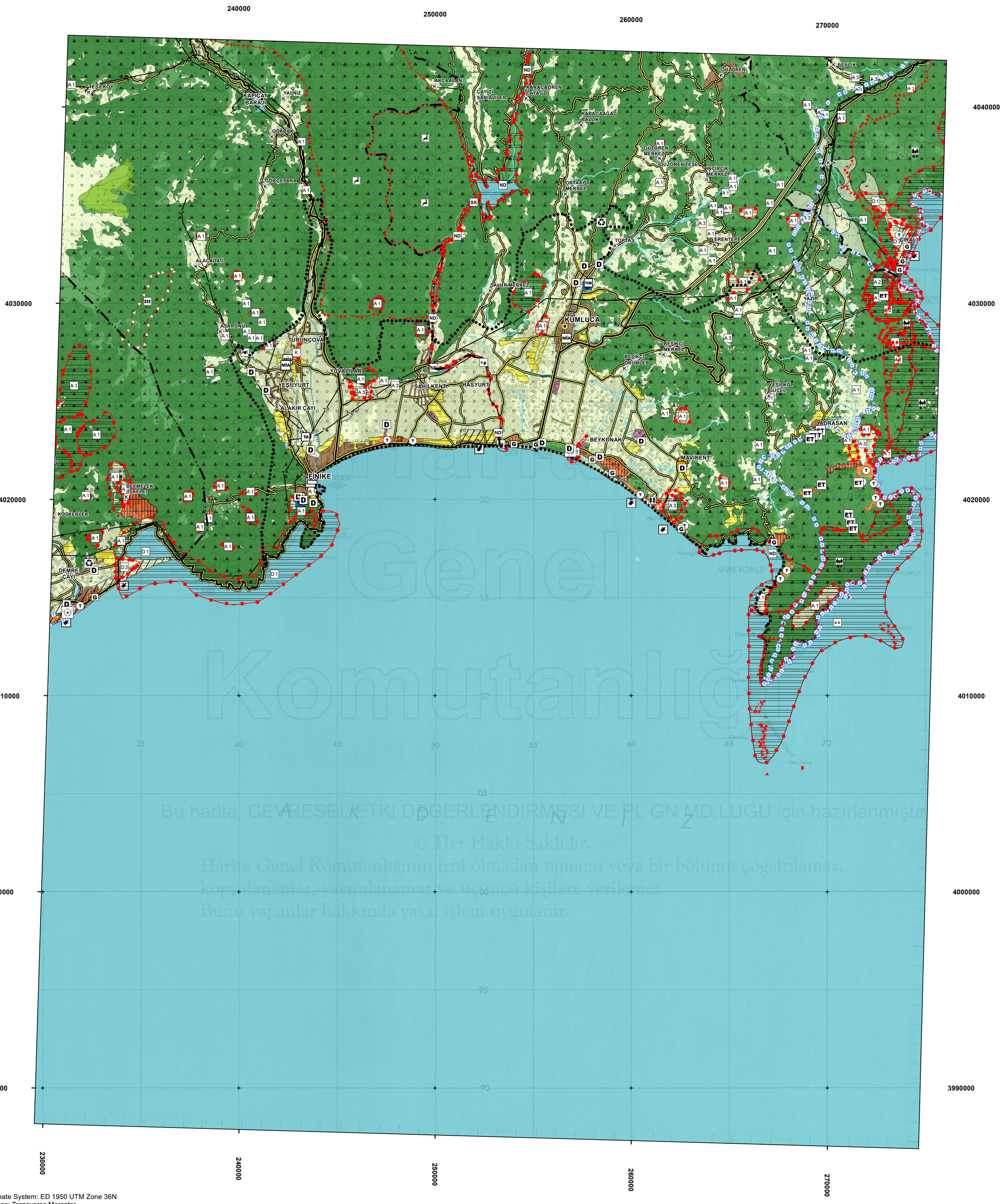

Bu harita, CEVARESELK ETKI DEGERLENDIRMESI VE PL GN MD.LUGU için hazırlanmıştır
© Her Hakkı Saklıdır.
Harita Genel Komutanlığının izni olmadan tamamı veya bir bölümü çoğaltılamaz, kopyalanamaz, yayımlanamaz ve üçüncü kişilere verilemez.
Bunu yapanlar hakkında yasal işlem uygulanır.

Coordinate System: ED 1950 UTM Zone 36N
Projection: Transverse Mercator
Datum: European 1950
Central Meridian: 33,0000
Scale Factor: 0,9996
Units: Meter

1/100000