ANKARA İLİ, GÖLBAŞI İLÇESİ, BAĞİÇİ MAHALLESİ,
124534 ADA 1 NOLU PARSELE İLİŞKİN
1/5000 ÖLÇEKLİ NAZIM İMAR PLANI

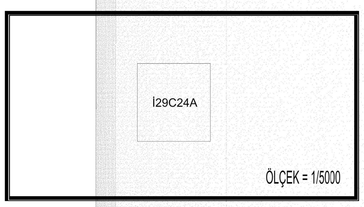

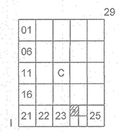

ANKARA
(GÖLBAŞI-BAĞİÇİ)
I29-c-24-a

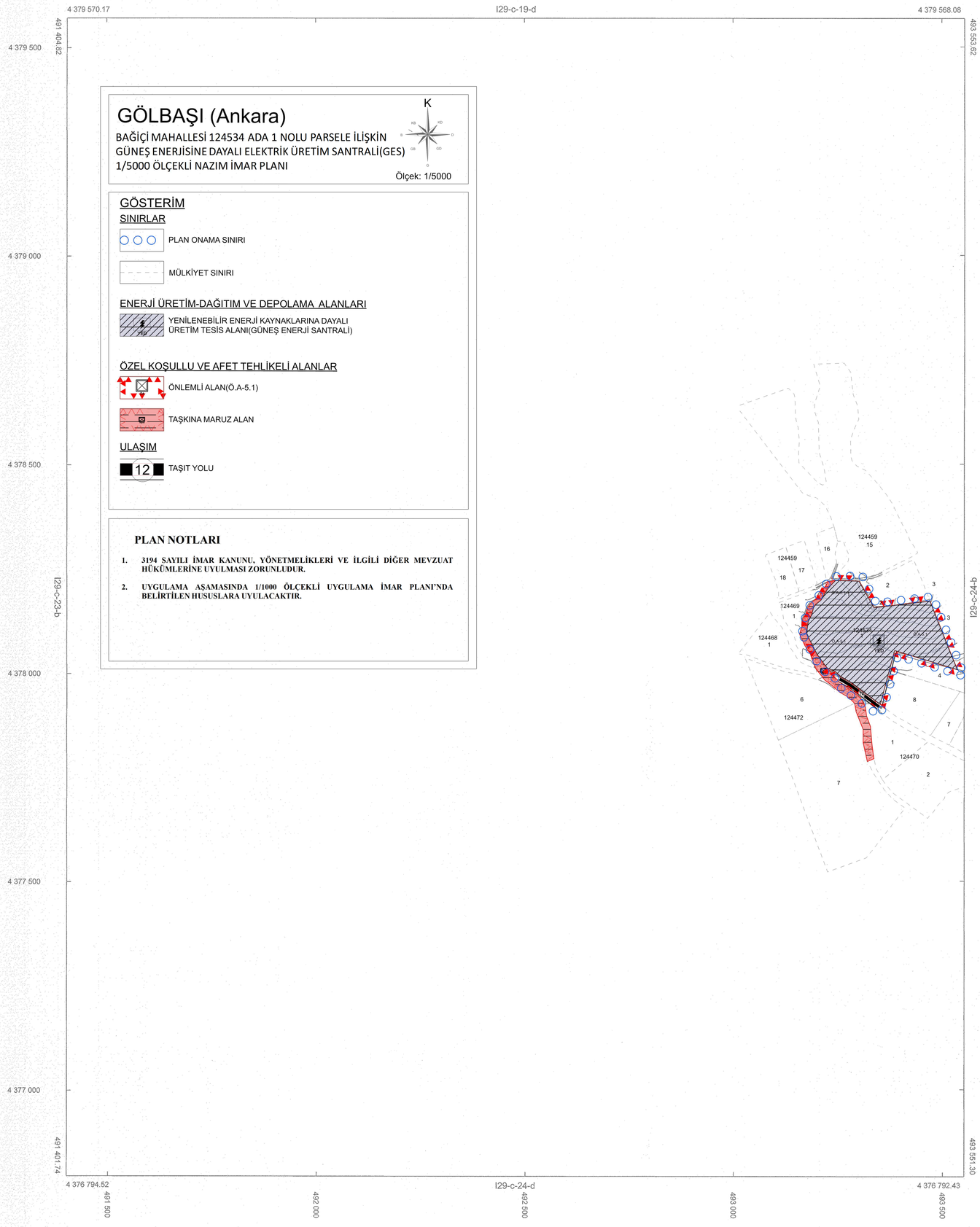

GÖLBAŞI (Ankara)

BAĞİÇİ MAHALLESİ 124534 ADA 1 NOLU PARSELE İLİŞKİN
GÜNEŞ ENERJİSİNE DAYALI ELEKTRİK ÜRETİM SANTRALİ(GES)
1/5000 ÖLÇEKLİ NAZIM İMAR PLANI

K

Ölçek: 1/5000

GÖSTERİM

SINIRLAR

PLAN ONAMA SINIRI

MÜLKİYET SINIRI

ENERJİ ÜRETİM-DAĞITIM VE DEPOLAMA ALANLARI

YENİLENEBİLİR ENERJİ KAYNAKLARINA DAYALI ÜRETİM TESİS ALANI(GÜNEŞ ENERJİ SANTRALİ)

ÖZEL KOŞULLU VE AFET TEHLİKELİ ALANLAR

ÖNLEMLİ ALAN(Ö.A-5.1)

TAŞKINA MARUZ ALAN

ULAŞIM

12 TAŞIT YOLU

PLAN NOTLARI

1. **3194 SAYILI İMAR KANUNU, YÖNETMELİKLERİ VE İLGİLİ DİĞER MEVZUAT HÜKÜMLERİNE UYULMASI ZORUNLUDUR.**
2. **UYGULAMA AŞAMASINDA 1/1000 ÖLÇEKLİ UYGULAMA İMAR PLANI'NDA BELİRTİLEN HUSUSLARA UYULACAKTIR.**

1/5000

ELİPSOİD	: GRS80
DATUM	: ITRF96
REFERANS EPOĞU	: 2005.00
PROJEKSİYON	: UTM(3)
D.O.M.	: 33

MÜTEAHHİT	ANKARA BÜYÜKŞEHİR BELEDİYESİ İMAR VE ŞEHİRCİLİK DAİRESİ BAŞKANLIĞI		
	KONTROL MÜHENDİSİ	HARİTA ŞUBE MÜD.	ONAYLAYAN
PİLYE HARİTA PROJE MÜH.MED.İNŞ.SAN. VE TİC. A.Ş. Kutluay ÇINAR Harita Müh.	Abdulkadir TOZCUER Harita Mühendisi Abdulkadir ARDELAN Harita Mühendisi	Sedat ÜNDOĞDU Harita Müh. Hrt.Şb. Md.	25.04.2023 Ankara Büyükşehir Belediye Mansur YAVAŞ Adına Ertuğrul CANDAŞ İmar ve Şehircilik Daire Başkanı

ANKARA-I29-c-24-a
(GÖLBAŞI-BAĞİÇİ)