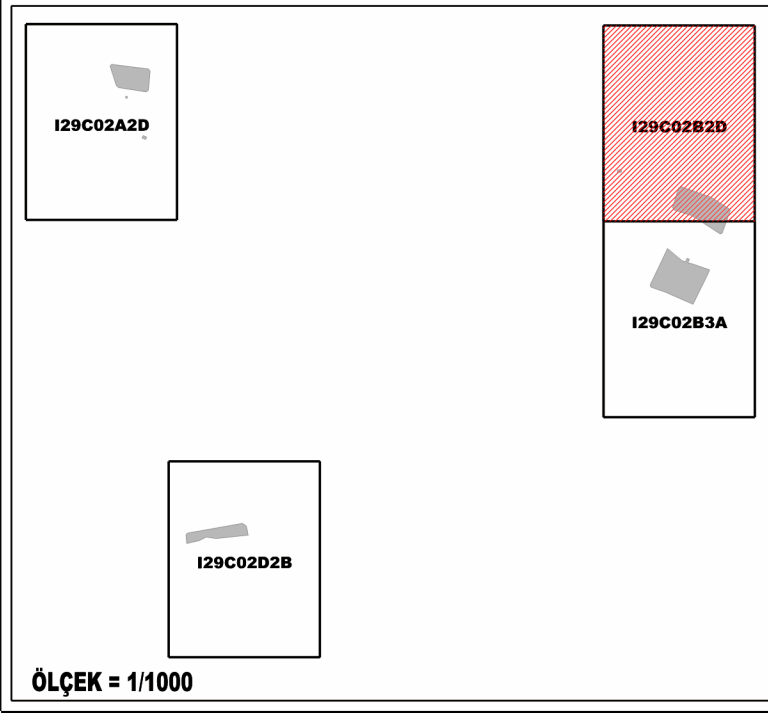


GÖLBAŞI ÖÇK, ANKARA İLİ, GÖLBAŞI İLÇESİ, KARAÖĞLÜK MAHALLESİNDE ENERJİ NAKİL HATTI ALTINDA KALAN PARSELLER VE ÇEVRESİNE İLİŞKİN 1/1000 ÖLÇEKLİ UYGULAMA İMAR PLANI DEĞİŞİKLİĞİ (ASKI İTİRAZLARININ DEĞERLENDİRİLMESİ)



Şeçkin ARAL
Şehir Plancısı

Burhan ÖZDEMİR
2. Bölge Planlama Şube Müdürü

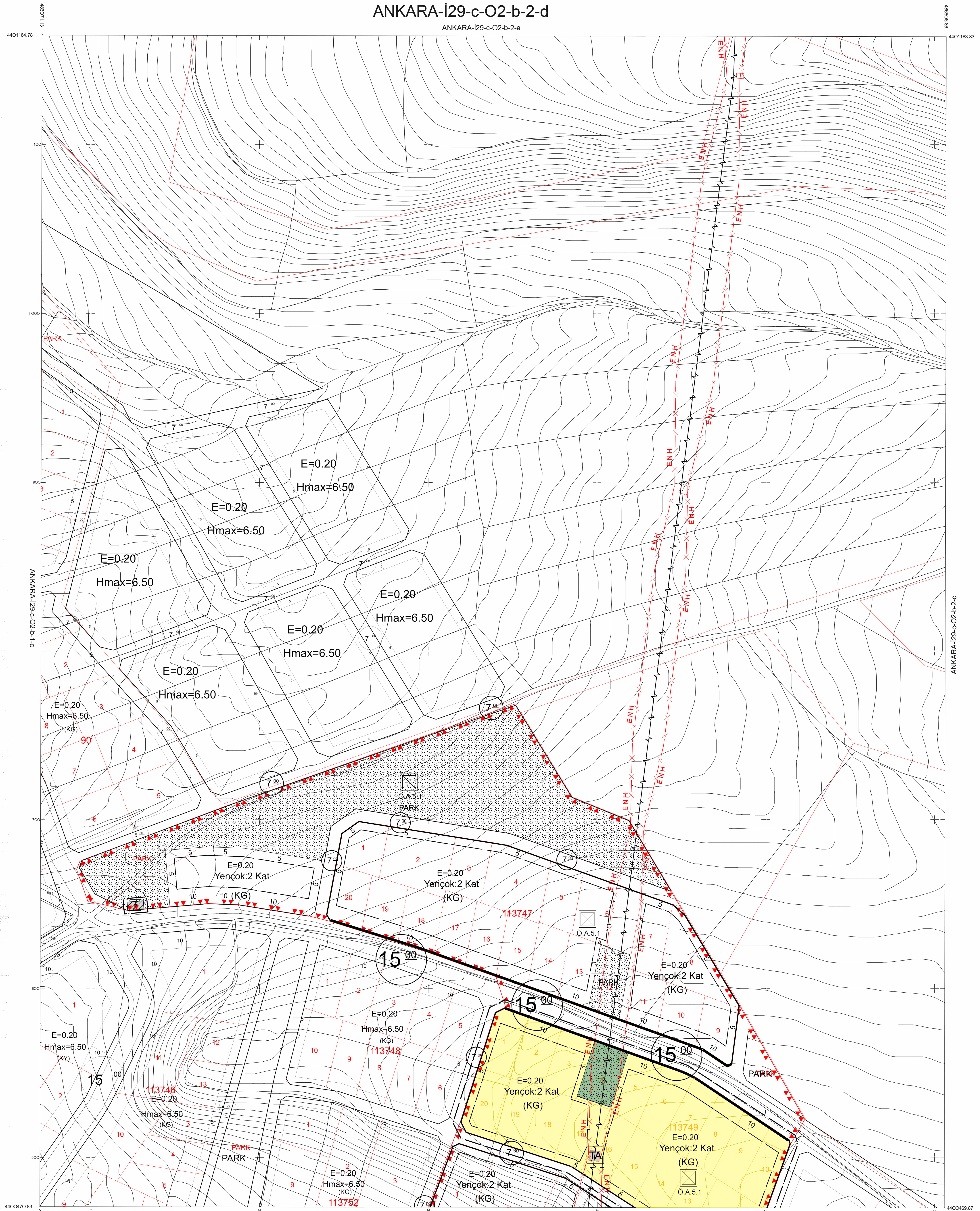
GÖLBAŞI ÖÇK, ANKARA İLİ, GÖLBAŞI İLÇESİ, KARAÖĞLÜK MAHALLESİNDE ENERJİ NAKİL HATTI ALTINDA KALAN PARSELLER VE ÇEVRESİNE İLİŞKİN 1/1000 ÖLÇEKLİ UYGULAMA İMAR PLANI DEĞİŞİKLİĞİ (ASKI İTİRAZLARININ DEĞERLENDİRİLMESİ)

Plan İşlem No: GLB-001053223
Kurum Argiv No: 372524
Ölçek: 1/1000
Gölbaşı ÖÇK, Ankara İl, Gölbaşı İlçesi, Karaöğlük Mahallesi, Enerji Nakil Hattı Altında Kalan Parseller ve Çevresi Aski İtirazlarının Değerlendirilmesine İlişkin 4- paftalık 1/1000 ölçekli Uygulama İmar Planı Değişikliği Bakanlık Makamının 04.04.2024 tarih ve 9228150 sayılı Olur'u ile 1 numaralı Cumhurbaşkanlığı Kararnamesininin 109. maddesi uyarınca onandı.
ÇEVRE, ŞEHİRCİLİK VE İKLİM DEĞİŞİKLİĞİ BAKANLIĞI
Tabiat Varlıklarını Koruma Genel Müdürlüğü

Şule DURGUT ÖZTÜRK
İmar Planlama Daire Başkanı

ANKARA-İ29-c-O2-b-2-d

ANKARA-İ29-c-O2-b-2-a




BLOK 28

b1b	b2a	b2b
b1c	b2d	b2c
b4b	b3a	b3b

Haziran 1998 tarihli hava fotoğraflarından, Fotogrametri yöntemiyle üretilmiştir. Epyükselik eğrileri arası 1 metredir. Yapılar saçak çizgileriyle gösterilmiştir. Yapımcı firma: MNG Bilgisayar A.Ş.

Ziya SCHNEZ
Proje Müdürü

1:1000



Ankara Metropolitan Alanına alt
fotogrametrik sayısal halihazır harita incelendi.

MÜSAVİR (Danışman+Kontrol)	Harita Mühendisleri	Konul Pr.J.D.Bşk.	Genel Md.Yrd.	Genel Müdür	ONAYLAYAN
16/06/1999 Prof.Dr. HOŞGÖRMEZ	Canan ÖZYAZICI	All Osman KILIÇKAYA	Omer HALTAS	Rasim TINGIR	16/06/1999 Ankara Büyükşehir Bel. Bek. Mehmet ÇOKÇEK Adına Rasim TINGIR