

BOLU-H29-c-21-a-4-c

BOLU-H29-c-21-a-4-b



4432403.36 4432407.93 4432403.37 4432407.94

BLOK 03

04a	04b	04c
04d	04e	04f
04g	04h	04i
04j	04k	04l

Agustos-Ekim 1995 tarihli hava fotoğraflarından, Fotogrametri yöntemiyle oluşturulmuştur. Eşyükselik eğrileri arazi metredir. Yapılar sıcak çizgiyle gösterilmiştir. Yayıncı Firma : MNG Bilgisayar A.Ş.

HALHAZIR HARITA
TASLAKI ASLININ AYRISI

1:1000

Ziya SÖNMEZ
Proje Müdürü

ANKARA BÜYÜKŞEHİR BELEDİYESİ
MİMAR VE ŞEHİRCİLİK DAİRESİ BAŞKANLIĞI
H.2.3.c.2.1.A.1.6
Mimarlık Şubesi
Mimarlar Odası Ankara Şubesi
Tarih: 11/04/1997
Yer: Ankara

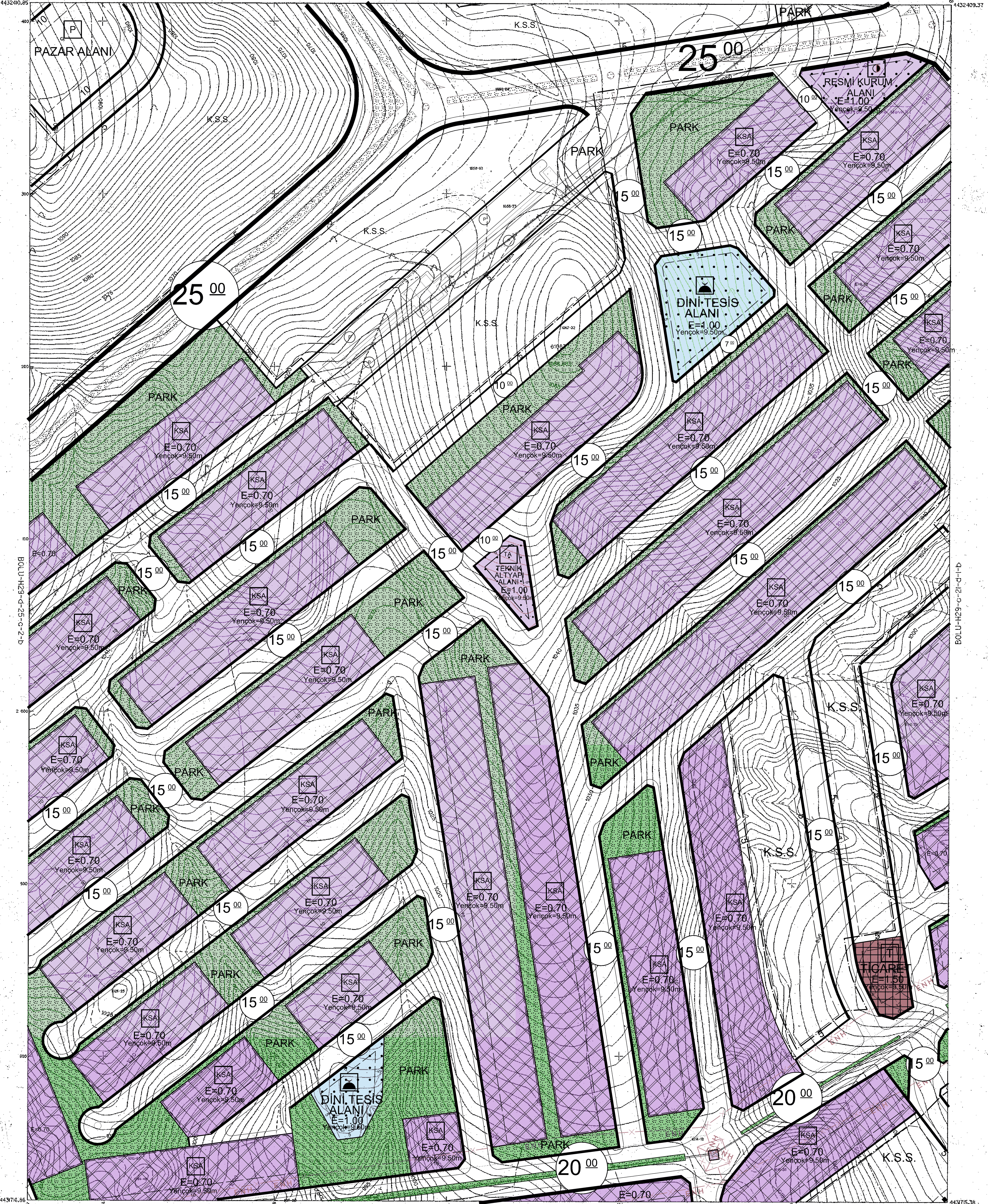


Ankara Metropoliitan Alan'na ait
fotogrametrik sayısal halihazır harita inşaidir.

MÜŞAVİR	ASKİ YETKİLLERİ			ONAYLAYAN		
(Danışman-Kontrol)	Harita Mühendisleri	Kanal Prj. D.Bek.	Genel Md. Yrd.	Genel Müdür		
11/4/1997	Ercan ÇAYIR	Yasemin SEÇİMS	Ali Osman KILICKAYA	Recep ÇETNEL	Raif TINGİR	11/04/1997
Prof. Dr.						11/04/1997
M. H. KURBAN						Ankara Büyükşehir. Bek. Bşk.

BOLU-H29-c-21-d-1-a

BOLU-H29-c-21-a-4-d



BLOK 65

010	020	030
040	050	060
070	080	090


Ağustos-Eylül 1995 tarihli hava-fotografilerinden
Fotogrametri yöntemi ile üretilmiş ve Eylül-Ekim 1999
tarihli hava fotografilerinden genelleştirilmiştir.
Eşitliklikte ayrıntı aranmışdır.
Yapılar önceki çizimlerle karşılaştırılmıştır.
Yapıncı firma: MNG Bilgiyay A.Ş.

Ziya ŞİMŞEK
Proje Müdürü

HALİHAZIR HARİTA
TASDİKLİ ASLINA AYKUR

ANKARA BÜYÜKŞEHİR BELEDİYESİ
KENT VE ŞEHİRCİLİK İZANESİ BAŞKANLIĞI
14.02.2007
Prof.Dr.
Hayrettin GÜRBUZ
Mühür
Bu planın SHANININ PLANI (D.Ş.1) olarak
verilmiştir. Çıkarılmaz, Devredilemez,
ve Akıllıdır.

1:1000

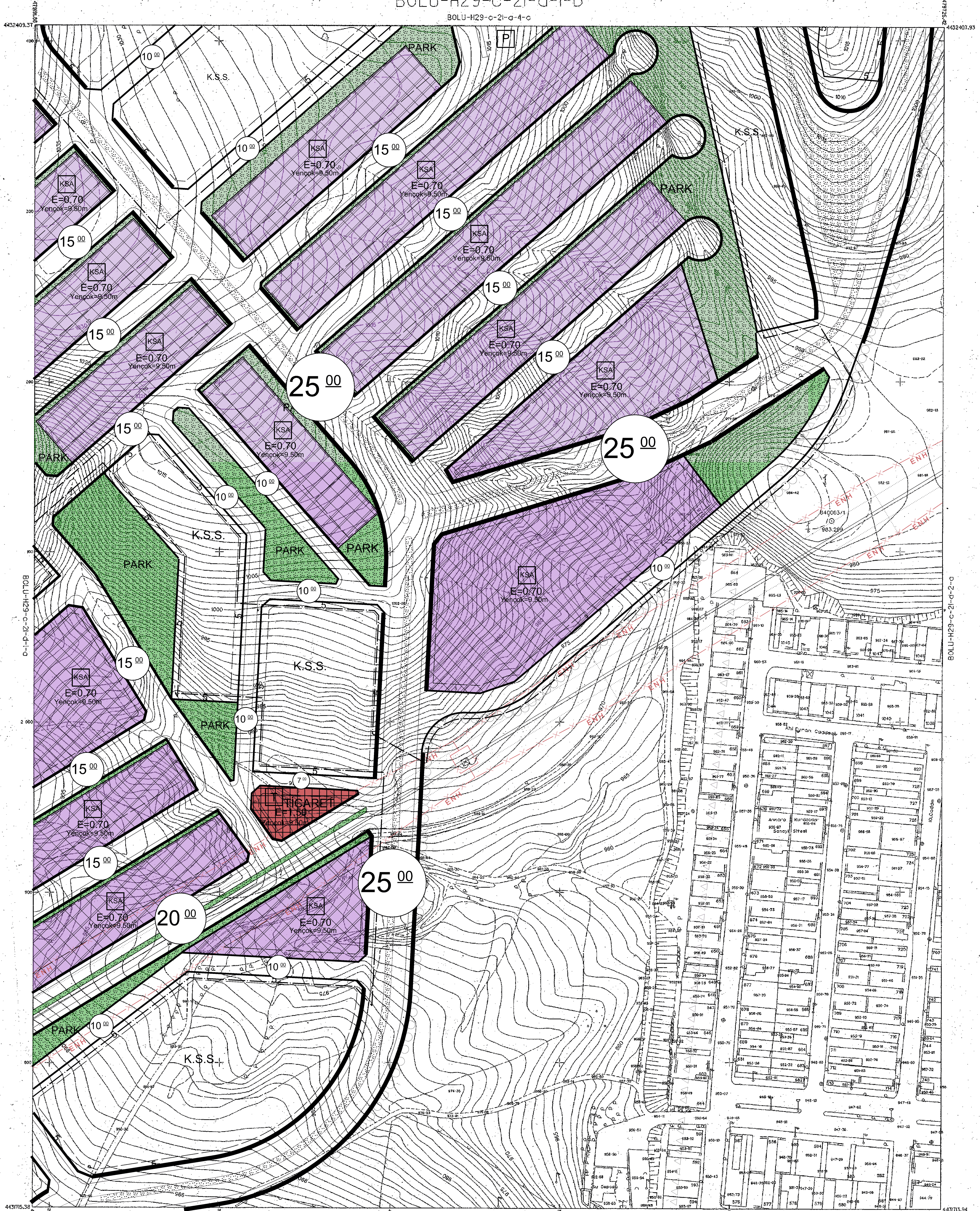


Ankara Metropolitan Alanına ait
fotogrametrik sosyal halihazır harita izlenildi.

MÜSAVİR (Danışman-Kontrol)	ASKİ YETKİLİLERİ				ONAYLAYAN
	Harita Mهندسleri	Kanal Prj.D.Bşk.	Genel Md.Y.r.d.	Genel Müdür	
01/01/2007 Prof.Dr. Hayrettin GÜRBUZ	Canan ÖZYAZICI	Ali Osman KILIÇKAYA	Mehmet KARAFİL	Rasit TINGİR	7 2007 Melih GÖKÇEK Ankara Büyükşehir Bel. Bşk.

BOLU-H29-c-2I-d-I-b

BOLU-H29-c-2I-a-4-c




BLOK 65

04c	04b	04d
04a	04b	04c
04d	04b	04d

Ağustos-Eylül 1995 tarihli hava fotoğraflarından Fotogrametri yöntemi ile oluşturulmuş ve Eylül-Ekim 1999 tarihli hava fotoğraflarından güncelleştirilmiştir. Eşyoksulluk eğilimlerini göstermektedir. Yapıya uygun çizimlerle gösterilmiştir. Yapımcı firma : MNG Bilgiyaylar A.Ş.

Ziya SÖNMEZ
Proje Müdürü

BOLU BÜYÜKŞEHİR BELEDİYESİ
MAR. VE ŞEHİRCİLİK DAİRESİ BAŞKANLIĞI
M. A. C. Z. İ. D. İ. B. ... Petizleri İçin
Halkın İhtiyacını Karşılama Yoluyla ... 02 Ekim 2020
Bu planın ...
verilmiştir. Gözetilmez, Devredilemez,
Her Şeyi kapsar.



1:1000

Ankara Metropolitan Alanı'na ait
fotogrametrik sayısal halihazır harita incelendi.

MÜSAVİR (Denetim+Kontrol) 04/10/2008 Prof. Dr. Hayrettin GÜRÜZ	ASKI YETKİLİLERİ				ONAYLAYAN 12/10/2008 İsmail GÖNCEK Ankara Büyükşehir Bel. Bşk.
	Harita Mühendisi	Kanal Prj. D. Bşk.	Genel Md. Yrd.	Genel Müdür	
	Canan ÖZAYAZCI	Ali Osman KILIÇKAYA	Mehmet KARANFIL	Rasim TINGIR	

