ANKARA-H28-d-16-b

(BEYPAZARI-DİBECİK)

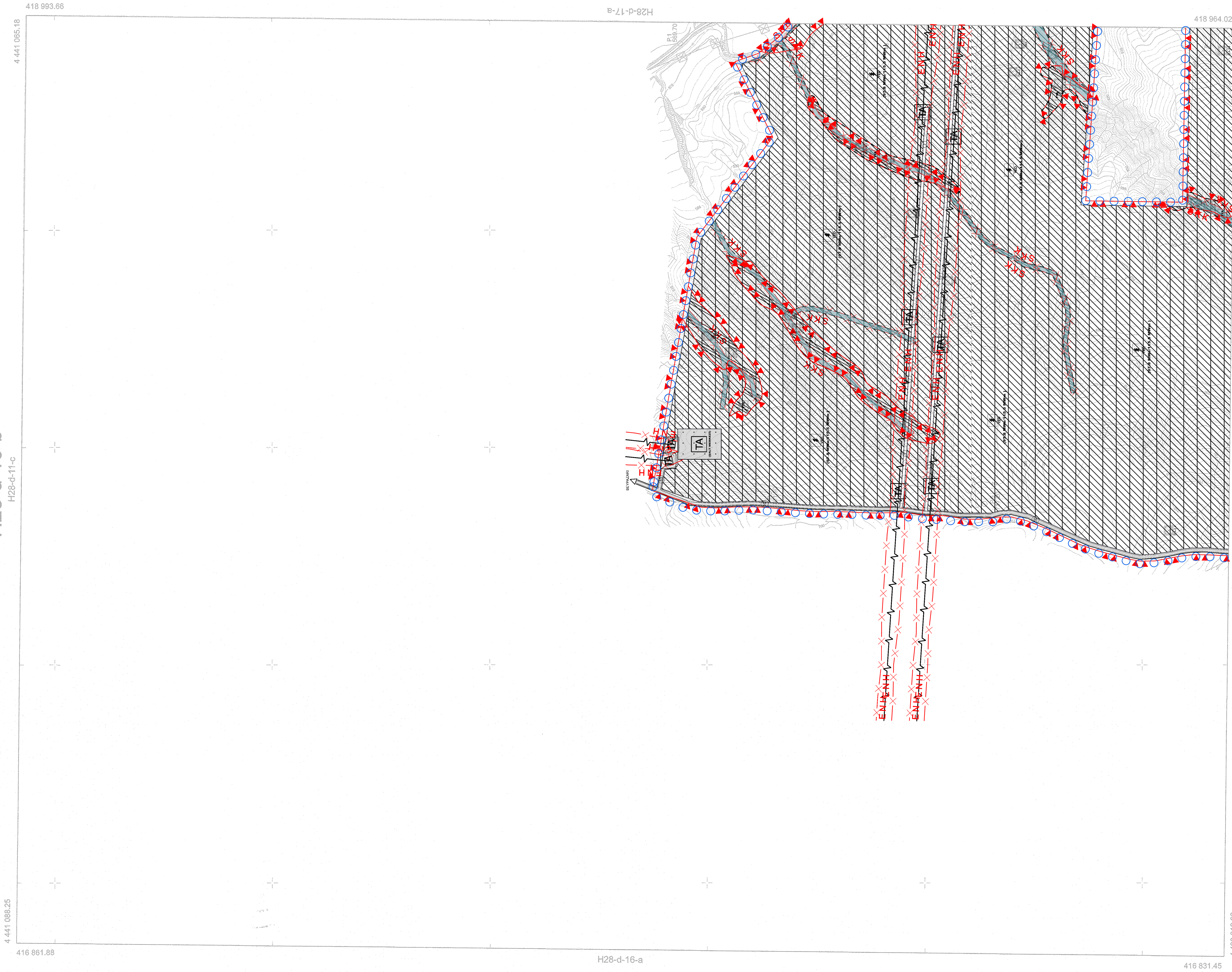

1/5000

MÜTEAHHİT	KONTROL MÜHENDİSİ	HARİTA ŞUBE MÜD.	ONAYLAYAN
PİLYE HARİTA PROJE MÜH.MED.İNŞ.SAN. VE TİC. A.Ş. Kutlu ...NAR Harita Mühendisi	Abdulkadir TOZCUER Harita Mühendisi / Abdulkadir ARSLAN Harita Mühendisi	Sedat GÜNDOĞDU Harita Mühendisi Harita Şube Müdürü	Ankara Büyükşehir Belediye Başkanı Mansur YAVAŞ adına Ertuğrul ÇANDAŞ İmar ve Şehircilik Dairesi Başkanı 26.06.2024

ANKARA BÜYÜKŞEHİR BELEDİYESİ
İMAR VE ŞEHİRCİLİK DAİRESİ BAŞKANLIĞI

ELİPSOİD : GRS80
DATUM : ITRF96
REFERANS EPOĞU : 2005.00
PROJEKSİYON : UTM (3)
D.O.M. : 33

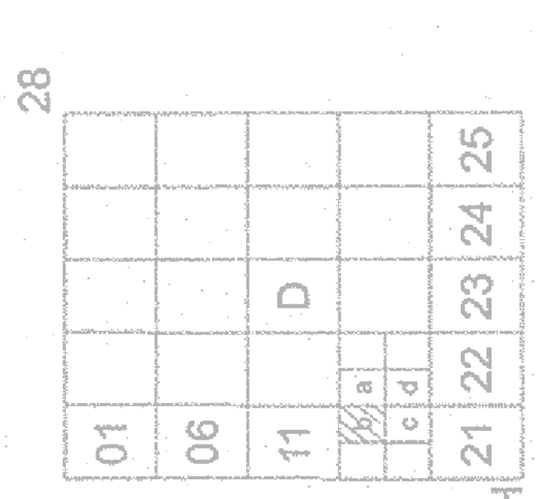

ANKARA İLİ, BEYPAZARI İLÇESİ, DİBECİK MAHALLESİ
132 ADA 26-27-28-29-30-31-33-34-35 PARSEL
GÜNEŞ ENERJİ SANTRALİ (97.8MWe/115.5MWe)
1/5000 ÖLÇEKLİ NAZIM İMAR PLANI

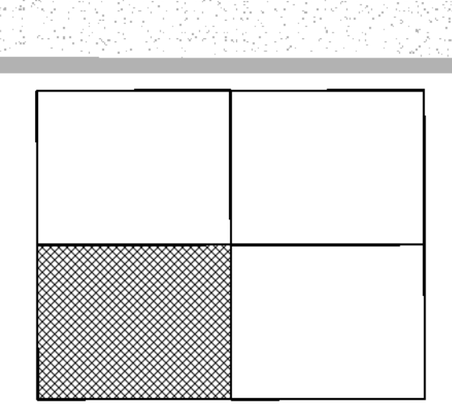

PAFTA : H28-D-16-B

Dosya No : 060532074
Plan No: : NİP- 061084295
Ölçek : 1/5.000

Ankara İli, Beypazarı İlçesi, Dibecik Mahallesi, 132 Ada, 26-27-28-29-30-31-33-34-35 Parsellere ilişkin -4- paftalık 1/5.000 ölçekli Nazım İmar Planı 3194 sayılı İmar Kanunu'nun 11. Ek maddesi (h) bendi hükümleri uyarınca onaylandı.

...../...../......

T.C.
ÇEVRE, ŞEHİRCİLİK VE İKLİM DEĞİŞİKLİĞİ BAKANLIĞI
Mekânsal Planlama Genel Müdürü a.