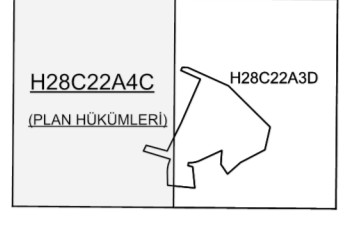




ANKARA İLİ, AYAS İLÇESİ  
HACİRECEP MAHALLESİ  
106 ADA 93 PARSEL  
(7.28 HA'LİK KISMINDA)  
UYGULAMA İMAR PLANI  
ÖLÇEK : 1/1000

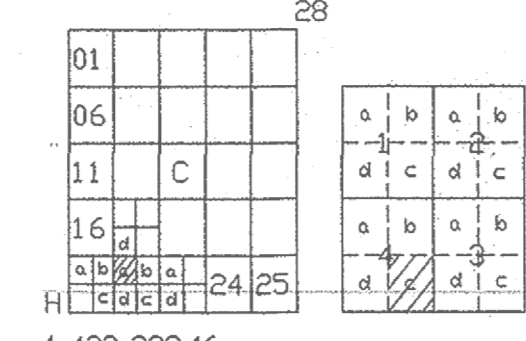


Dosya No : 060332001  
Plan No : UİP-061069250  
Ölçek : 1/1000

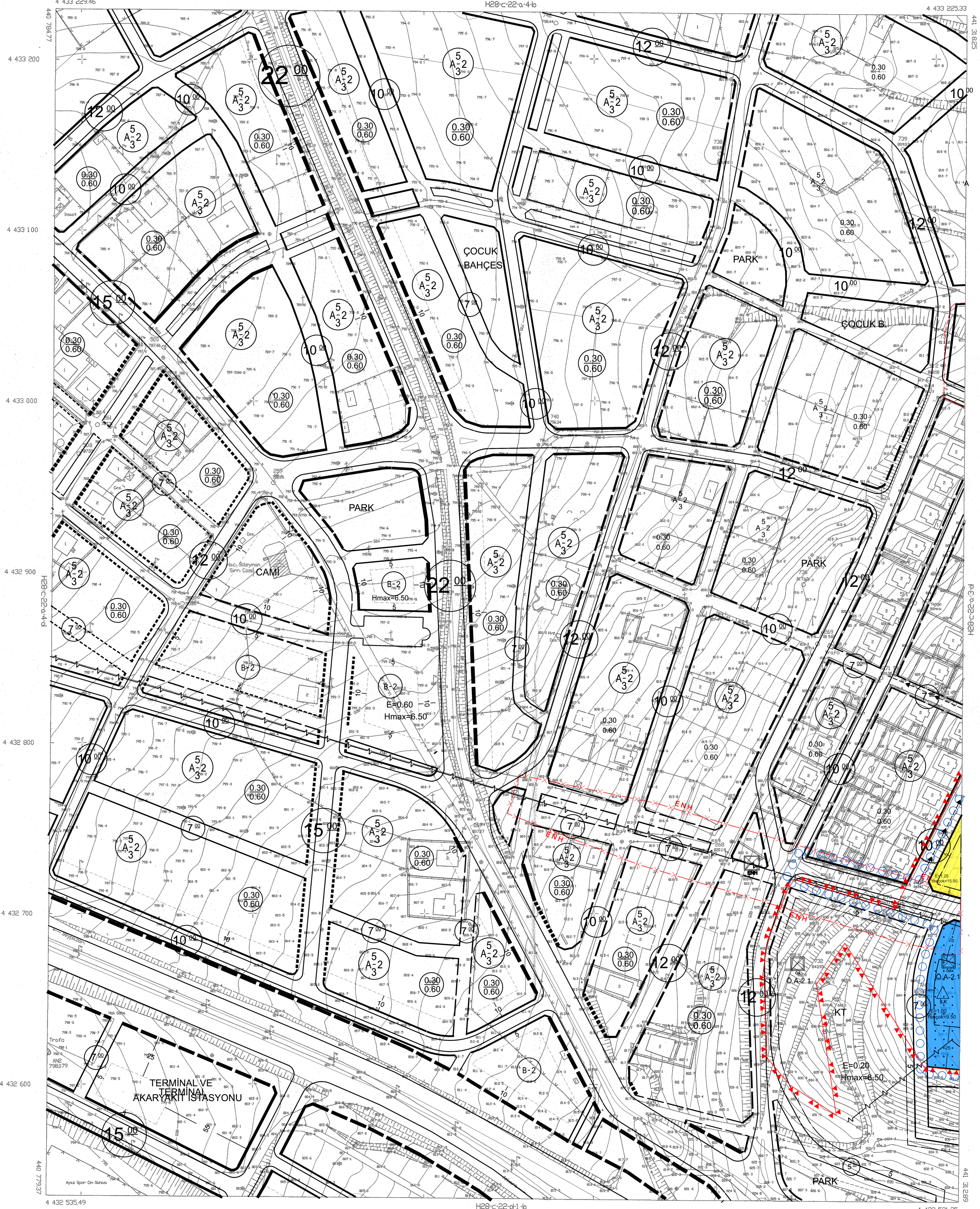
Ankara İli, Ayas İlçesi, Hacirecep Mah., 106 Ada 93  
Parselin 7.28 Ha'lık Kısımına İlişkin 1/1000 Ölçekli  
Uygulama İmar Planı 3194 sayılı İmar Kanunu'nun 9.  
maddesi ve 1 Numaralı Cumhurbaşkanlığı  
Kararnamesinin 97 (B) maddesi hükümleri uyarınca  
re'sen onaylanmıştır.

T.C.

ÇEVRE, SEHIRCILIK ve İKLİM DEĞİŞİKLİĞİ  
BAKANLIĞI  
Mekânsal Planlama Genel Müdürlüğü a.



AYAS  
(ANKARA)  
H28-C-22-a-4-c



İTİP 96 KORDİNAT SİSTEMİNDE VE 2000/45  
EPDKYARDA PEKİLİVİN HAZIRLANMIŞ YAPILAN  
97 ASSET PEKİLİVİN HARİTA ÇİZİMİ  
7/8/2007



İLLER BAKANLIĞI  
KÜLTÜR, TURİZM  
HARİTA, DİRİJİTİ BAKAN V.

1/1000

MÜHÜRLEME  
TERİSAT - PEKİLİVİN HAZIRLANMIŞ  
TERİSAT - PEKİLİVİN HAZIRLANMIŞ

AYAS H28-C-22-a-4-c  
(ANKARA)