




**ANKARA İLİ, ÇANKAYA İLÇESİ,
LODUMLU MAHALLESİ
29220 ADA 2 PARSEL
NAZIM İMAR PLANI DEĞİŞİKLİĞİ**

(Kapak Dâhil 4 Sayfa)

A) PLANLAMA ALANININ TANIMI

Planlama alanı; Ankara İli, Çankaya İlçesi, Lodumlu Mahallesi sınırları içerisinde yer alan Maliye Hazinesi mülkiyetinde ve 2253 m² büyüklüğündeki 29220 Ada 2 Nolu Parseli kapsamaktadır.

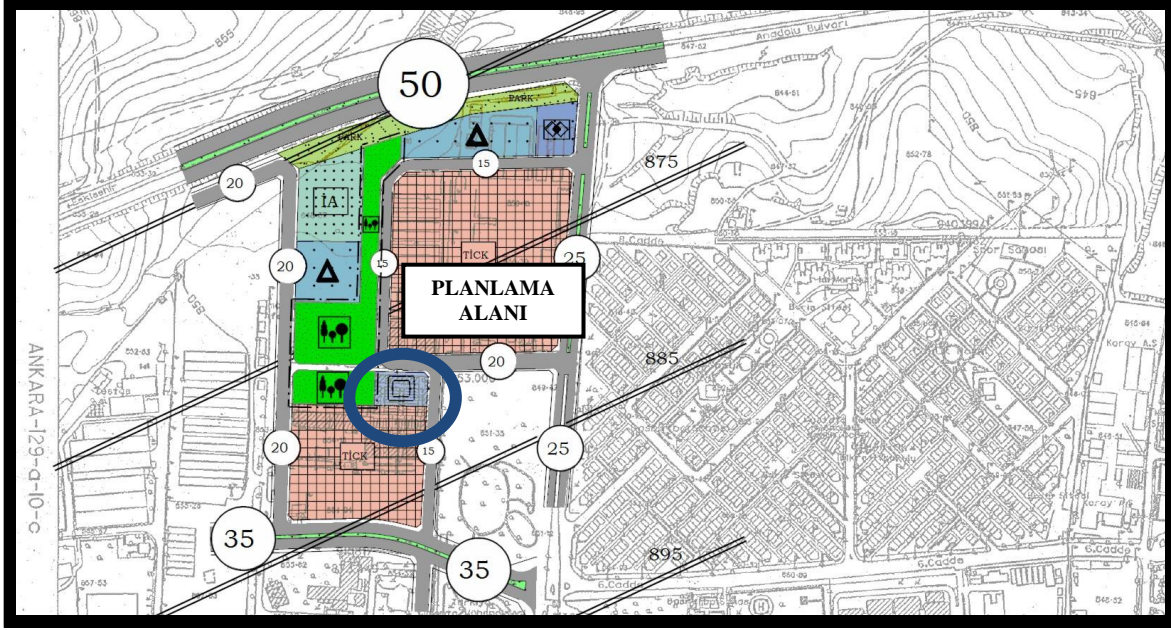
Şekil 1: Ankara İli, Çankaya İlçesi, Lodumlu Mahallesi, Planlama Alanı Genel Konumu
(29220 Ada 2 Parsel)



B) PLANLAMA ALANI MEVCUT İMAR DURUMU

Planlama alanı Bakanlığımızca 21.03.2019 tarihinde onaylanan mer'i 1/5000 ölçekli Nazım İmar Planında Sağlık Alanı kullanımında kalmaktadır.

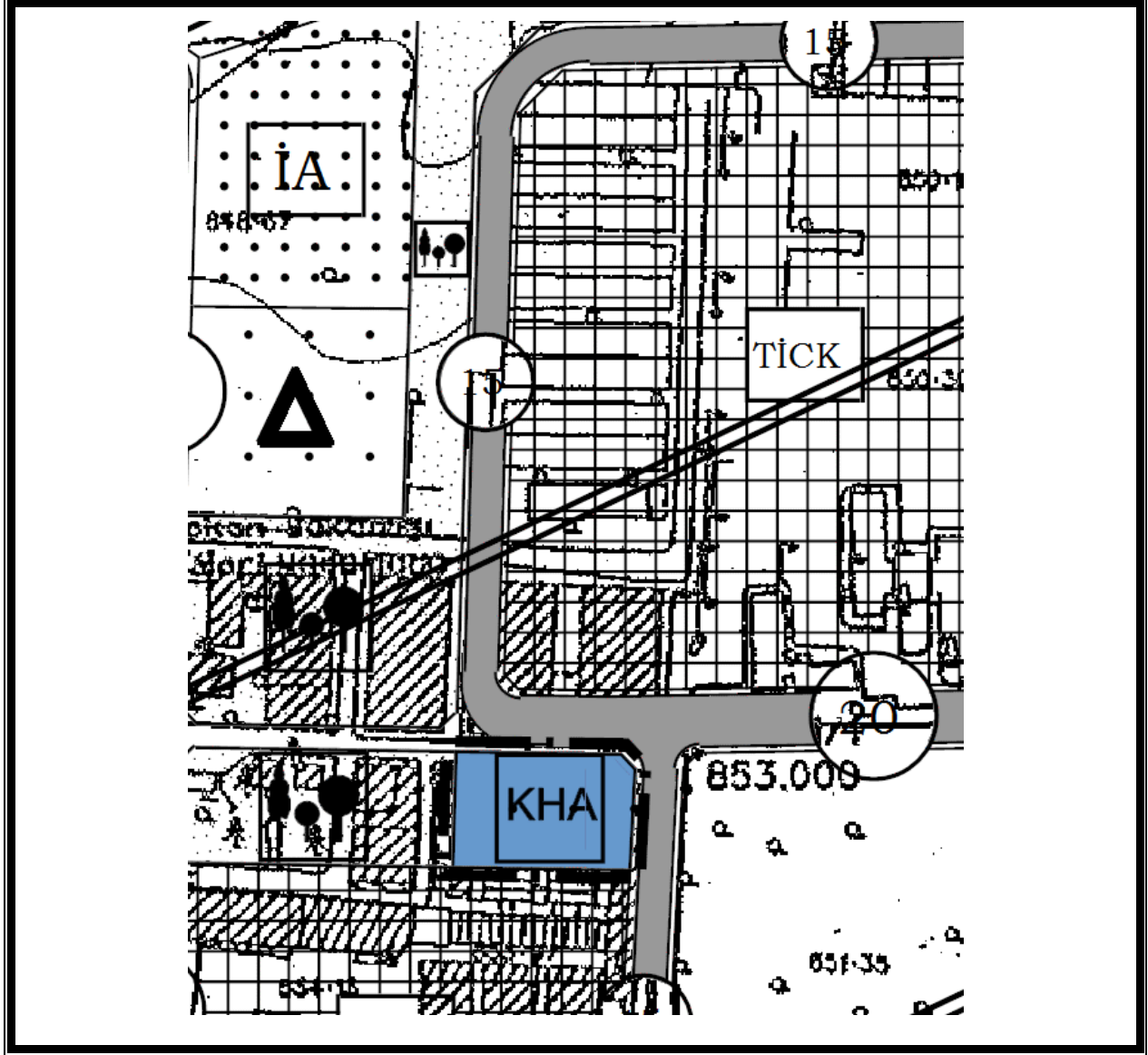
Şekil 2: Meri imar planı



C. PLANIN AMAÇ VE KAPSAMI

Yapılan plan değişikliği ile; Bakanlığımızca 21.03.2019 tarihinde onaylanan mer'i 1/5000 ölçekli Nazım İmar Planı Değişikliğinde Sağlık Alanı olarak belirlenen 29220 ada 2 nolu parselin her türlü doğal afet öncesinde ve sonrasındaki süreçte afetin en az zararla atlatılması ve sürecin yönetilmesi için ilgili kurum ve kuruluşlar arasındaki iş bölümü, koordinasyon ve eş güdümün sağlanması amacıyla Kamu Hizmet Alanı olarak düzenlenmiştir. (Şekil 3).

Şekil 3: 1/5.000 Ölçekli Nazım İmar Planı Değişikliği



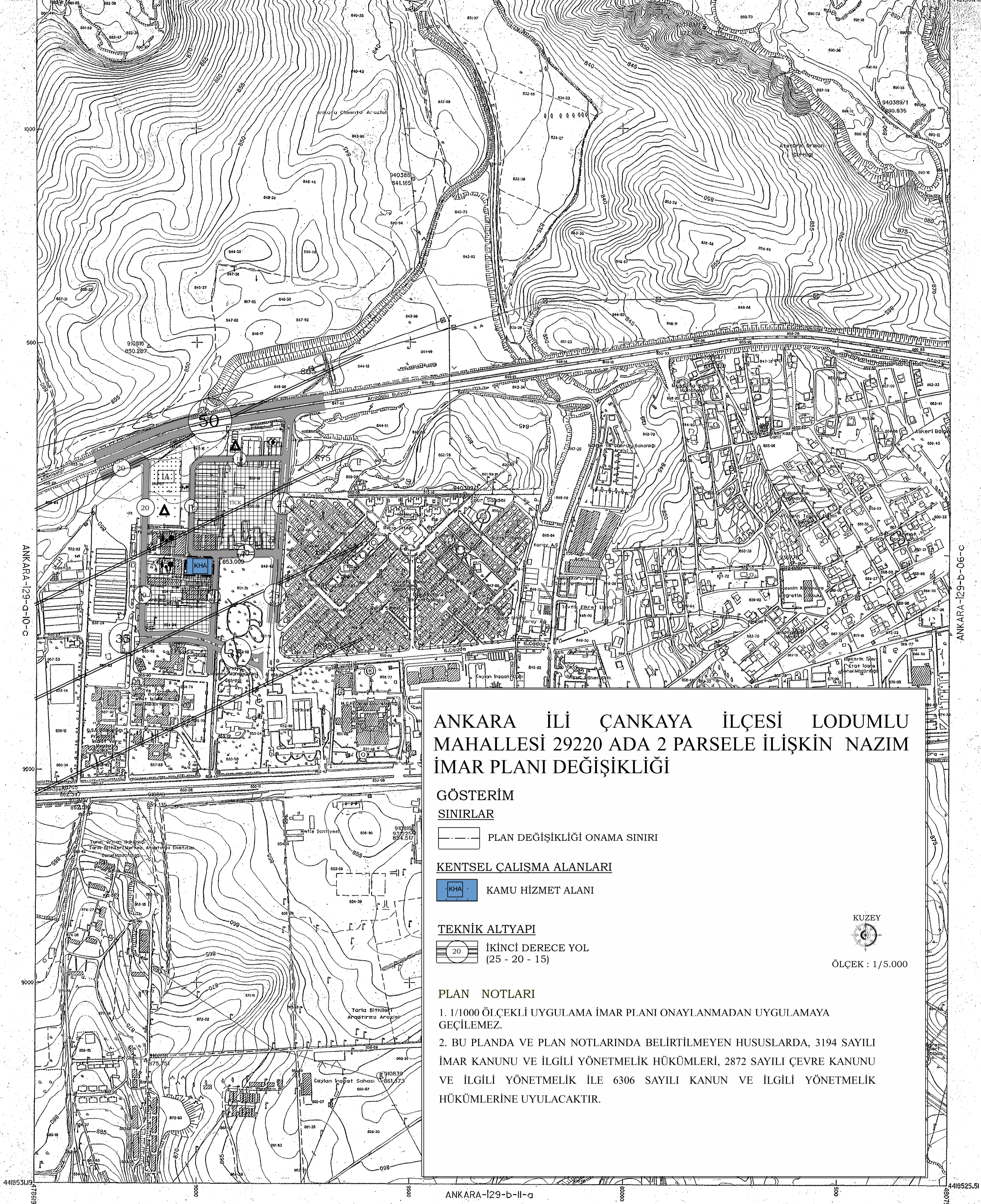


ANKARA İLİ ÇANKAYA İLÇESİ
LODURLU MAHALLESİ
29220 ADA 2 PARSELE İLİŞKİN
NAZIM İMAR
PLANI DEĞİŞİKLİĞİ

129-B-06-D

ANKARA-129-b-06-d

ANKARA-129-b-06-c



ANKARA İLİ ÇANKAYA İLÇESİ LODURLU
MAHALLESİ 29220 ADA 2 PARSELE İLİŞKİN NAZIM
İMAR PLANI DEĞİŞİKLİĞİ

GÖSTERİM
SINIRLAR

PLAN DEĞİŞİKLİĞİ ONAMA SINIRI

KENTSEL ÇALIŞMA ALANLARI

KAMU HİZMET ALANI

TEKNİK ALTYAPI

İKİNCİ DERECE YOL
(25 - 20 - 15)

KÜZEY

ÖLÇEK : 1/5.000

PLAN NOTLARI

- 1/10000 ÖLÇEKLİ UYGULAMA İMAR PLANI ONAYLANMADAN UYGULAMAYA GEÇİLEMEZ.
- BU PLANDA VE PLAN NOTLARINDA BELİRTİLMİYEN HUSUSLARDA, 3194 SAYILI İMAR KANUNU VE İLGİLİ YÖNETMELİK HÜKÜMLERİ, 2872 SAYILI ÇEVRE KANUNU VE İLGİLİ YÖNETMELİK İLE 6306 SAYILI KANUN VE İLGİLİ YÖNETMELİK HÜKÜMLERİNE UYULACAKTIR.

00	05a	05b
00	05c	05d
00	05e	05f

Agustos-Eylül1995 tarihli hava fotoğraflarından.
Fotoğrafların düzeltimle üretilmiş ve Eşya-ölçüm.
1999 tarihli hava fotoğraflarından güncelleştirilmiştir.
Eşyaölçümle eşya-ölçümü arası metredir.
Yapılan sokak çizimleriyle gösterilmektedir.
Yapılan harita : MNG Bilgisayar A.Ş.

HALİHAZIR HARİTA
TASDIQLI ASLININ AYNIĞIDIR.

1/5000

Ziya SÖNMEZ

Proje Müdürü

Ziya Sönmez

ANKARA BÜYÜKŞEHİR BELEDİYESİ
İMAR VE BAKIM VE İNŞAAT BİRLİĞİ BAŞKANLIĞI
129-B-06-D
Mühür No: 129/B/06-D/29220/02/02/01/02/01
bu planın 1/5000 ölçekli imar planı olarak
verilmiştir. Çoğaltılamaz, Devredilemez,
Merhaksızdır.

MÜŞAVİR	ASLI YETKİLERİ				ONAYLAYAN
	Harita Mühürdürü	Kavramci/Şifreli	Genel M.İ.T.C.	Genel M.İ.T.C.	
24/04/2001 Prof. Dr. Borçan BİLİR	Canan ÖZTAZCI	Ali Osman KILIÇKAYA	Mehmet KARABEL	Raife TENGİR	27/04/2001 ANKARA BÜYÜKŞEHİR İMAR VE BAKIM VE İNŞAAT BİRLİĞİ BAŞKANLIĞI

