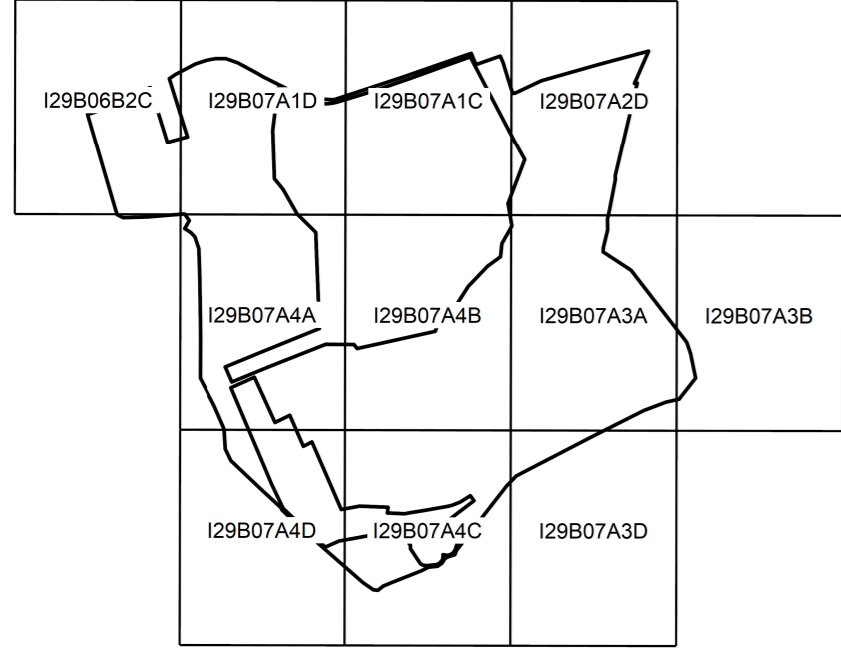


## ANKARA-129-b-07-a-4-b

ANKARA-129-b-07-a-1-c



M.Fatih YILMAZ  
Şehir Plancısı

M.Ömer DÖKANCİ  
Şehir Plancısı  
Şube Sorumlusu

Hüseyin SOYTÜRK  
Şehir Plancısı

Ercan ÜÇKARDEŞLER  
Şehir Plancısı  
İÇİP Şube Müdürü

Emrullah CANDAS  
İmar ve Şehircilik  
Dairesi Başkanı

ANKARA İL YENİMAHALLE İLÇESİ A.O.C. 1. DERECE DOĞAL VE TARİHİ SİT ALANI GAZİ MAHALLESİ 2098 ADA 34 VE 50 NOLU PARSELLER VE ÇEVRESİNİN KADASTRAL SINIRLARA İKİNCİ KÜLTÜRÜN İLKİN 1/1000 ÖLÇEKLİ KORUMA AMAÇLI UYGULAMA İMAR PLANI

Sıla ÖZDEMİR  
Şehir Plancısı

PLN Kodu : UİP-41039  
Plan No : 23.2020  
Ölçek : 1/1000

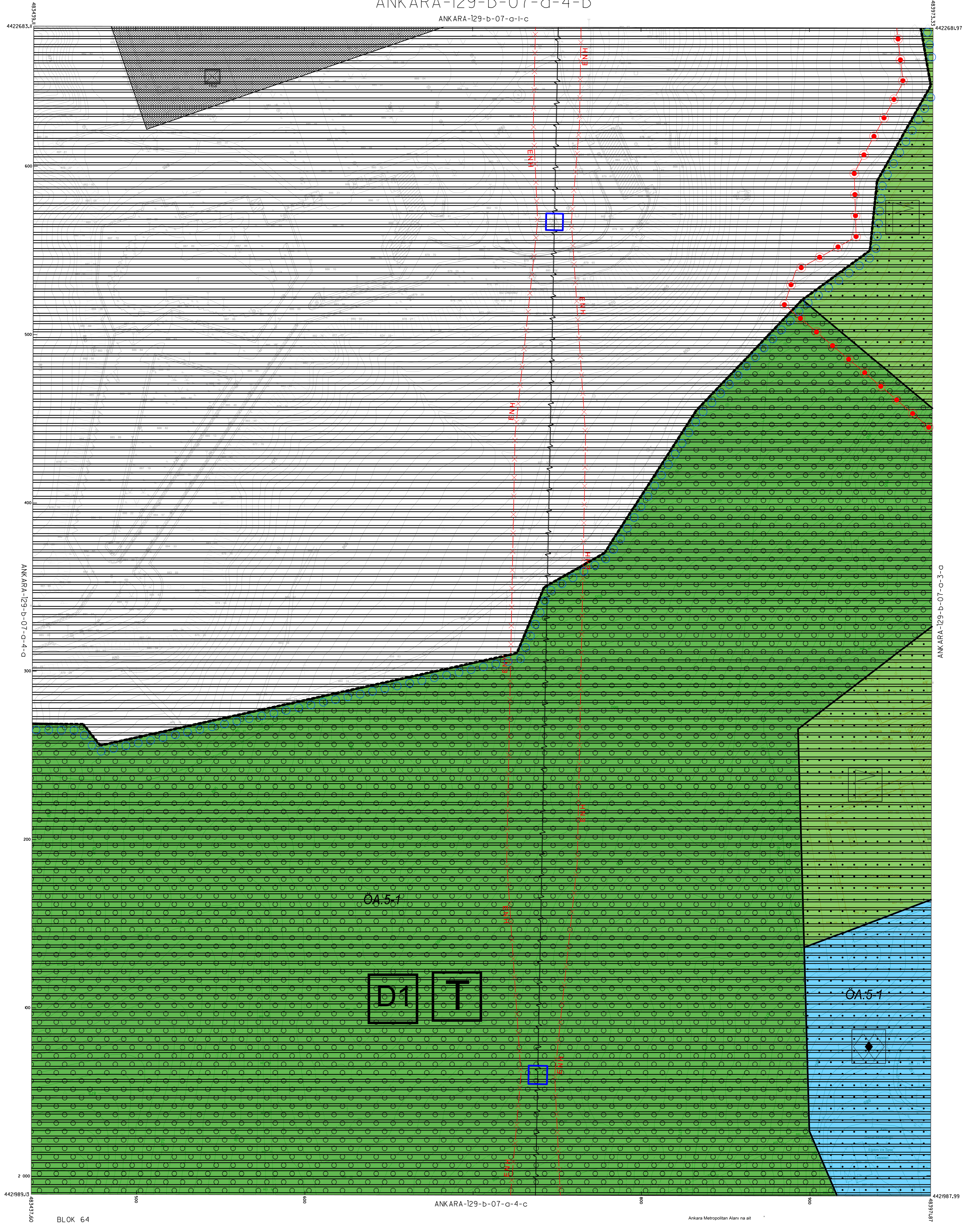
Dilek Meri ERDEN  
2.Bölge Şube Müdürü V.

Ankara İl, Yenimahalle İlçesi A.O.C. 1. Derece Doğal ve Tarihi Sit Alanı Gazî Mahallesi 2098 Ada 34 ve 50 nolu Parseller ve Çevresinin Kadastral Sınırlara Dönüştürülmesine İlişkin -11- pahalık 1/1000 ölçekli Koruma Amaçlı Uygulama İmar Planı Bakanlık Makamının 10.02.2020 tarih ve 344471 sayılı Olur'u ile 1 nolu Cumhurbaşkanlığı Kararnamesinin 109. Maddesi uyarınca onandı.

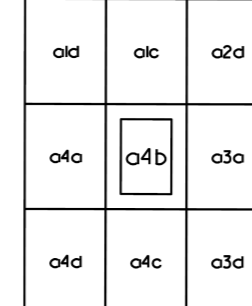
Cem DEDEŞ  
İmar Planlama Daire Başkanı

ÇEVRE VE ŞEHİRCİLİK BAKANLIĞI  
Tabiat Varlıklarını Koruma Genel Müdürlüğü

Mehmet Alattin NALCIOĞLU  
Genel Müdür Yardımcısı V.



BLOK 64



Ağustos-Eylül 1995 tarihli hava fotoğraflarından Fotogrametri yöntemi ile üretilmiş ve Eylül-Ekim 1999 tarihli hava fotoğraflarından güncelleştirilmiştir. Eşyükselik eğrileri arası 1 m dir. Yapılar saçak çizgileri ile gösterilmiştir. Yapımcı firma : MNG Bilgisayar A.Ş.

Ziya SÖNMEZ  
Proje Müdürü

1:1000

Ankara Metropolitan Alanı na ait  
fotogrametrik sayısal halihazır harita  
incelenmiştir.

MÜŞAVİR (Denetmen-Kontrol)	ASKI YETKİLLERİ				ONAYLAYAN
	Harita Mühendisleri	Kanal Pj.D.Bşk.	Genel Md.Yrd.	Genel Müdür	
1 / 2001 Prof.Dr. Hayrettin GÖRBUZ	Canan ÖZYAZICI	Ali Osman KILIÇKAYA	Mehmet KARANFİL	Rasim TINGİR	1 / 2001 İ.Metin GÖKÇEK Ankara Büyükşehir Be. Bşk.