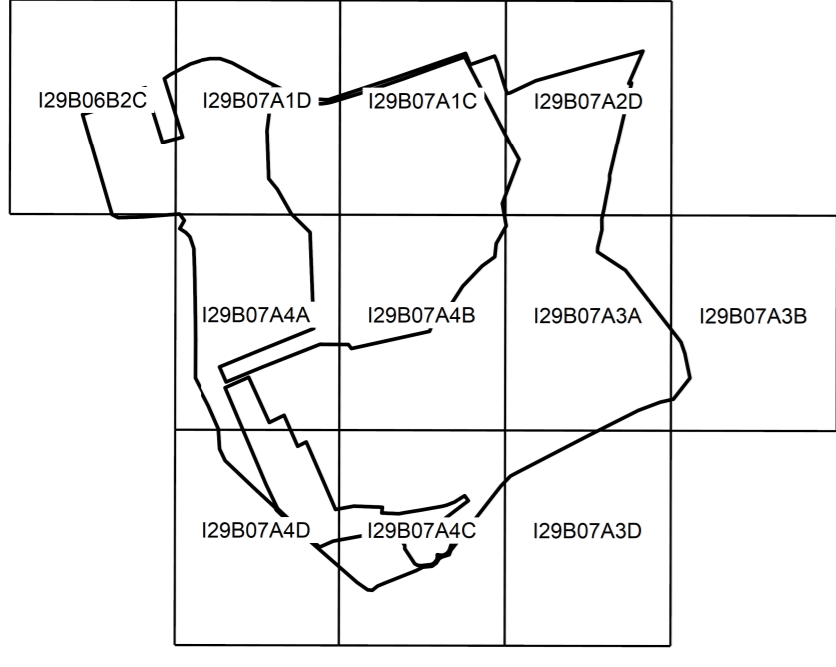


# ANKARA-İ29-b-07-a-1-c

ANKARA-İ29-b-07-a-1-b



M.Fatih YILMAZ Şehir Plancısı  
M.Ömer DÖKANCİ Şehir Plancısı  
Hatice SOYTERK Şehir Plancısı  
Eriş ÜÇKARDEŞLER Şehir Plancısı  
Emrullah CANDAS İmar ve Şehircilik Dairesi Başkanı

ANKARA İL YENİMAHALLE İLÇESİ A.O.C. I. DERECE DOĞAL VE TARİHİ SİT ALANI GAZİ MAHALLESİ 2098 ADA 34 VE 50 NOLU PARSELLER VE ÇEVRESİNİN KADASTRAL SINIRLARA İDİSTİTÜELİNE İLİŞKİN 1/1000 ÖLÇEKLİ KORUMA AMAÇLI UYGULAMA İMAR PLANI

Sıla ÖZDEMİR Şehir Plancısı

PNK Kodu : UJP-21039  
Plan No : 223/2020  
Ölçek : 1/1000

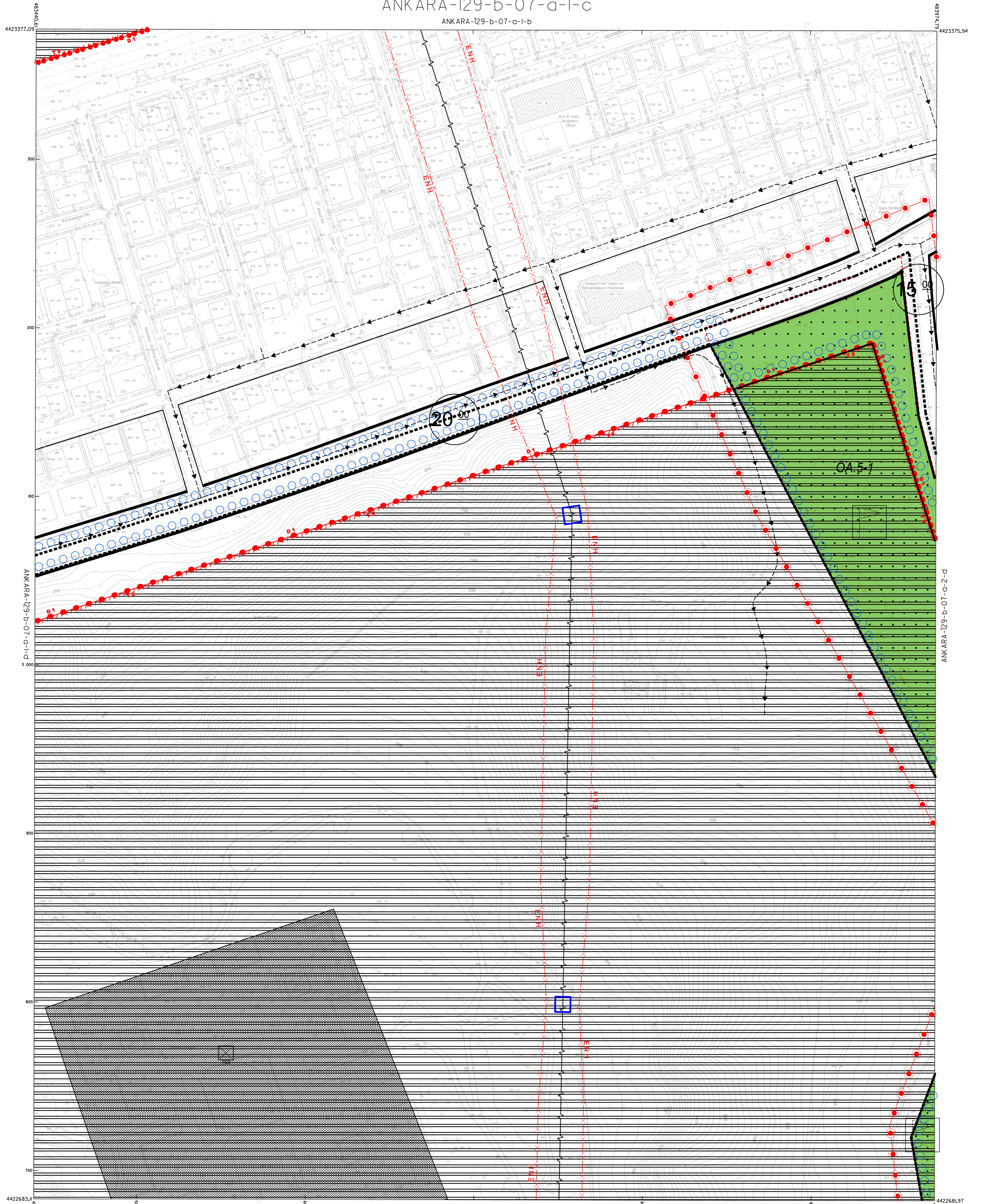
Dilek Menal ERDEN 2.Bölge Şube Müdürü V.

Ankara İl, Yenimahalle İlçesi A.O.C. I. Derece Doğal ve Tarihi Sit Alanı Gazî Mahallesi 2098 Ada 34 ve 50 nolu Parseller ve Çevresinin Kadastral Sınırlara Dönüştürülmesine İlişkin -11- parselik 1/1000 ölçekli Koruma Amaçlı Uygulama İmar Planı Bakanlık Makamının 10.02.2020 tarih ve 344471 sayılı Olur'u ile 1 nolu Cumhurbaşkanlığı Kararnamesinin 109. Maddesi uyarınca onandır.

Cem DEDEŞ İmar Planlama Daire Başkanı

ÇEVRE VE ŞEHİRCİLİK BAKANLIĞI  
Tabiat Varlıklarını Koruma Genel Müdürlüğü

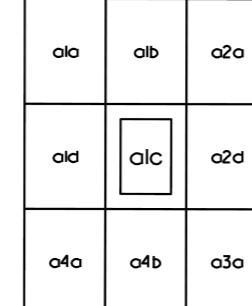
Mehmet Akıntı NALCIOĞLU  
Genel Müdür Yardımcısı V.



ANKARA-İ29-b-07-a-1-c

ANKARA-İ29-b-07-a-4-b

BLOK 64



Ağustos-Eylül 1995 tarihli hava fotoğraflarından Fotogrametri yöntemi ile üretilmiş ve Eylül-Ekim 1999 tarihli hava fotoğraflarından güncelleştirilmiştir. Eşyükseklik eğitleri arası 1 m dir. Yapılar saçak çizgileri ile gösterilmiştir. Yapımcı firma : MNG Bilgisayar A.Ş.

Ziya ŞÖNMEZ  
Proje Müdürü

1:1000

Ankara Metropolitan Alanı na ait fotogrametik sayısal halihazır harita incelendi.

MÜŞAVİR (Danışman-Korucu)	ASKI YETKİLLERİ				ONAYLAYAN
	Harta Mühendisleri	Kanal Pj.D.Bşk.	Genel Md.Yrd.	Genel Müdür	
1 / 2001 Prof.Dr. Hayrettin GÜRBÜZ	Canan ÖZYAZICI	Ali Osman KILIÇKAYA	Mehmet KARANFİL	Rasim TINGİR	1 / 2001 İlhan GÖRÇEK Ankara Büyükşehir Be. Bşk.