




**ANKARA İLİ, ÇANKAYA İLÇESİ,
LODUMLU MAHALLESİ
29220 ADA 2 PARSEL
UYGULAMA İMAR PLANI DEĞİŞİKLİĞİ**

(Kapak Dâhil 4 Sayfa)

A) PLANLAMA ALANININ TANIMI

Planlama alanı; Ankara İli, Çankaya İlçesi, Lodumlu Mahallesi sınırları içerisinde yer alan Maliye Hazinesi mülkiyetinde ve 2253 m² büyüklüğündeki 29220 Ada 2 Nolu Parseli kapsamaktadır.

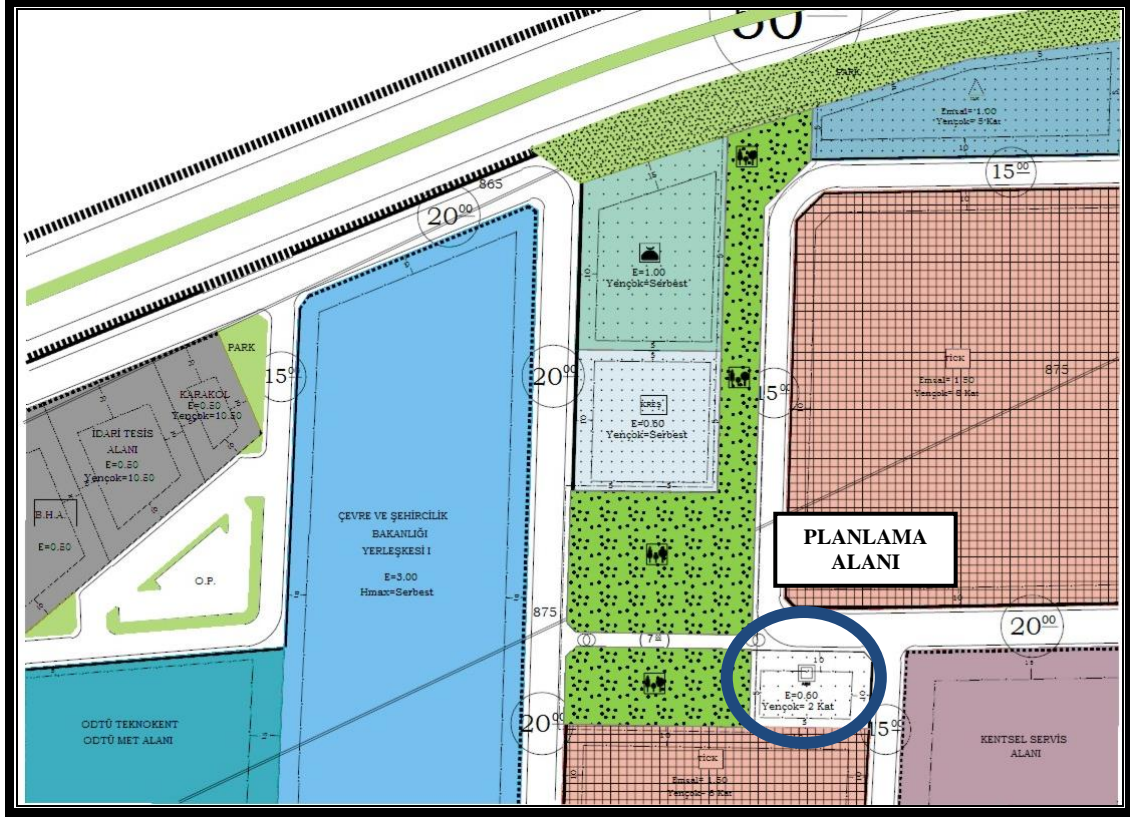
Şekil 1: Ankara İli, Çankaya İlçesi, Lodumlu Mahallesi, Planlama Alanı Genel Konumu
(29220 Ada 2 Parsel)



B) PLANLAMA ALANI MEVCUT İMAR DURUMU

Planlama alanı Bakanlığımızca 21.03.2019 tarihinde onaylanan mer'î 1/1000 ölçekli uygulama imar planında E:0.60 Yençok:2 kat yapılaşma koşullarında Aile Sağlığı Merkezi Alanı kullanımında kalmaktadır.

Şekil 2: Meri imar planı

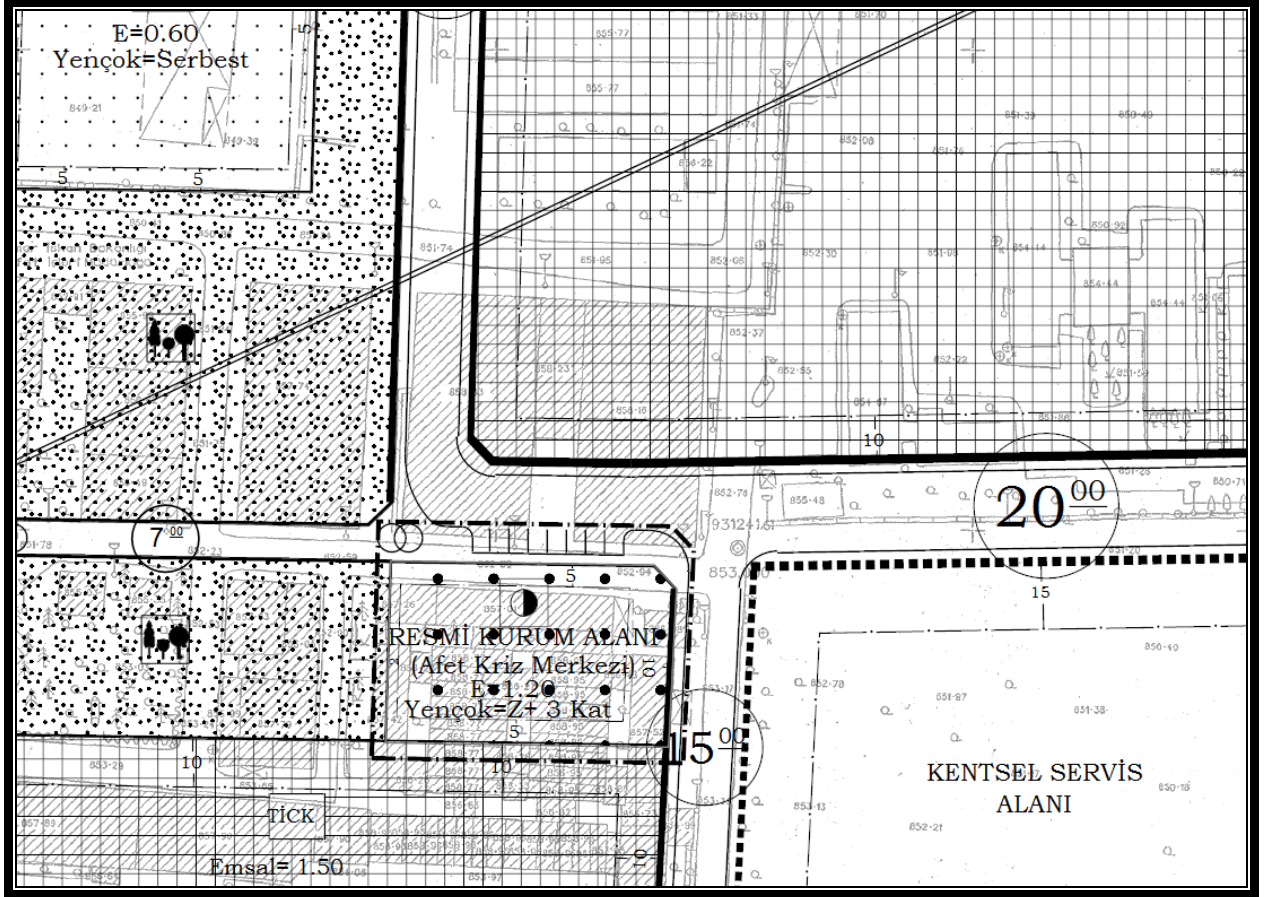


Şekil 2: 1/1.000 Ölçekli Uygulama İmar Planı Değişikliği

C. PLANIN AMAÇ VE KAPSAMI

Yapılan plan değişikliği ile; Bakanlığımızca 21.03.2019 tarihinde onaylanan meri 1/1000 ölçekli Uygulama İmar Planı Değişikliğinde Aile Sağlığı Merkezi Alanı olarak belirlenen 29220 ada 2 nolu parselin her türlü doğal afet öncesinde ve sonrasındaki süreçte afetin en az zararla atlatılması ve sürecin yönetilmesi için ilgili kurum ve kuruluşlar arasındaki iş bölümü, koordinasyon ve eş güdümün sağlanması amacıyla E:1.20 Yençok:Z+3 kat yapılaşma koşullarında Resmi Kurum Alanı (Afet Kriz Merkezi) olarak düzenlenmiştir. (Şekil 3).

Şekil 3: 1/1.000 Ölçekli Uygulama İmar Planı Değişikliği





ANKARA İLİ ÇANKAYA İLÇESİ
LODumlu MAHALLESİ
29220 ADA 2 PARSELE İLİŞKİN UYGULAMA İMAR PLANI DEĞİŞİKLİĞİ

İ29-B-06-D-1-D

ANKARA-İ29-b-06-d-1-d

ANKARA-İ29-b-06-d-1-a

ANKARA İLİ ÇANKAYA İLÇESİ, LODumlu MAHALLESİ
29220 ADA 2 PARSELE İLİŞKİN UYGULAMA İMAR PLANI
DEĞİŞİKLİĞİ

GÖSTERİM

SINIRLAR

PLAN DEĞİŞİKLİĞİ ONAMA SINIRI

KENTSELALISMA ALANLARI

RESMİ KURUM ALANI

TEKNİK ALTYAPI

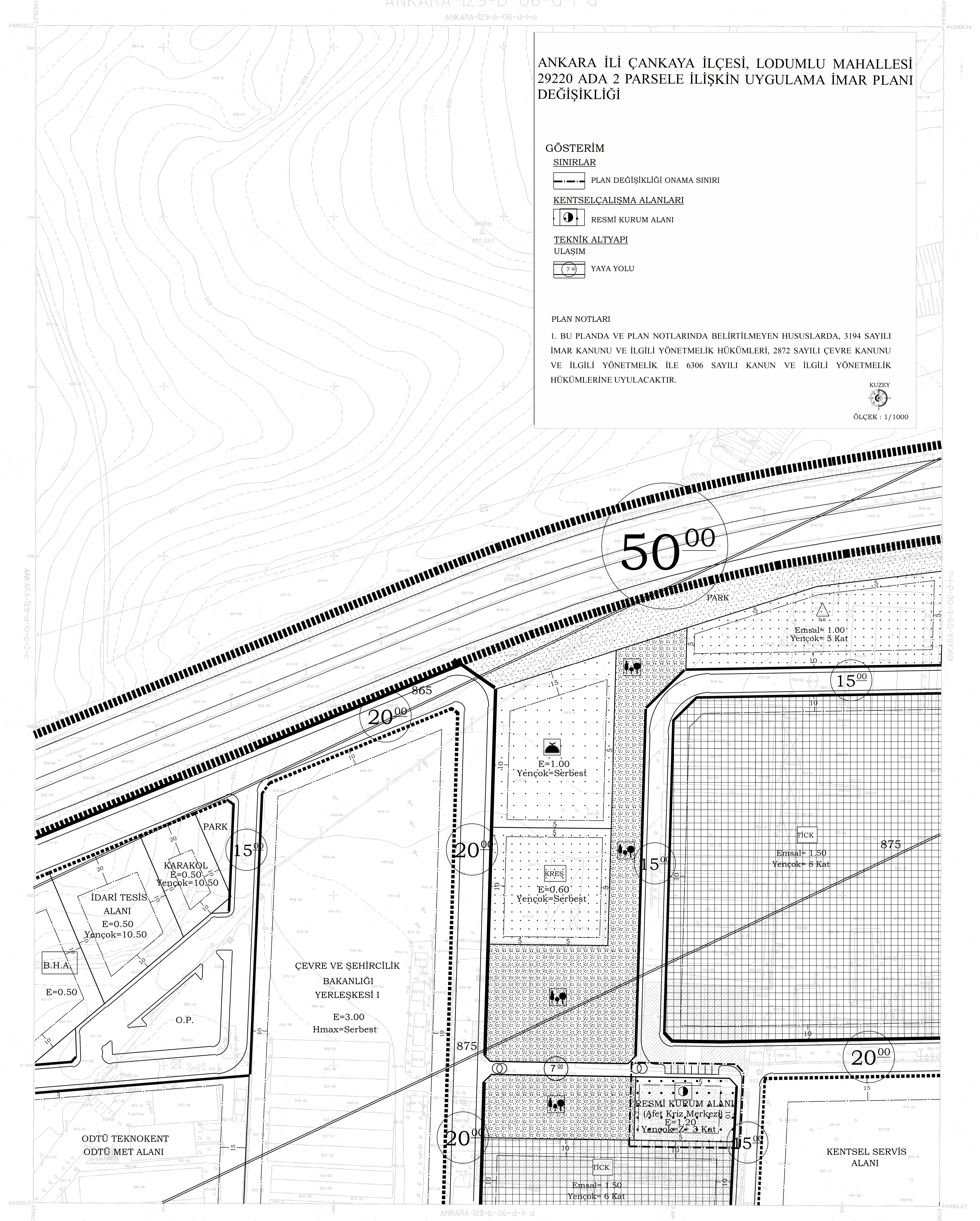
ULAŞIM

YAYA YOLU

PLAN NOTLARI

1. BU PLANDA VE PLAN NOTLARINDA BELİRTİLMİYEN HUSUSLARDA, 3194 SAYILI İMAR KANUNU VE İLGİLİ YÖNETMELİK HÜKÜMLERİ, 2872 SAYILI ÇEVRE KANUNU VE İLGİLİ YÖNETMELİK İLE 6306 SAYILI KANUN VE İLGİLİ YÖNETMELİK HÜKÜMLERİNE UYULACAKTIR.

KUZEY
ÖLÇEK : 1/1000



BLOK 64

0.00	0.00
0.00	0.00
0.00	0.00
0.00	0.00

Açıklama: Eylül 1995 tarihli hava fotoğrafından
Fotoğrafi yöntemle üretilen ve Eylül-Ekim 1999
tarihli hava fotoğrafından alınmıştır.
Ezinti ve diğer değişiklikler
Yapılan ölçümlerle gösterilmiştir.
Yapılan ölçümler MİD Bilgisayar A.Ş.
tarafından yapılmıştır.

Özge SÖNMEZ
Proje Müdürü

HALIHAZIR HARİTA
TASDİKLİ ASLIMIN AYKIRI.

ANKARA BÜYÜKŞEHİR BELEDİYESİ
İMAR VE ŞEHİRCİLİK DAİRESİ BAŞKANLIĞI
İ29-B-06-D-1-D
Makbuz N:6222/Çevre ve Şehircilik
bu planın İMAR PLANI olarak
verilmiştir. Çoğaltılamaz, Devrilemez,
Yararlanamaz.

1:1000

MÜSAVİR	ASİL YETKİLLERİ				ONAYLAYAN
	Harita Mühendisi	Kanal Proje D. Bşk.	Genel M. D. Bşk.	Genel Müdür	
09/09/2008 Prof. Dr. Hayrettin GÜRBUZ	Canan ÖZAYDIN	Ali Osman YILÇAKAYA	Mahmet KARAFEL	Rasim TUNGR	2008 Mehmet GÖKÇEK Ankara Büyükşehir Belediye Başkanı

Emir Gündoğdu

Ankara Metropolitan Alanına ait
fotoğrafi harita, sayısız halihazır harita içindedir.