



T.C.
ÇEVRE VE ŞEHİRCİLİK BAKANLIĞI
Tabiat Varlıklarını Koruma Genel Müdürlüğü

28.09.2020

Sayı : 20054479 / 203208
Konu : Amasya ili, Merkez ilçesi, Meşeciftliği
Şelalesi Potansiyel Doğal Sit Alanı Tescili
Hk.

BAKANLIK MAKAMINA

İlgi: Samsun Valiliği'nin (Çevre ve Şehircilik İl Müdürlüğü) 24.09.2019 tarihli ve E.31725 sayılı yazısı.

Bakanlığımızca (Tabiat Varlıklarını Koruma Genel Müdürlüğü) başlatılan "Samsun-Ordu-Amasya-Sinop-Tokat İleri Doğal Sit Alanlarının Ekolojik Temelli Bilimsel Araştırma Projesi Hizmet Alımı İşi"nin Samsun Valiliği'nce (Çevre ve Şehircilik İl Müdürlüğü) kabul işlemleri tamamlanmış olup, Genel Müdürlüğümüzce onaylanmıştır. İlgili yazı ile; söz konusu proje kapsamında Amasya ilinde çalışılan alanlardan biri olan, Merkez ilçesi sınırları içerisinde yer alan **Meşeciftliği Şelalesi Potansiyel Doğal Sit Alanı'nın** (155.118,03 m²) koruma statüsünün yeniden değerlendirilmesi için hazırlanan Ekolojik Temelli Bilimsel Araştırma Raporu'nun Samsun Tabiat Varlıklarını Koruma Bölge Komisyonunun 29.08.2019 tarihli toplantısında görüşüldüğü ifade edilmekte olup, alınan 445 sayılı komisyon kararı ile; söz konusu alana ait Ekolojik Temelli Bilimsel Araştırma Raporunda önerilen ve ekli haritalarda gösterilen, 155.118,03 m²'lik alanın "**Nitelikli Doğal Koruma Alanı**" olarak tescilinin uygun olduğuna ve onaylanmak üzere Bakanlığımıza (Tabiat Varlıklarını Koruma Genel Müdürlüğü) gönderilmesine karar verildiği belirtilmektedir.

1 Nö.lu Cumhurbaşkanlığı Kararnamesinin 109/2. maddesi "... Bakanlıkça tespit edilen doğal sit alanları, tabiat varlıkları ve bunların koruma alanlarının tescil ve ilanı Bakanın onayı ile yapılır. Ancak Bakanlıkça yapı yasağı önerilen tabiat varlıkları ve doğal sit alanları dahil orman rejimine tabi olmayan bütün koruma alanları Cumhurbaşkanınca tescil ve ilan edilir..." şeklindedir.

Bu doğrultuda; ekte bulunan Komisyon Kararı ve eklerinde (Mülga Tescil Kararları, Doğal Sit Tespit Fişi, Ekolojik Temelli Bilimsel Araştırma Raporu, CD tüm sayısal veriler) harita ve koordinat bilgileri verilen, Amasya ili, Merkez ilçesi sınırları içerisinde yer alan **Meşeciftliği Şelalesi Potansiyel Doğal Sit Alanı'nın** yeni statüsünün tescil işlemine ilişkin, Samsun Tabiat Varlıklarını Koruma Bölge Komisyonunca alınan 29.08.2019 tarihli



T.C.
ÇEVRE VE ŞEHİRCİLİK BAKANLIĞI
Tabiat Varlıklarını Koruma Genel Müdürlüğü

ve 445 no'lu kararının onaylanması ve aynı alandaki tapu kütüğünün beyanlar hanesine
"Nitelikli Doğal Koruma Alanı" şerhinin konulması hususunu;
Tensiplerinize arz ederim.



Mehmet Ali KAHRAMAN
Genel Müdür

Uygun Görüşle Arz Ederim
..... / / 2020


Prof. Dr. Mehmet Emin BİRPINAR
Bakan Yardımcısı

OLUR

23 / 09 / 2020



Murat KURUM
Bakan

EKLER:

Komisyon Kararı ve Ekleri (1 adet dosya)

- Samsun Tabiat Varlıklarını Koruma Bölge Komisyonunun 29.08.2019 tarihli ve 445 sayılı kararı
- Mülga Tescil Kararları
- Harita
- Doğal Sit Tespit Fişi
- Koordinatlar
- Kurum Görüşleri
- Ekolojik Tenacilli Bilimsel Araştırma Raporu
- CD (Tüm Sayısal Veriler)

.../.../2020 Biyolog
.../.../2020 Şube Md. V.
.../.../2020 Dai. Bşk.
.../.../2020 Gn. Md. Yrd. V.

: S.ÖZKUL 
: N.YAPICI 
: Ü.TURAN 
: H.HASPOLATLI

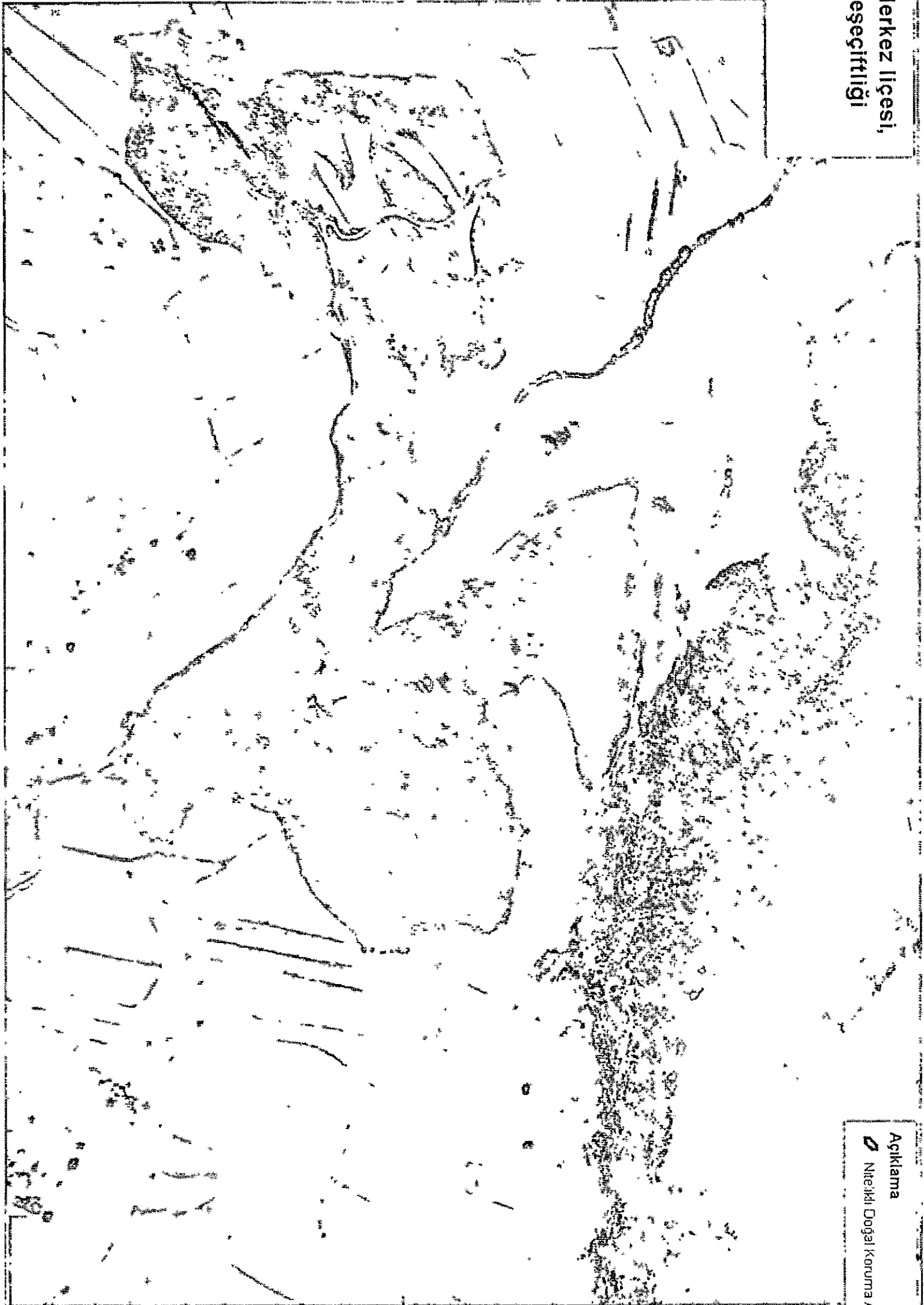
KAZANKAYA ŞEHALESİ (Meşeliçiftliği Köyü)
NİTELİKLİ DOĞAL KORUMA ALANI KOORDİNE ÖZET ÇİZELGESİ

İli/İlçesi : Amasya/Merkez
Alan : 155,118.03 m²

Koordinat Sistemi:
Projeksiyon: UTM 3°
Datum : Ed-50
Dilim No : 36

Nokta No	Y	X	Nokta No	Y	X
1	473166.03	4487644.52	2	473253.31	4487636.47
3	473344.27	4487610.17	4	473360.17	4487594.86
5	473383.14	4487549.50	6	473379.61	4487540.08
7	473363.67	4487531.65	8	473317.83	4487513.47
9	473300.78	4487496.04	10	473296.99	4487486.19
11	473300.02	4487478.23	12	473314.04	4487461.94
13	473324.65	4487422.54	14	473354.58	4487416.09
15	473393.60	4487425.57	16	473415.96	4487443.00
17	473441.34	4487450.57	18	473459.91	4487462.32
19	473494.01	4487455.12	20	473519.39	4487447.54
21	473546.29	4487435.04	22	473556.14	4487423.67
23	473555.76	4487408.14	24	473543.26	4487381.99
25	473542.12	4487352.06	26	473545.91	4487325.92
27	473560.69	4487317.96	28	473562.21	4487294.85
29	473560.31	4487276.67	30	473545.53	4487266.81
31	473525.45	4487248.63	32	473508.40	4487228.93
33	473491.35	4487219.08	34	473476.96	4487217.56
35	473465.97	4487209.98	36	473431.11	4487197.10
37	473425.05	4487181.57	38	473416.34	4487169.44
39	473414.82	4487158.83	40	473408.38	4487136.48
41	473411.79	4487123.60	42	473421.64	4487113.37
43	473456.15	4487098.21	44	473458.96	4487091.94
45	473452.71	4487082.30	46	473447.78	4487072.83
47	473437.17	4487064.87	48	473413.30	4487074.72
49	473392.09	4487075.86	50	473383.33	4487066.11
51	473372.73	4487059.13	52	473361.75	4487058.01
53	473343.59	4487063.35	54	473336.39	4487079.65
55	473315.55	4487089.88	56	473302.67	4487105.03
57	473284.11	4487130.04	58	473272.36	4487152.01
59	473264.78	4487161.11	60	473277.09	4487214.33
61	473269.30	4467228.46	62	473204.83	4487245.35
63	473193.93	4487244.08	64	473175.95	4487226.85
65	473164.26	4487229.82	66	473142.40	4487254.69
67	473121.94	4487259.99	68	473091.25	4487257.72
69	473076.10	4487253.55	70	473037.83	4487261.13
71	473032.67	4487268.53	72	473024.45	4487272.72
73	473007.00	4487271.19	74	472988.23	4487263.69
75	472972.66	4487263.03	76	472951.82	4487247.87
77	472936.29	4487240.67	78	472920.72	4487245.52
79	472913.18	4487268.15	80	472919.24	4487267.19
81	472943.49	4487275.53	82	472957.51	4487299.02
83	472981.00	4487327.06	84	472992.74	4487347.90
85	473028.36	4487360.78	86	473102.57	4487336.09
87	473114.92	4487339.45	88	473136.72	4487386.16
89	473162.63	4487384.46	90	473176.88	4487361.91
91	473179.91	4487384.63	92	473247.73	4487304.32
93	473276.26	4487342.23	94	473277.51	4487365.50
95	473252.66	4487410.03	96	473206.43	4487433.52
97	473200.37	4487450.57	98	473161.35	4487481.64
99	473146.57	4487504.37	100	473120.05	4487522.18
101	473103.00	4487546.81	102	473075.03	4487632.67
103	473086.08	4487641.74	104	473107.55	4487636.23
105	473129.81	4487625.66			

Merkez İlçesi,
eşeciftliği



Açıklama
 Nitejki Doğal Koruma /