

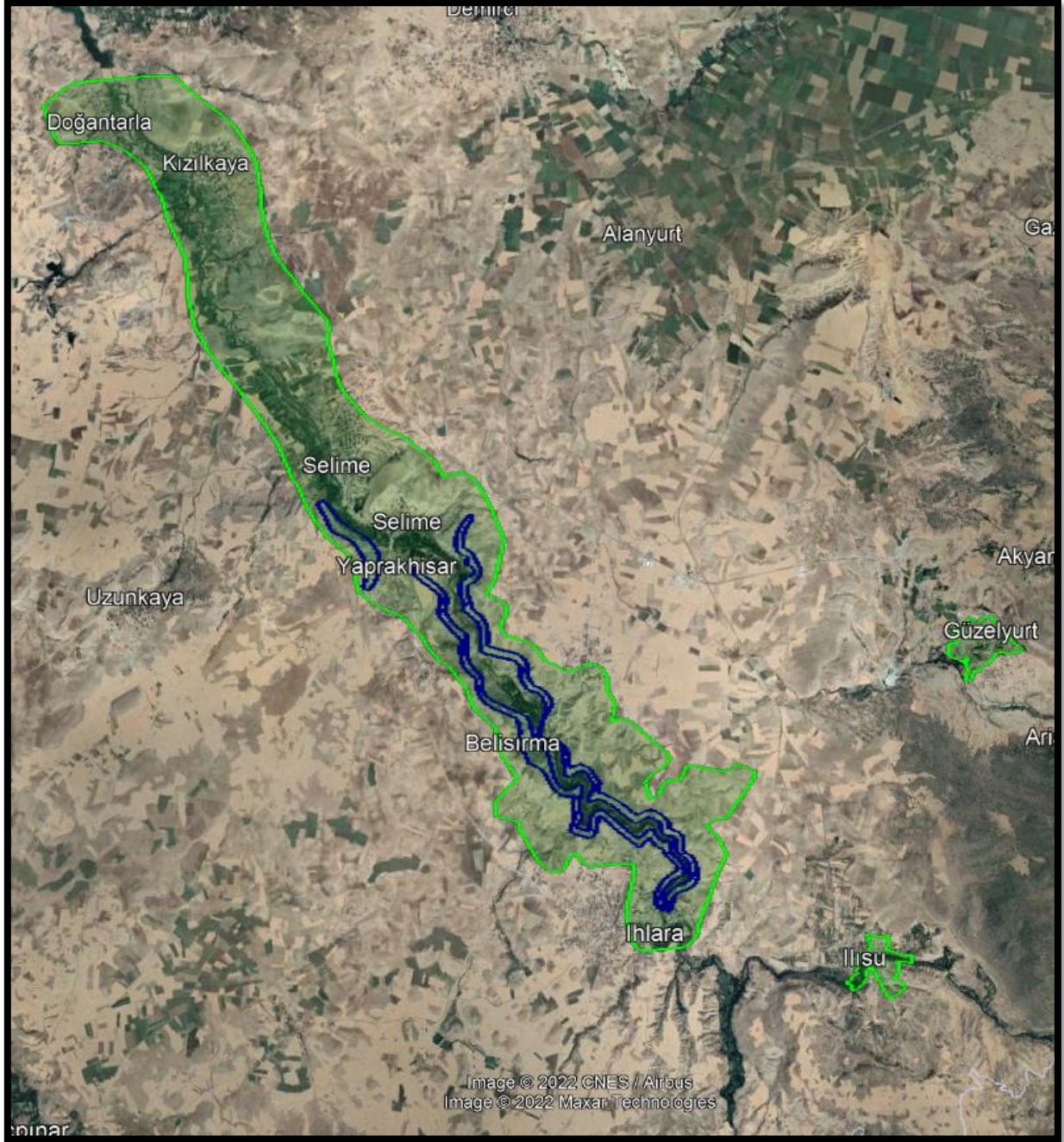
***"Ihlara Vadisi, Ekolojik Temelli Bilimsel Arařtırma Sonu Raporunun"*** deęerlendirilmesi neticesinde;

17.03.2022 tarih ve 31802 sayılı Resmi Gazetede yayımlan, Aksaray ili, Güzelyurt ilçesinde yer alan, Ihlara Vadisi ve evresi Doęal Sit Alanı 1 No.lu Cumhurbaşkanlığı Kararnamesinin 109/2 Maddesine göre ařaęıdaki haritada gösterildięi řekliyle Bakanlık Makamının 09.03.2022 tarih ve E.3141497 Olur'u ile **"Doęal Sit-Nitelikli Doęal Koruma Alanı"** ve **"Doęal Sit-Sürdürülebilir Koruma ve Kontrollü Kullanım Alanı"** olarak tescil edilmiştir.



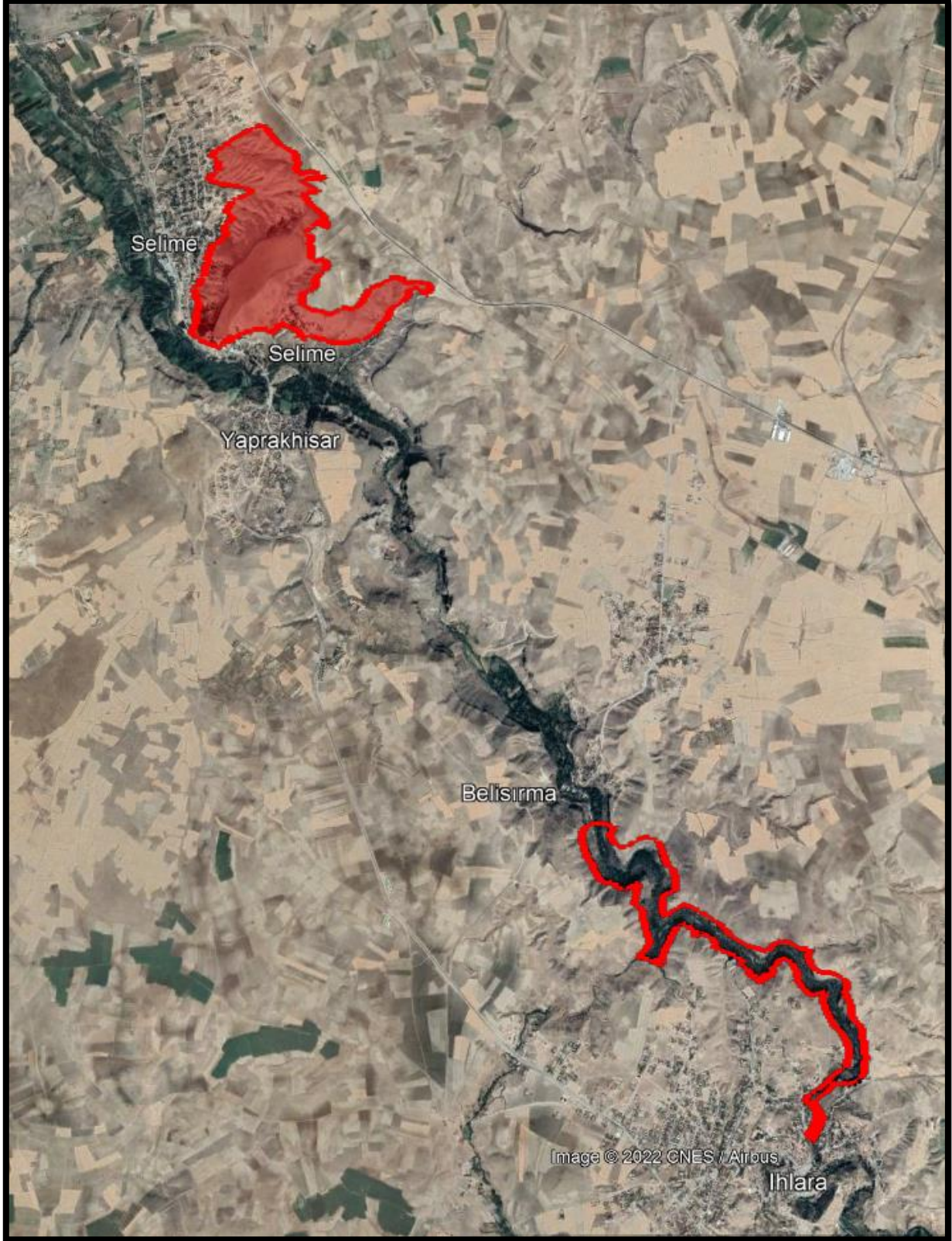


**Eski hali; II. ve III. Derece Doğal Sit Alanı;**



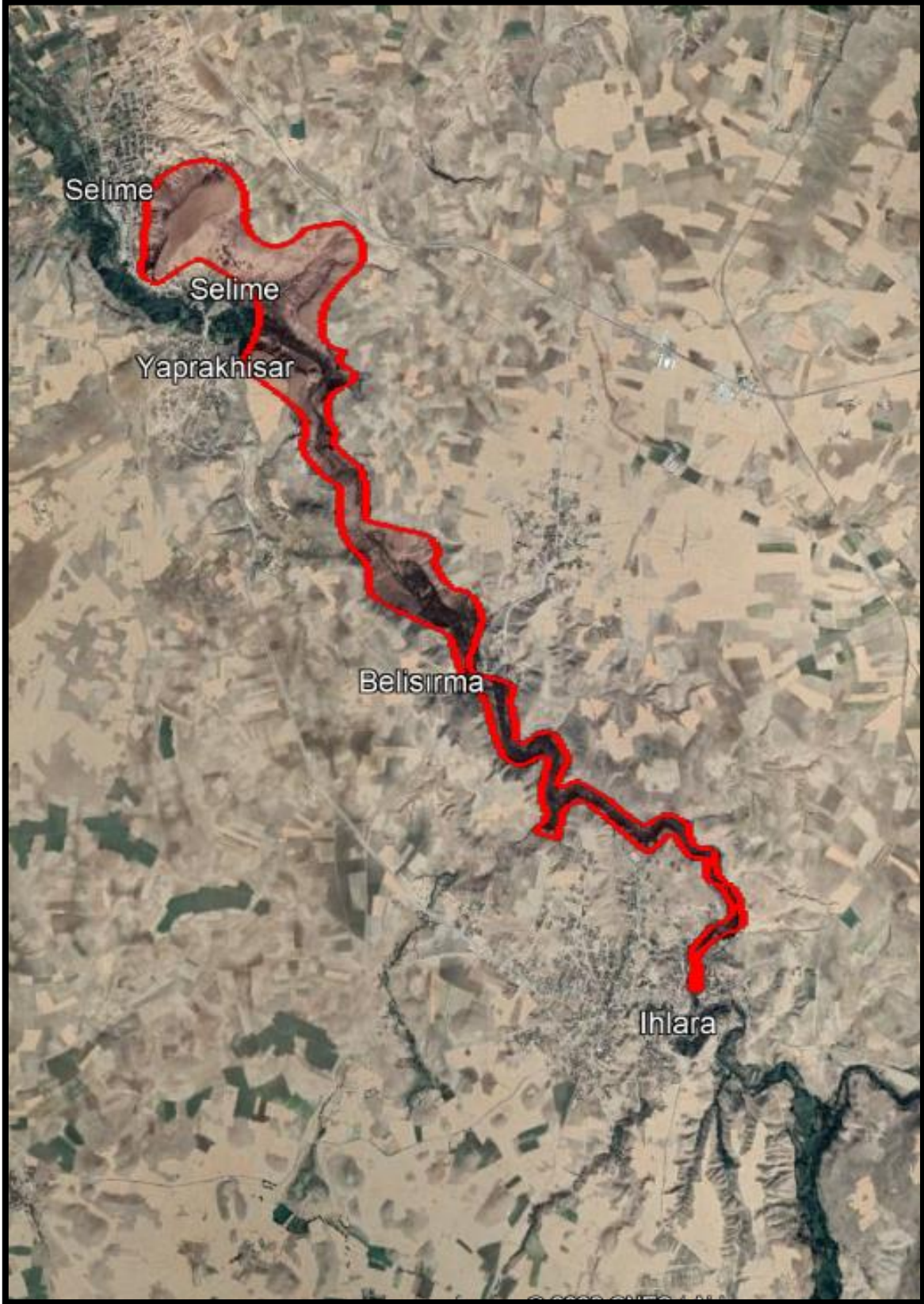


07.04.2022 tarih ve 31802 sayılı Resmi Gazetede yayımlann, 06.04.2022 tarih ve 5400 sayılı Cumhurbaşkanını kararına göre, Güzelyurt ilçesi sınırları içerisinde bulunan Ihlara Vadisi ve Çevresi Doğal Sit Alanını, koruma statüsünün yeniden değerlendirilmesi sonucu "**Kesin Korunacak Hassas Alan**" olarak tescil ve ilan edilmiştir.





**Eski hali; I. Derece Dođal Sit Alanı;**



**I.Derece Dođal Sit alanının 4 km'lik kısmı Nitelikli Dođal Koruma Alanı olarak deđiştirilmiřtir.**