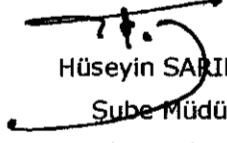




İLİ	Afyonkarahisar
İLÇESİ	Dinar
BELDE	-
KÖY/MAH.	Gençali Köyü
MEVKİİ	Ören Mevkii
PAFTA	1/1000 ölçekli, Afyonkarahisar-Dinar-Gençali L24.d.22.c.4.a, L24.d.22.d.3.b ve L24.d.22.d.2.c halihazır paftaları.
ADA	-
PARSEL	809 nolu parsel.
PLAN/RAPOR TÜRÜ ÖLÇEĞİ	1/1000 Ölçekli Uygulama İmar Planına Esas Jeolojik-Jeoteknik Etüd Raporu

Rapor içeriğindeki sondaj, laboratuvar, analiz vb. veri ve bilgilerin teknik sorumluluğu müellif mühendis/firmada (SONKA Mühendislik-Jeo. Müh. Onur KARAKUZU ve Çalışkan Mühendislik -Jeof. Mühendisi Elvan ÇALIŞKAN) olmak üzere; Valilik Makamının (Çevre ve Şehircilik İl Müdürlüğü) 25.04.2015 tarih ve 2405 sayılı Oluru ile oluşturulmuş olan komisyon marifetiyle; 28.09.2011 tarih ve 102732 sayılı genelge gereğince yapılmış olan büro ve arazi incelemesi sonucunda uygun bulunmuştur. 21/12/2015


Hüseyin SARIKAYA
Sube Müdürü
(Jeoloji Mühendisi)

KOMİSYON


İrfan AKMAN
Jeoloji Mühendisi


Dilek Nuriye ŞENOL
Jeofizik Mühendisi

Fikret KARALAR
Şb. Md. V.


Mustafa ORUÇ
Md. Md. V.



23 12 2015
H. Vanik OKUMUŞER
Çevre ve Şehircilik İl Müdürü


İLİ	Afyonkarahisar
İLÇESİ	Sandıklı
BELDE	-
KÖY/MAH.	Kusura Köyü
MEVKİİ	Kırtıl Mevkii
PAFTA	1/1000 ölçekli, Afyonkarahisar-Sandıklı-Kusura L24.a.15.d.2.a halihazır paftası.
ADA	--
PARSEL	1798 VE 1799 nolu parsel.
PLAN/RAPOR TÜRÜ ÖLÇEĞİ	1/1000 Ölçekli Uygulama İmar Planına Esas Jeolojik-Jeoteknik Etüt Raporu

Rapor içeriğindeki sondaj, laboratuvar, analiz vb. veri ve bilgilerin teknik sorumluluğu müellif mühendis/firmada (SONKA Mühendislik-Jeo. Müh. Onur KARAKUZU ve Çalışkan Müh. Jeof. Müh. Elvan ÇALIŞKAN) olmak üzere; Valilik Makamının (Çevre ve Şehircilik İl Müdürlüğü) 25.04.2015 tarih ve 2405 sayılı Oluru ile oluşturulmuş olan komisyon marifetiyle; 28.09.2011 tarih ve 102732 sayılı genelge gereğince yapılmış olan büro ve arazi incelemesi sonucunda uygun bulunmuştur. 23/12/2015

KOMİSYON


Hüseyin SARIKAYA
Şube Müdürü
(Jeoloji Mühendisi)


İrfan AKMAN
Jeoloji Mühendisi


Dilek Nuriye ŞENOL
Jeofizik Mühendisi

Fikret KARALAR
Şb. Md. V.

Mustafa ERUÇ
Md. Yrd. V.

23 / 12 / 2015

H. Vahit OKUMUŞER
Çevre ve Şehircilik İl Müdürü



T.C.
ÇEVRE VE ŞEHİRCİLİK
BAKANLIĞI


İli: Afyonkarahisar
İlçesi: İhsaniye
Belde/Köy/Mah/Mevki: Aşağıtandır Köyü
Pafta: 1/1000 ölçekli 5 Adet halihazır pafta; K-24-B-04-C-4-A, K-24-B-04-C-4-B, K-24-B-04-C-3-A, K-24-B-04-C-4-C, K-24-B-04-C-3-D
Parsel:-
Plan Türü, Ölçeği: 1/1000 Ölçekli Uygulama İmar Planına Esas Jeolojik-Geoteknik Etüt Raporu Eki.
Rapor içeriğindeki sondaj, laboratuvar, analiz vb. veri ve bilgilerin teknik sorumluluğu müellif mühendis/firmada (Yazıcılar jeoloji mühendislik; İhsan Yazıcı Jeo Müh - Hasan Akmeşe Jeof Müh sorumluluğunda) olmak üzere 28.09.2011 tarih ve 102732 sayılı genelge gereğince, büro ve arazi incelemesi sonucunda uygun bulunmuştur. 11.12.2015

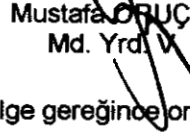
KOMİSYON


Ferzan NİBAT
Jeoloji Mühendisi

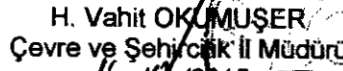

Teoman KANTARCI
Jeoloji Mühendisi



Dilek Nuriye ŞENOL
Jeofizik Mühendisi


Fikret KARALAR
İmar ve Planlama Şb. Md.
28.09.2011 tarih ve 102732 sayılı Genelge gereğince onanmıştır.


Mustafa CRUÇ
Md. Yrd. V

ONAY

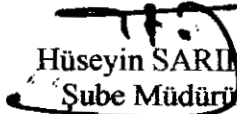

H. Vahit OKUMUSER
Çevre ve Şehircilik İl Müdürü
15.12.2015



İLİ	AFYONKARAHISAR
İLÇESİ	SİNANPAŞA
KÖYÜ	NUH KÖYÜ
MEVKİİ	SERBAN ÇAYI MEVKİİ
PAFTA- ADA- PARSEL	5776 PARSEL
PAFTA	1/1000 ölçekli 2 adet halihazır pafta; K24-C-11-B-3-B ve K24-C-11-B-3-C
PLAN/RAPOR TÜRÜ ÖLÇEĞİ	RAMAZAN ÖNER'E AIT ALANIN 1/1000 ÖLÇEKLİ UYGULAMA İMAR PLANINA ESAS JEOLojİK - JEOTEKNİK ETÜT RAPORU

Rapor içeriğindeki sondaj, laboratuvar, analiz vb. veri ve bilgilerin teknik sorumluluğu müellif mühendis/firmada (Jeoteknik Jeoloji Müh. Müş San.Tic. Ltd. Şti. firması; Selçuk ALTINTUĞ (Jeoloji Mühendisi) ve Gökhan TÜBLEK (Jeofizik Mühendisi) olmak üzere; Valilik Makamının (Çevre Şehircilik İl Müdürlüğü) 25.04.2015 tarih ve 2405 sayılı oluru ile oluşturulmuş olan komisyon marifetiyle 28.09.2011 tarih ve 102732 sayılı genelge gereğince,büro ve arazi incelemesi sonucunda uygun bulunmuştur.14/11/2015


KOMİSYON


Hüseyin SARIKAYA
Şube Müdürü
(Jeoloji Mühendisi)


İrfan AKMAN
Jeoloji Mühendisi


Dilek N. ŞENOL
Jeofizik Mühendisi


Fikret KARALAR
Şb. Md. Yrd.


Mustafa TORUÇ
Md. Yrd.

28.09.2011 tarih ve 102732 sayılı Genelge gereğince onanmıştır.

ONAY

H. Vahit OKUMUŞER
Çevre ve Şehircilik İl Müdürü




**T.C.
ÇEVRE VE ŞEHİRCİLİK
BAKANLIĞI**

İli: Afyonkarahisar
İlçesi: Sandıklı
Belde/Köy/Mah/Mevki: Akharım Beldesi
Pafta: 1/1000 ölçekli 2 Adet halihazır pafta; K-24-C-11-A-1-A , K-24-D-15-B-2-B

Parsel:-
Plan Türü, Ölçeği: 1/1000 Ölçekli Uygulama İmar Planına Esas Jeolojik-Jeoteknik Etüt Raporu Eki.


Rapor içeriğindeki sondaj, laboratuvar, analiz vb. veri ve bilgilerin teknik sorumluluğu müellif mühendis/firmada (Yazıcılar jeoloji mühendislik; İhsan Yazıcı Jeo Müh – Hasan Akmeşe Jeof Müh sorumluluğunda) olmak üzere 28.09.2011 tarih ve 102732 sayılı genelge gereğince, büro ve arazi incelemesi sonucunda uygun bulunmuştur. 10/12/2015


KOMİSYON


Ferzan NIBAT
Jeoloji Mühendisi


Teoman KANTARCI
Jeoloji Mühendisi


Dilek Nuriye ŞENOL
Jeofizik Mühendisi


Sedat TOPUZ
Şb. Md. V.


Mustafa ORUÇ
Md. V.

28.09.2011 tarih ve 102732 sayılı Genelge gereğince onanmıştır.

ONAY


H. Vahit OKUMUŞER
Çevre ve Şehircilik İl Müdürü

10/12/2015


T.C.
ÇEVRE VE ŞEHİRCİLİK
BAKANLIĞI


İli: Afyonkarahisar
İlçesi: Sandıklı
Belde/Köy/Mah/Mevki: Akharım Beldesi
Pafta: 1/1000 ölçekli 2 Adet halihazır pafta; K-24-C-11-A-1-A , K-24-D-15-B-2-B
Parsel:-
Plan Türü, Ölçeği: 1/1000 Ölçekli Uygulama İmar Planına Esas Jeolojik-Jeoteknik Etüt Raporu Eki.
Rapor içeriğindeki sondaj, laboratuvar, analiz vb. veri ve bilgilerin teknik sorumluluğu müellif mühendis/firmada (Yazıcılar jeoloji mühendislik; İhsan Yazıcı Jeo Müh – Hasan Akmeşe Jeo Müh sorumluluğunda) olmak üzere 28.09.2011 tarih ve 102732 sayılı genelge gereğince, büro ve arazi incelemesi sonucunda uygun bulunmuştur. 10/12/2015


KOMİSYON


Ferzan NIBATI
Jeoloji Mühendisi


Teoman KANTARCI
Jeoloji Mühendisi


Dilek Nuray SENOL
Jeofizik Mühendisi


Sedat TOPUZ
Harita Mühendisi
Şb. Md. V.


Mustafa ORUÇ
Md. Yrd. V.

28.09.2011 tarih ve 102732 sayılı Genelge gereğince onanmıştır.

ONAY

H. Vahit OKUMÜSER
Çevre ve Şehircilik İl Müdürü
10/12/2015



İLİ	Afyonkarahisar
İLÇESİ	Başmakçı
BELDE	-
KÖY/MAH.	Hırka
MEVKİİ	-
PAFTA	1/1000 ölçekli 4 Adet halihazır pafta; M23B05B3B- M23A01A4A- M23B05B3C- M23A01A4A
ADA	--
PARSEL	--
PLAN/RAPOR TÜRÜ ÖLÇEĞİ	1/1000 Ölçekli Köy Yerleşim Alanı Amaçlı İmar Planına Esas Jeolojik-Jeoteknik Etüt Raporu

Rapor içeriğindeki sondaj, laboratuvar, analiz vb. veri ve bilgilerin teknik sorumluluğu müellif mühendis/firmada (İhsan Yazıcı Jeo Müh – Hasan Akmeşe Jeof Müh) olmak üzere; Valilik Makamının (Çevre ve Şehircilik İl Müdürlüğü) 25.04.2015 tarih ve 2405 sayılı Oluru ile oluşturulmuş olan komisyon marifetiyle 28.09.2011 tarih ve 102732 sayılı genelge gereğince yapılmış olan büro ve arazi incelemesi sonucunda uygun bulunmuştur. 26.10.2015


KOMİSYON


Hüseyin SARIKAYA
Şube Müdürü
(Jeoloji Mühendisi)


İrfan AKMAN
Jeoloji Mühendisi



Dilek Nuriye ŞENOL
Jeofizik Mühendisi


Fikret KARALAR
Şb. Md. V.


Mustafa ORUÇ
Md. Md. V.

ONAY

26.10.2015


H. Vahit OKUMUŞER
Çevre ve Şehircilik İl Müdürü

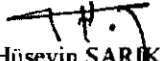
retrosi


GAUJ


İLİ	Afyonkarahisar
İLÇESİ	Başmakçı
BELDE	-
KÖY/MAH.	Küllüce
MEVKİİ	-
PAFTA	1/1000 ölçekli 5 Adet halihazır pafta: M23B05D2B- M23B05C1A- M23B05D2C- M23B05C1D- M23B05D3B
ADA	--
PARSEL	--
PLAN/RAPOR TÜRÜ ÖLÇEĞİ	1/1000 Ölçekli Köy Yerleşim Alanı Amaçlı İmar Planına Esas Jeolojik-Jeoteknik Etüt Raporu

Rapor içeriğindeki sondaj, laboratuvar, analiz vb. veri ve bilgilerin teknik sorumluluğu müellif mühendis/firmada (İhsan Yazıcı Jeo Müh – Hasan Akmeşe Jeof Müh) olmak üzere; Valilik Makamının (Çevre ve Şehircilik İl Müdürlüğü) 25.04.2015 tarih ve 2405 sayılı Oluru ile oluşturulmuş olan komisyon marifetiyle 28.09.2011 tarih ve 102732 sayılı genelge gereğince yapılmış olan büro ve arazi incelemesi sonucunda uygun bulunmuştur 26/10/2015


KOMİSYON


Hüseyin SARIKAYA
Şube Müdürü
(Jeoloji Mühendisi)


İrfan AKMAN
Jeoloji Mühendisi



Dilek Nuriye ŞENOL
Jeofizik Mühendisi


Fikret KARALAR
Şb. Md. V.


Mustafa ORUÇ
Md. Yrd. V.

ONAY

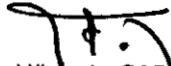
26.10.2015



H. Vahit OKUMUŞER
Çevre ve Şehircilik İl Müdürü

İLİ	Afyonkarahisar
İLÇESİ	Sandıklı
BELDE	-
KÖY/MAH.	Çakır Mahallesi
MÉVKİİ	Yedekçi Mevkii
PAFTA	1/1000 ölçekli, Afyonkarahisar-Sandıklı (Çakır) L24.a.09.b.3.c ve L24.a.09.b.3.d halihazır paftaları. (Tapu kayıtlarında 20 nolu pafta)
ADA	149
PARSEL	4 nolu parsel.
PLAN/RAPOR TÜRÜ ÖLÇEĞİ	1/1000 Ölçekli Uygulama İmar Planına Esas Jeolojik-Jeoteknik Etüt Raporu


Rapor içeriğindeki sondaj, laboratuvar, analiz vb. veri ve bilgilerin teknik sorumluluğu müellif mühendis/firmada (SONKA Mühendislik-Jeo. Müh. Onur KARAKUZU ve Çalışkan Mühendislik-JF Müh.-Elvan ÇALIŞKAN) olmak üzere; Valilik Makamının (Çevre ve Şehircilik İl Müdürlüğü) 25.04.2015 tarih ve 2405 sayılı Oluru ile oluşturulmuş olan komisyon marifetiyle; 28.09.2011 tarih ve 102732 sayılı genelge gereğince yapılmış olan büyük ve arazi incelemesi sonucunda uygun bulunmuştur. 21/10/2015

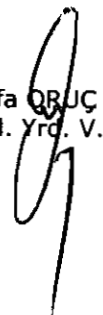
KOMİSYON


Hüseyin SARIKAYA
Şube Müdürü
(Jeoloji Mühendisi)


İrfan AKMAN
Jeoloji Mühendisi


Dilek Nuriye ŞENOL
Jeofizik Mühendisi


Fikret KARALAR
Şb. Md. V.


Mustafa ORUÇ
Md. Yrd. V.

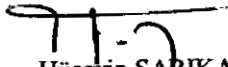



H. Vanit OKUMUŞER
Çevre ve Şehircilik İl Müdürü


İLİ	Afyonkarahisar
İLÇESİ	Sinanpaşa
BELDE	-
KÖY/MAH.	Akçaşar Köyü
MEVKİİ	Rahat Çukuru Mevkii
PAFTA	1/1000 ölçekli 2 Adet hâlibazır pafta; K24a-14d-4c ve K24a-14d-4d
ADA	107
PARSEL	38 parsel
PLAN/RAPOR TÜRÜ ÖLÇEĞİ	1/1000 Ölçekli Konut Amaçlı İmar Planına Esas Jeolojik- Jeoteknik Etüt Raporu Eki.


Rapor içeriğindeki sondaj, laboratuvar, analiz vb. veri ve bilgilerin teknik sorumluluğu müellif mühendis/firmada firmada (Yüksel Jeoloji Ltd. Şti. firması; Hilmi Yüksel Jeoloji Müh, Gökhan TÜPLEK Jeofizik Müh) olmak üzere; Valilik Makamının (Çevre ve Şehircilik İl Müdürlüğü) 25.04.2015 tarih ve 2405 sayılı Oluru ile oluşturulmuş olan komisyon marifetiyle 28.09.2011 tarih ve 102732 sayılı genelge gereğince yapılmış olan büro ve arazi incelemesi sonucunda uygun bulunmuştur 22.11.2015


KOMİSYON


Hüseyin SARIKAYA
Şube Müdürü
(Jeoloji Mühendisi)


İrfan AKMAN
Jeoloji Mühendisi


Dilek Nuriye ŞENOL
Jeofizik Mühendisi


Fikret KARALAR
Şb. Md.


Mustafa ORUÇ
Md. Md. V.

ONAY

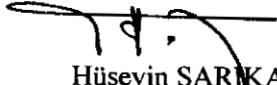
22.11.2015





İLİ	Afyonkarahisar
İLÇESİ	Merkez
BELDE	--
KÖY/MAH.	Çakır ve Sadıkbey Mahallesi
MEVKİİ	--
PAFTA	1/1.000 Ölçekli 2 adet, Afyonkarahisar [(K24-b-25-a-1-a) ve (K24-b-25-a-1-d)]
ADA	240 ve 345
PARSEL	1-2-3-13-14-15-16-17-20-21-23-27-28-29-30-31-32-36 Parseller olmak üzere toplam 45.600,00 m ² büyüklüğündeki alan
PLAN/RAPOR TÜRÜ ÖLÇEĞİ	1/1000 Ölçekli İmar Planı Tadilatına Esas Jeolojik-Jeoteknik Etüt Raporu

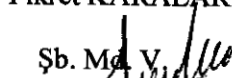
Rapor içeriğindeki sondaj, laboratuvar, analiz vb. veri ve bilgilerin teknik sorumluluğu mütevellif mühendis/ firmada (3DM Mühendislik Dan. İnş. Ltd Şti. firması; Bahattin BENZER Jeo. Müh.-Hasan AKMEŞE-Jeof Müh.) olmak üzere; Valilik Makamının (Çevre ve Şehircilik İl Müdürlüğü) 25.04.2015 tarih ve 2405 sayılı oluru ile oluşturulmuş olan komisyon marifetiyle 28.09.2011 tarih ve 102732 sayılı genelge gereğince, büro ve arazi incelemesi sonucunda uygun bulunmuştur 0#10/2015

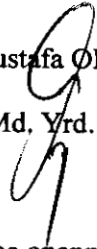
KOMİSYON


Hüseyin SARKAYA
(Şube Müdürü)
Jeoloji Mühendisi


İrfan AKMAN
Jeoloji Mühendisi


Dilek Nuriye ŞENOL
Jeofizik Mühendisi

Fikret KARALAR
Şb. Md. V.


Mustafa ORUÇ
Md. Yrd. V.


28.09.2011 tarih ve 102732 sayılı Genelge gereğince onanmıştır.

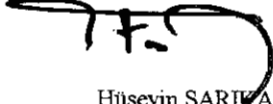
ONAY

H. Vahit OKUMUŞER
Çevre ve Şehircilik İl Müdürü


İLİ	Afyonkarahisar
İLÇESİ	Sandıklı
BELDE	-
KÖY/MAH.	Çakır Mahallesi
MEVKİİ	-
PAFTA	1/1000 ölçekli, Afyonkarahisar-Sandıklı (Çakır)L24.b.01.d.4.d halihazır paftası.
ADA	120
PARSEL	130nolu parsel.
PLAN/RAPOR TÜRÜ ÖLÇEĞİ	1/1000 Ölçekli Uygulama İmar Planına Esas Jeolojik-Jeoteknik Etüt Raporu

Rapor içeriğindeki sondaj,laboratuar,analiz vb. veri ve bilgilerin teknik sorumluluğu müellif mühendis/firmada (SONKA Mühendislik-Jeo. Müh. Onur KARAKUZU ve ÇALIŞKAN MÜHENDİSLİK- Jeofizik Mühendisi Elvan Çalışkan) olmak üzere; Valilik Makamının (Çevre ve Şehircilik İl Müdürlüğü) 25.04.2015 tarih ve 2405 sayılı Oluru ile oluşturulmuş olan komisyon marifetiyle;28.09.2011 tarih ve 102732 sayılı genelge gereğince yapılmış olan büro ve arazi incelemesi sonucunda uygun bulunmuştur. 08/09/2015


KOMİSYON



Hüseyin SARIKAYA
Şube Müdürü
(Jeoloji Mühendisi)




İrfan AKMAN
Jeoloji Mühendisi




Dilek Nuriye ŞENOL
Jeofizik Mühendisi

Fikret KARALAR
Şb. Md. V.



Mustafa ORUÇ
Md. Md. V.



ONAY

08/09/2015


H. Vahit OKUMUŞER
Çevre ve Şehircilik İl Müdürü




İLİ	Afyonkarahisar
İLÇESİ	Bolvadin
BELDE	-
KÖY/MAH.	Hamidiye Köyü
MEVKİİ	-
PAFTA	1/1000 ölçekli, Afyonkarahisar-Bolvadin-Hamidiye K25-C-04-D-4-D, K25-C-04-D-4-A
ADA	--
PARSEL	279 ve 280 nolu parseller.
PLAN/RAPOR TÜRÜ ÖLÇEĞİ	1/1000 Ölçekli Uygulama İmar Planına Esas Jeolojik-Jeoteknik Etüt Raporu

Rapor içeriğindeki sondaj, laboratuvar, analiz vb. veri ve bilgilerin teknik sorumluluğu müellif mühendis/firmada (Üçksen Zemin Sondaj Mühendislik-Jeo. Yük. Müh. İsmail UĞURLUTİRYAKİ) olmak üzere; Valilik Makamının (Çevre ve Şehircilik İl Müdürlüğü) 25.04.2015 tarih ve 2405 sayılı Oluru ile oluşturulmuş olan komisyon marifetiyle; 28.09.2011 tarih ve 102732 sayılı genelge gereğince yapılmış olan büro ve arazi incelemesi sonucunda uygun bulunmuştur./09/2015


KOMİSYON


Hüseyin SARIKAYA
Şube Müdürü
(Jeoloji Mühendisi)


İrfan AKMAN
Jeoloji Mühendisi


Dilek Nuriye ŞENOL
Jeofizik Mühendisi


Fikret KARALAR
Şb. Md. V. V.


Mustafa ORUÇ
Md. Yrd. V.

ONAY

15 / 09 / 2015


H. Vahit OKUMUŞER
Çevre ve Şehircilik İl Müdürü




İLİ	Afyonkarahisar
İLÇESİ	Sandıklı
BELDE	-
KÖY/MAH.	Reşadiye Köyü
MEVKİİ	-
PAFTA	1/1000 ölçekli, Afyonkarahisar-Sandıklı-Reşadiye L24.a.09.b.4.d halihazır paftası.
ADA	--
PARSEL	361, 362, 363 ve 373 nolu parseller.
PLAN/RAPOR TÜRÜ ÖLÇEĞİ	1/1000 Ölçekli Uygulama İmar Planına Esas Jeolojik-Jeoteknik Ettüt Raporu

Rapor içeriğindeki sondaj, laboratuvar, analiz vb. veri ve bilgilerin teknik sorumluluğu mtellif mühendis/firmada (SONKA Mühendislik-Jeo. Müh. Onur KARAKUZU ve ÇALIŞKAN MÜHENDİSLİK - Jeofizik Mühendisi Elvan ÇALIŞKAN) olmak üzere; Valilik Makamının (Çevre ve Şehircilik İl Müdürlüğü) 25.04.2015 tarih ve 2405 sayılı Oluru ile oluşturulmuş olan komisyon marifetiyle; 28.09.2011 tarih ve 102732 sayılı genelge gereğince yapılmış olan büro ve arazi incelemesi sonucunda uygun bulunmuştur. 08./09/2015


KOMİSYON


Hüseyin SARKAYA
Şube Müdürü
(Jeoloji Mühendisi)


İrfan AKMAN
Jeoloji Mühendisi


Dilek Nuriye ŞENOL
Jeofizik Mühendisi

Fikret KARALAR
Şb. Md.


Mustafa ORUÇ
Md. Yrd. V.


ONAY

08./09/2015

H. Vahit ÇELİK
Çevre ve Şehircilik İl Müdürlüğü



İLİ	Afyonkarahisar
İLÇESİ	Sandıklı
BELDE	-
KÖY/MAH.	Koçhisar Köyü
MEVKİİ	Dümbüldek Mevkii
PAFTA	1/1000 ölçekli, Afyonkarahisar-Sandıklı L24.a.09.b.1.c ve L24.a.09.b.1.d halihazır paftaları.
ADA	-
PARSEL	1073 nolu parsel.
PLAN/RAPOR TÜRÜ ÖLÇEĞİ	1/1000 Ölçekli Uygulama İmar Planına Esas Jeolojik-Jeoteknik Etüt Raporu

Rapor içeriğindeki sondaj, laboratuvar, analiz vb. veri ve bilgilerin teknik sorumluluğu müellif mühendis/firmada (SONKA Mühendislik-Jeo. Müh. Onur KARAKUZU) olmak üzere; Valilik Makamının (Çevre ve Şehircilik İl Müdürlüğü) 25.04.2015 tarih ve 2405 sayılı Oluru ile oluşturulmuş olan komisyon marifetiyle; 28.09.2011 tarih ve 102732 sayılı genelge gereğince yapılmış olan büro ve arazi incelemesi sonucunda uygun bulunmuştur. 18/09/2015


KOMİSYON


Hüseyin SARIKAYA
Şube Müdürü
(Jeoloji Mühendisi)


İrfan AKMAN
Jeoloji Mühendisi


Dilek Nuriye ŞENOL
Jeofizik Mühendisi


Fikret KARALAR
Şb. Md. V.


Mustafa TORUÇ
Md. Yrd. V.

ONAY

18 / 09 / 2015


H. Vahit OKUMUŞER
Çevre ve Şehircilik İl Müdürü

İLİ	Afyonkarahisar
İLÇESİ	Sandıklı
BELDE	-
KÖY/MAH.	Koçhisar Köyü
MEVKİİ	-
PAFTA	1/1000 ölçekli, Afyonkarahisar-Sandıklı (Çakır) L24.a.09.b.1.d, L24.a.09.b.1.c L24.a.09.b.4.a ve L24.a.09.b.4.b halihazır paftaları.
ADA	--
PARSEL	1074 nolu parsel.
PLAN/RAPOR TÜRÜ ÖLÇEĞİ	1/1000 Ölçekli Uygulama İmar Planına Esas Jeolojik-Jeoteknik Etüt Raporu

Rapor içeriğindeki sondaj, laboratuvar, analiz vb. veri ve bilgilerin teknik sorumluluğu müellif mühendis/firmada (SONKA Mühendislik-Jeo. Müh. Onur KARAKUZU ve ÇALIŞKAN MÜHENDİSLİK - Jeofizik Müh. Elvan ÇALIŞKAN) olmak üzere; Valilik Makamının (Çevre ve Şehircilik İl Müdürlüğü) 25.04.2015 tarih ve 2405 sayılı Oluru ile oluşturulmuş olan komisyon marifetiyle; 28.09.2011 tarih ve 102732 sayılı genelge gereğince yapılmış olan büro ve arazi incelemesi sonucunda uygun bulunmuştur. 18/09/2015

KOMİSYON


Hüseyin SARIKAYA
Şube Müdürü
(Jeoloji Mühendisi)


İrfan AKMAN
Jeoloji Mühendisi


Dilek-Nuriye ŞENOL
Jeofizik Mühendisi


Fikret KARALAR
Şb. Md. V.


Mustafa ORUÇ
Md. Krd. V.




H. Vahit OKUMUŞER
Çevre ve Şehircilik İl Müdürü

İLİ	AFYONKARAHİSAR
İLÇESİ	SİNANPAŞA
BELDE	--
KÖY/MAH.	TAŞOLUK KÖYÜ
MEVKİİ	SERBANÇAYI MEVKİİ
PAFTA	1/1000 ölçekli 1 adet halihazır pafta; K24-C-11-B-3-B
ADA	-
PARSEL	5607
PLAN/RAPOR TÜRÜ ÖLÇEĞİ	1/1000 Ölçekli İlave İmar Planına Esas Jeolojik-Jeoteknik Etüt Raporu

Rapor içeriğindeki sondaj, laboratuvar, analiz vb. veri ve bilgilerin teknik sorumluluğu müellif mühendis/firmada (Yazıcılar Jeoloji Mühendislik firması; Hilal ARIOL Jeo. Müh.- Gökhan Mühendislik firması Gökhan Tüplek Jeof Müh) olmak üzere 28.09.2011 tarih ve 102732 sayılı genelge gereğince, büro ve arazi incelemesi sonucunda uygun bulunmuştur 01.07/2015

KOMİSYON


Ferzan NİBAT

Jeoloji Mühendisi


Teoman KANTARCI


Jeoloji Mühendisi


Dilek Nuriye ŞENOL

Jeofizik Mühendisi


Fikret KARALAR

Şb. Md. V.


Mustafa ORUÇ

Md. Yrd. V.

28.09.2011 tarih ve 102732 sayılı Genelge gereğince onanmıştır.



İsmail Hakkı ÖZMUSER

Çevre ve Şehircilik İl Müdürü

02.07/2015

JEOL
 102732
 28.09.2011
 AFYONKARAHİSAR
 SİNANPAŞA
 TAŞOLUK KÖYÜ
 SERBANÇAYI MEVKİİ
 1/1000 ölçekli 1 adet halihazır pafta; K24-C-11-B-3-B
 5607
 1/1000 Ölçekli İlave İmar Planına Esas Jeolojik-Jeoteknik Etüt Raporu

İLİ	Afyonkarahisar
İLÇESİ	İscehisar
BELDE	--
KÖY/MAH.	--
MEVKİİ	--
PAFTA	1/1.000 ölçekli 21 adet, Afyonkarahisar-İscehisar [(K25-B-11-A-3-A), (K25-B-11-A-3-B), (K25-B-11-B-4-A), (K25-B-11-B-4-B), (K25-B-3-A), (K25-B-11-A-3-D), (K25-B-11-A-3-C), (K25-B-11-B-4-D), (K25-B-11-B-4-C), (K25-B-11-B-3-D), (K25-B-11-D-2-A), (K25-B-11-D-2-B), (K25-B-11-C-1-A), (K25-B-11-C-1-B), (K25-B-11-C-2-A), (K25-B-11-D-2-D), (K25-B-11-D-2-C), (K25-B-11-C-1-D), (K25-B-11-A-3-B), (K25-B-11-C-1-C), (K25-B-11-C-4-A)]
ADA	---
PARSEL	Afyonkarahisar İli, İscehisar İlçesi, Mermer İhtisas Organize Sanayi Bölgesinde; Mevcut O.S.B. 150 He Alan ile O.S.B.'nin Kuzeydoğusundaki yaklaşık 282 genişleme alanı olmak üzere yaklaşık 432 Hektar Büyüklüğündeki alan
PLAN/RAPOR TÜRÜ ÖLÇEĞİ	1/1000 ölçekli Uygulama İmar Planına Esas Jeolojik-Geoteknik Etüt Raporu

Rapor içeriğindeki sondaj, laboratuvar, analiz vb. veri ve bilgilerin teknik sorumluluğu müellif mühendis/firmada (3DM Mühendislik Dan. İnş. Ltd Şti. firması; Bahattin BENZER Jeo. Müh.-Deniz YILDIRIM Jeof. Müh.) olmak üzere; Valilik Makamının (Çevre ve Şehircilik İl Müdürlüğü) 25.04.2015 tarih ve 2405 sayılı oluru ile oluşturulmuş olan komisyon marifetiyle 28.09.2011 tarih ve 102732 sayılı genelge gereğince, büro ve arazi incelemesi sonucunda uygun bulunmuştur.10/07/2015

KOMİSYON

Hüseyin SARIKAYA

(Şube Müdürü)

Jeoloji Mühendisi

İrfan AKMAN

Jeoloji Mühendisi

Dilek Nuriye ŞENOL

Jeofizik Mühendisi

Fikret KARALAR

Şb. Md. V. J.

Mustafa ORUÇ

Md. Yrd. V.


28.09.2011 tarih ve 102732 sayılı Genelge gereğince onanmıştır.

ONAY

H. Y. İsmail OKUMÜSER

Çevre ve Şehircilik İl Müdürü V. J.


10/07/2015





İLİ	Afyonkarahisar
İLÇESİ	İscehisar
BELDE	--
KÖY/MAH.	--
MEVKİİ	--
PAFTA	1/1.000 ölçekli 21 adet, Afyonkarahisar-İscehisar [(K25-B-11-A-3-A), (K25-B-11-A-3-B), (K25-B-11-B-4-A), (K25-B-11-B-4-B), (K25-B-3-A), (K25-B-11-A-3-D), (K25-B-11-A-3-C), (K25-B-11-B-4-D), (K25-B-11-B-4-C), (K25-B-11-B-3-D), (K25-B-11-D-2-A), (K25-B-11-D-2-B), (K25-B-11-C-1-A), (K25-B-11-C-1-B), (K25-B-11-C-2-A), (K25-B-11-D-2-D), (K25-B-11-D-2-C), (K25-B-11-C-1-D), (K25-B-11-A-3-B), (K25-B-11-C-1-C), (K25-B-11-C-4-A)]
ADA	---
PARSEL	Afyonkarahisar İli, İscehisar İlçesi, Mermer İhtisas Organize Sanayi Bölgesinde; Mevcut O.S.B. 150 He Alan ile O.S.B.'nin Kuzeydoğusundaki yaklaşık 282 genişleme alanı olmak üzere yaklaşık 432 Hektar Büyüklüğündeki alan
PLAN/RAPOR TÜRÜ ÖLÇEĞİ	1/1000 ölçekli Uygulama İmar Planına Esas Jeolojik-Geoteknik Etüt Raporu


Rapor içeriğindeki sondaj, laboratuvar, analiz vb. veri ve bilgilerin teknik sorumluluğu müellif mühendis/firmada (3DM Mühendislik Dan. İnş. Ltd Şti. firması; Bahattin BENZER Jeo. Müh.-Deniz YILDIRIM Jeof. Müh.) olmak üzere; Valilik Makamının (Çevre ve Şehircilik İl Müdürlüğü) 25.04.2015 tarih ve 2405 sayılı oluru ile oluşturulmuş olan komisyon marifetiyle 28.09.2011 tarih ve 102732 sayılı genelge gereğince, büro ve arazi incelemesi sonucunda uygun bulunmuştur. 10/07/2015


KOMİSYON


Hüseyin SARIKAYA
(Şube Müdürü)
Jeoloji Mühendisi


İrfan AKMAN
Jeoloji Mühendisi


Dilek Nuriye ŞENOL.
Jeofizik Mühendisi


Fikret KARALAR
Şb. Md. V. 3


Mustafa ORUÇ
Md. Yrd. V.

28.09.2011 tarih ve 102732 sayılı Genelge gereğince onanmıştır.



Deniz YILDIRIM
Jeofizik Müh.
10/07/2015


İLİ	AFYONKARAHİSAR
İLÇESİ	EMİRDAĞ
BELDE	--
KÖY/MAH.	Ümraniye
MEVKİİ	Kocaarkaç
PAFTA	1/1000 ölçekli 2 adet halihazır pafta; J26.D.10.C.3.C- J26.D.10.C.3.D
ADA	119
PARSEL	69
PLAN/RAPOR TÜRÜ ÖLÇEĞİ	1/1000 Ölçekli Uygulama İmar Planına Esas Jeolojik-Jeoteknik Etüt Raporu


Rapor içeriğindeki sondaj, laboratuvar, analiz vb. veri ve bilgilerin teknik sorumluluğu müellif mühendis/firmada (NG Jeoloji Mühendislik Müşavirlik Hizmetleri Firması; Demet BOZKURT KÖSE Jeo. Müh.- Gökhan Mühendislik Firması Gökhan TÜPLEK Jeof Müh) olmak üzere 28.09.2011 tarih ve 102732 sayılı genelge gereğince, büro ve arazi incelemesi sonucunda uygun bulunmuştur Ob./08/2015


KOMİSYON


Ferzan NIBAT
Jeoloji Mühendisi


Teoman KANTARCI
Jeoloji Mühendisi


Dilek Nuriye ŞENOL
Jeofizik Mühendisi



Fikret KARALAR
Şb. Md. V. Ş.


Mustafa ORUÇ
Md. Yrd. V.

28.09.2011 tarih ve 102732 sayılı Genelge gereğince onanmıştır.

ONAY


H. Vahit OKUMUŞER
Çevre ve Şehircilik İl Müdürü


Ob./08/2015


İL	Afyonkarahisar
İLÇESİ	Dazkırı
BELDE	--
KÖY/MAH.	Yüreğil Köyü
MEVKİİ	Dibekardı Mevkii
PAFTA	/1.000 ölçekli 1 adet, Afyonkarahisar-Dazkırı-Yüreğil Köyü [(M23-b-09-b-4-b)]
ADA	---
PARSEL	2979-2980 Parseller alanı olmak üzere toplam 45.600,00 m ² Büyüklüğündeki alan
PLAN/RAPOR TÜRÜ ÖLÇEĞİ	1/1000 ölçekli Uygulama İmar Planına Esas Jeolojik-Jeoteknik Etüt Raporu

Rapor içeriğindeki sondaj, laboratuvar, analiz vb. veri ve bilgilerin teknik sorumluluğu müellif mühendis/firmada (3DM Mühendislik Dan. İnş. Ltd Şti. firması; Bahattin BENZER Jeo. Müh.-Hasan AKMEŞE-Jeof Müh.) olmak üzere; Valilik Makamının (Çevre ve Şehircilik İl Müdürlüğü) 25.04.2015 tarih ve 2405 sayılı oluru ile oluşturulmuş olan komisyon marifetiyle 28.09.2011 tarih ve 102732 sayılı genelge gereğince, büro ve arazi incelemesi sonucunda uygun bulunmuştur.14/08/2015

KOMİSYON


Hüseyin SARIKAYA
(Şube Müdürü)
Jeoloji Mühendisi



İrfan AKMAN
Jeoloji Mühendisi


Dilek Nuriye ŞENOL
Jeofizik Mühendisi

Fikret KARALAR
Şb. Md.


Mustafa ERUÇ
Md. Yrd. V.

28.09.2011 tarih ve 102732 sayılı Genelge gereğince onanmıştır.


ONAY
H. Yahit OKUMUŞER
Çevre ve Şehircilik İl Müdürü V.
17/08/2015


İLÇESİ	MERKEZ
BELDE	--
KÖY/MAH.	SAHİPATA
MEVKİİ	--
PAFTA	1/1000 ölçekli 2adet halihazır pafta; K25.a.22.c4.b -K25.a.22.c.4.c
ADA	1211
PARSEL	10
PLAN/RAPOR TÜRÜ ÖLÇEĞİ	1 / 1000 Ölçekli Uygulama İmar Planına Esas Jeolojik-Jeoteknik Etüt Raporu

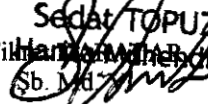
Rapor içeriğindeki sondaj, laboratuvar, analiz vb. veri ve bilgilerin teknik sorumluluğu müellif mühendis/firmada (YÜCEL Mühendislik Danışmanlık Firması ; Yücel KÜÇÜKÇEPEŞ Jeo. Müh. – Gökhan Mühendislik Firması ; Gökhan TÜPLEK Jeof. Müh) olmak üzere 28.09.2011 tarih ve 102732 sayılı genelge gereğince, büro ve arazi incelemesi sonucunda uygun bulunmuştur 10 / 08 / 2015

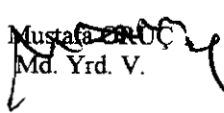

Hüseyin Barıkçı
Jeoloji Mühendisi

KOMİSYON


Teoman KANTARCI
Jeoloji Mühendisi


Dilek Nuriye ŞENOL
Jeofizik Mühendisi


Sedat TOPUZ
Fikih ve İktisadi Bilimler Uzmanı


Mustafa ÖZÜ
Md. Yrd. V.

28.09.2011 tarih ve 102732 sayılı Genelge gereğince onanmıştır.





10 / 08 / 2015


İLİ	AFYONKARAHİSAR
İLÇESİ	SİNANPAŞA
KÖYÜ	BULCA
MEVKİİ	-
PAFTA- ADA- PARSEL	3 NOLU KADASTRAL PAFTA İÇİNDE
PAFTA	1/1000 ölçekli 2 adet halihazır pafta; K-24-B-22-A-1-B ve K-24-B-22-A-1-C
PLAN/RAPOR TÜRÜ ÖLÇEĞİ	AFYONKARAHİSAR İLİ – SİNANPAŞA İLÇESİ - BULCA KÖYÜ 3 NOLU KADASTRO PAFTASI İÇERİSİNDE 98.926,00 m ² YÜZÖLÇÜMÜNE SAHİP ORTA VASIFLI MERA ARAZİSİNİN 1/1000 ÖLÇEKLİ UYGULAMA İMAR PLANINA ESAS JEOLOJİK JEOTEKNİK ETÜT RAPORU


Rapor içeriğindeki sondaj, laboratuvar, analiz vb. veri ve bilgilerin teknik sorumluluğu müellif mühendis/firmada (Jeoteknik Jeoloji Müh. Müş San.Tic. Ltd. Şti. firması; Selçuk ALTINTUĞ (Jeoloji Mühendisi) ve Hasan AKMEŞE (Jeofizik Mühendisi) olmak üzere Valilik Makamının (Çevre Şehircilik İl Müdürlüğü) 25.04.2015 tarih ve 2405 sayılı oluru ile oluşturulmuş olan komisyon marifetiyle 28.09.2011 tarih ve 102732 sayılı genelge gereğince,büro ve arazi incelemesi sonucunda uygun bulunmuştur..../.../2015

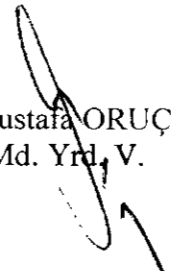
KOMİSYON


Hüseyin SARIKAYA
Şube Müdürü
(Jeoloji Mühendisi)


İrfan AKMAN
Jeoloji Mühendisi



Dilek N. ŞENOL
Jeofizik Mühendisi


Fikret KARALAR
Şb. Md. Yrd.


Mustafa ORUÇ
Md. Yrd. V.

28.09.2011 tarih ve 102732 sayılı Genelge gereğince onanmıştır.

ONAY


H. Vahit OKUMUŞER
Çevre ve Şehircilik İl Müdürü

..../.../2015

İLİ	Afyonkarahisar
İLÇESİ	Dinar
BELDE	
KÖY/MAH.	Gençali Köyü
MEVKİİ	Uzundere
PAFTA	1/1000 ölçekli 3 Adethalihazır pafta; M24-a-01-b-2-b , M24-a-02-a-1-a , M24-a-02-a-1-b)
ADA	--
PARSEL	1141-1144-1145-1146-1163-1166-1168
PLAN/RAPOR TÜRÜ ÖLÇEĞİ	1/1000 Ölçekli Uygulama- İmar Planına Esas Jeolojik-Jeoteknik Etüt Raporu

Rapor içeriğindeki sondaj, laboratuvar, analiz vb. veri ve bilgilerin teknik sorumluluğu müellif mühendis/firmada (Sonka Jeoloji Mühendislik; Onur KARAKUZU Jeo. Müh. ve Elvan ÇALIŞKAN JeofMüh) olmak üzere; Valilik Makamının (Çevre ve Şehircilik İl Müdürlüğü) 25.04.2015 tarih ve 2405 sayılı Oluru ile oluşturulmuş olan komisyon marifetiyle 28.09.2011 tarih ve 102732 sayılı genelge gereğince yapılmış olan büro ve arazi incelemesi sonucunda uygun bulunmuştur. 6/06/2015

KOMİSYON

Hüseyin SARIKAYA
Şube Müdürü
(Jeoloji Mühendisi)

İrfan AKMAN
Jeoloji Mühendisi

Dilek Nuriye ŞENOL
Jeofizik Mühendisi

Fikret KARALAR
Şb. Md. V.

Mustafa ORUÇ
Md. Yrd. V.

ONAY




H. Vahit OKUMUŞER
Çevre ve Şehircilik İl Müdürü

İLİ	Afyonkarahisar
İLÇESİ	Sandıklı
BELDE	
KÖY/MAH.	Reşadiye Köyü
MEVKİİ	-
PAFTA	1/1000 ölçekli 2 Adet halihazır pafta; L24-A-09A-2D ve L24-A-09A-2C.
ADA	-
PARSEL	6 parsel (183) 17
PLAN/RAPOR TÜRÜ ÖLÇEĞİ	1/1000 Ölçekli Uygulama İmar Planına Esas Jeolojik-Jeoteknik Etüt Raporu

Rapor içeriğindeki sondaj, laboratuvar, analiz vb. veri ve bilgilerin teknik sorumluluğu müellif mühendis/firmada firmada (Yüksel Jeoloji Ltd. Şti. firması; Hilmi Yüksel Jeoloji Müh, Gökhan TÜPLEK Jeofizik Müh) olmak üzere; Valilik Makamının (Çevre ve Şehircilik İl Müdürlüğü) 25.04.2015 tarih ve 2405 sayılı Oluru ile oluşturulmuş olan komisyon marifetiyle 28.09.2011 tarih ve 102732 sayılı genelge gereğince yapılmış olan büro ve arazi incelemesi sonucunda uygun bulunmuştur. 29.10/2015


KOMİSYON


Hüseyin SARIKAYA
Şube Müdürü
(Jeoloji Mühendisi)



İrfan AKMAN
Jeoloji Mühendisi


Dilek Nuriye ŞENOL
Jeofizik Mühendisi

Fikret KARALAR
Şb. Md. V.



Mustafa CRUÇ
Md. Yrd. V.



ONAY



H. Vali OKUMUŞER
Çevre ve Şehircilik İl Müdürü

İL	Afyonkarahisar
İLÇESİ	Merkez
BELDE	--
KÖY/MAH.	--
MEVKİİ	--
PAFTA	1/1000 ölçekli 18 Adet hali hazır pafta [(K25-A-17-C-1-D), (K25-A-17-C-4-A), (K25-A-17-C-1-C), (K25-A-17-D-2-C), (K25-A-17-D-2-D), (K25-A-17-D-3-A), (K25-A-17-D-3-B), (K25-A-17-D-3-C), (K25-A-17-D-3-D), (K25-A-17-D-4-A), (K25-A-17-D-4-B), (K25-A-17-D-4-C), (K25-A-17-D-4-D), (K25-A-22-A-1-B), (K25-A-22-A-2-A), (K25-A-22-A-2-B), (K25-A-22-A-2-C), (K25-A-22-A-2-D)]
ADA	---
PARSEL	Afyonkarahisar İli, Merkez İlçesi, Organize Sanayi Bölgesinde; Mevcut Organize Sanayi Bölgesinin Kuzeydoğusundaki Yaklaşık 262 Hektar Büyüklüğündeki (1 No lu Saha) Alan
PLAN/RAPOR TÜRÜ ÖLÇEĞİ	1/1000 ölçekli Uygulama İmar Planına Esas Jeolojik-Geoteknik Etüt Raporu

Rapor içeriğindeki sondaj, laboratuvar, analiz vb. veri ve bilgilerin teknik sorumluluğu müellif mühendis/firmada (3DM Mühendislik Dan. İnş. Ltd Şti. firması; Bahattin BENZER Jeo. Müh.-Deniz YILDIRIM Jeof. Müh.) olmak üzere 28.09.2011 tarih ve 102732 sayılı genelge gereğince, büro ve arazi incelemesi sonucunda uygun bulunmuştur. /03/2015


KOMİSYON


Ferzan NİBAT

Jeoloji Mühendisi



Teoman KANTARCI

Jeoloji Mühendisi


Dilek Nuriye ŞENOL

Jeofizik Mühendisi

Fikret KARALAR


Şb. Md. V.

Mustafa ORUÇ

Md. Yrd. V.

28.09.2011 tarih ve 102732 sayılı Genelge gereğince onanmıştır.



MİRİCİ YILDIRIM
Jeofizik Müh.
T.C. M. Ç. B. B.

İLİ	AFYONKARAHİSAR
İLÇESİ	İHSANİYE
BELDE	--
KÖY/MAH.	KADIMÜRSEL
MEVKİİ	SOĞUKPINAR
PAFTA	1/1000 ölçekli 2 adet halihazır pafta; J24-C-11-C-3-C – J24-C-11-C-3-D
ADA	-
PARSEL	1-5-6
PLAN/RAPOR TÜRÜ ÖLÇEĞİ	1/1000 Ölçekli Uygulama İmar Planına Esas Jeolojik-Jeoteknik Etüt Raporu

Rapor içeriğindeki sondaj, laboratuvar, analiz vb. veri ve bilgilerin teknik sorumluluğu müellif mühendis/firmada (DATA Yerbilimleri Müh. Prj. Müş. İnş. Taah. San. ve Tic. Ltd. Şti. firması; Ezgi KARAKÜLAH Jeo. Müh. – Burak YILDIRIM Jeof. Müh) olmak üzere 28.09.2011 tarih ve 102732 sayılı genelge gereğince, büro ve arazi incelemesi sonucunda uygun bulunmuştur. b./06/2015


KOMİSYON


Ferzan NİBAT

Jeoloji Mühendisi


Teoman KANTARCI

Jeoloji Mühendisi


Dilek Nuriye ŞENOL

Jeofizik Mühendisi


Fikret KARALAR


Şb. Md. M.


Mustafa ORUÇ

Md. Yrd. V.

28.09.2011 tarih ve 102732 sayılı Genelge gereğince onanmıştır.

ONAY



İLÇESİ	Merkez
BELDE	--
KÖY/MAH.	--
MEVKİİ	--
PAFTA	1/1000 ölçekli 4 Adet hali hazır pafta [(25-A-21-B-1-A), (25-A-21-B-1-B), (25-A-21-B-1-C) ve (25-A-21-B-1-D)]
ADA	---
PARSEL	Afyonkarahisar İli, Merkez İlçesi, Organize Sanayi Bölgesinde; Mevcut Organize Sanayi Bölgesinin Batısındaki yaklaşık 30 Hektar Büyüklüğündeki (2 Nolu Saha) O.S.B. Lojistik Merkez ve Sosyal Tesis alan
PLAN/RAPOR TÜRÜ ÖLÇEĞİ	1/1000 ölçekli Uygulama İmar Planına Esas Jeolojik- Jeoteknik Etüt Raporu

Rapor içeriğindeki sondaj, laboratuvar, analiz vb. veri ve bilgilerin teknik sorumluluğu müellif mühendis/firmada (3DM Mühendislik Dan. İnş. Ltd Şti. firması; Bahattin BENDİRKER Jeol. Müh.-Deniz YILDIRIM Jeof. Müh.) olmak üzere 28.09.2011 tarih ve 102732 sayılı genelge gereğince, büro ve arazi incelemesi sonucunda uygun bulunmuştur. 19/02/2015


KOMİSYON


Ferzan NİBAT

Jeoloji Mühendisi


Teoman KANTARCI

Jeoloji Mühendisi


Dilek Nuriye ŞENOL

Jeofizik Mühendisi

Fikret KARALAN


Şb.

Mustafa ORUÇ

Md. Yrd. V.

28.09.2011 tarih ve 102732 sayılı Genelge gereğince onanmıştır.

O N A Y



H. Vahit OKUMUŞER
Çevre ve Şehircilik İl Müdürü, V.
19/02/2015

19/02/2015
19/02/2015
19/02/2015

İLÇESİ	Merkez
BELDE	--
KÖY/MAH.	--
MEVKİİ	--
PAFTA	1/1000 ölçekli 3 Adet hali hazır pafta, [(K25-A-22-A-3-C), (K25-A-22-A-3-D) ve (K25-A-22-D-2-B)]
ADA	---
PARSEL	Afyonkarahisar İli, Merkez İlçesi, Organize Sanayi Bölgesinde; Mevcut Organize Sanayi Bölgesinin Güneyindeki yaklaşık 13 Hektar Büyüklüğündeki (3 No lu Saha) Alan
PLAN/RAPOR TÜRÜ ÖLÇEĞİ	1/1000 ölçekli Uygulama İmar Planına Esas Jeolojik- Jeoteknik Etüt Raporu


Rapor içeriğindeki sondaj, laboratuvar, analiz vb. veri ve bilgilerin teknik sorumluluğu müellif mühendis/firmada (3DM Mühendislik Dan. İnş. Ltd Şti. firması; Bahattin BENZER Jeo. Müh.-Deniz YILDIRIM Jeof. Müh.) olmak üzere 28.09.2011 tarih ve 102732 sayılı genelge gereğince, büro ve arazi incelemesi sonucunda uygun bulunmuştur. 15/02/2015


KOMİSYON

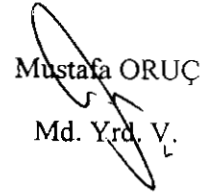

Ferzan NİBÂT

Jeoloji Mühendisi


Tecrühan KANTARCI
Jeoloji Mühendisi


Dilek Nuriye ŞENOL
Jeofizik Mühendisi

Fikret KARALAR
Şb. Müh.


Mustafa ORUÇ
Md. Yrd. V.


28.09.2011 tarih ve 102732 sayılı Genelge gereğince onanmıştır.

O N A Y

H. Vahit OKUMUŞEK
Çevre ve Şehircilik İl Müdürü V.

15/02/2015

Deniz YILDIRIM
Jeofizik Müh.
15/02/2015

İLİ	Afyonkarahisar
İLÇESİ	Sandıklı
BELDE	--
KÖY/MAH.	Yunus Emre Mah.
MEVKİİ	Tepealtı Mevkii
PAFTA	1/1.000 ölçekli 4 adet, Afyonkarahisar-Sandıklı-Yeniçay [(L24-A-10-C-1-B), (L24-A-10-C-1-C), (L24-A-10-C-2-A) ve (L24-A-10-C-2-D)]
PARSEL	842 ve 1520
PLAN/RAPOR TÜRÜ ÖLÇEĞİ	Tavukçuluk ve Pastörize Yumurta Entegre Tesisi İle Biogaz ve Enerji Üretim Tesisi Amaçlı 1/1000 Ölçekli Uygulama İmar Planına Esas Jeolojik-Jeoteknik Etüt Raporu

Rapor içeriğindeki sondaj, laboratuvar, analiz vb. veri ve bilgilerin teknik sorumluluğu müellif mühendis/firmada (3DM Mühendislik Dan. İnş. Ltd Şti. firması; Bahattin BENZER Jeo. Müh. – Gökhan TÜPLEK Jeof. Müh.) olmak üzere 28.09.2011 tarih ve 102732 sayılı genelge gereğince, büro ve arazi incelemesi sonucunda uygun bulunmuştur. 7/04/2015

KOMİSYON

Teoman Kantarcı
Jeolojik Mühendisi

Sabri Nümer
Jeoloji Mühendisi

Dilek Nuriye ŞENOL
Jeofizik Mühendisi

Fikret KARALIR
Şb. Müh.

Mustafa ORUÇ
Md. Yard. V.

28.09.2011 tarih ve 102732 sayılı Genelge gereğince onanmıştır.

O N A Y

H. Vahit OKUMUŞER
Çevre ve Şehircilik Müdürü V.
10/04/2015

İLİ	AFYONKARAHİSAR
İLÇESİ	SANDIKLI
MAHALLESİ	ÇAKIR MAH.
MEVKİİ	TAHTAKÖPRÜ MEVKİİ
PAFTA- ADA- PARSEL	23 PAFTA- 92 ADA, 15-16-17-22-23-193 PARSEL
PAFTA	1/1000 ölçekli 2 adet halihazır pafta; L24-A-05-C-3-A ve L24-A-05-C-3-D
PLAN/RAPOR TÜRÜ ÖLÇEĞİ	TÜRKİYE ELEKTRİK İLETİM A.Ş (TEİAŞ) "154 KV SANDIKLI TRAFİKO MERKEZİ ALANININ 1/1.000 ÖLÇEKLİ UYGULAMA İMAR PLANINA ESAS JEOLOJİK – JEOTEKNİK ETÜT RAPORU

Rapor içeriğindeki sondaj, laboratuvar, analiz vb. veri ve bilgilerin teknik sorumluluğu müellif mühendis/firmada (Jeoteknik Jeoloji Müh. Müş. San.Tic. Ltd. Şti. firması; Selçuk ALTINTUĞ (Jeoloji Müh) ve Hasan AKMEŞE (Jeofizik Müh) olmak üzere 28.09.2011 tarih ve 102732 sayılı genelge gereğince,büro ve arazi incelemesi sonucunda uygun bulunmuştur..../.../2015

KOMİSYON

Sabriye TÜMER
Jeoloji Mühendisi

Teoman KANTARCI
Jeoloji Yük.Mühendisi

Dilek N. ŞENOL
Jeofizik Mühendisi

Sedat TOPUZ
Harita Mühendisi

Fikret KARALAR
Şb. Md. V.

Mustafa OKUÇ
Md. Yrd. V.

28.09.2011 tarih ve 102732 sayılı Genelge gereğince onanmıştır.

ONAY

H. Yalın OKUMÜŞER
Çevre ve Şehircilik İl Müdürü



15.../.../2015
BİM

İLÇESİ	SANDIKLI
MAHALLESİ	ÇAKIR MAH.
MEVKİİ	TAHTAKÖPRÜ MEVKİİ
PAFTA- ADA- PARSEL	23 PAFTA- 92 ADA, 15-16-17-22-23-193 PARSEL
PAFTA	1/1000 ölçekli 2 adet halihazır pafta; L24-A-05-C-3-A ve L24-A-05-C-3-D
PLAN/RAPOR TÜRÜ ÖLÇEĞİ	TÜRKİYE ELEKTRİK İLETİM A.Ş (TEİAŞ) "154 KV SANDIKLI TRAFİKO MERKEZİ ALANININ 1/1.000 ÖLÇEKLİ UYGULAMA İMAR PLANINA ESAS JEOLJİK – JEOTEKNİK ETÜT RAPORU

Rapor içeriğindeki sondaj, laboratuvar, analiz vb. veri ve bilgilerin teknik sorumluluğu müellif mühendis/firmada (Jeoteknik Jeoloji Müh. Müş San.Tic. Ltd. Şti. firması; Selçuk ALTINTUĞ (Jeoloji Müh) ve Hasan AKMEŞE (Jeofizik Müh) olmak üzere 28.09.2011 tarih ve 102732 sayılı genelge gereğince,büro ve arazi incelemesi sonucunda uygun bulunmuştur..../.../2015

KOMİSYON

Sabriye TÜMER
Jeoloji Mühendisi

Teoman KANTARCI
Jeoloji Yük.Mühendisi

Dilek N. ŞENOL
Jeofizik Mühendisi

Sedat TOPUZ
Harita Mühendisi

Fikret KARALAR
Şb. Md. V.

Mustafa ORJIC
Md. Md. V. 7.

28.09.2011 tarih ve 102732 sayılı Genelge gereğince onanmıştır.

ONAY



H. Vahit KUMLUŞER
Çevre ve Şehircilik İl Müdürü

.../.../15

İLİ	AFYONKARAHİSAR
İLÇESİ	DİNAR
BELDE	--
KÖY/MAH.	HAYDARLI
MEVKİİ	AKGEDİK
PAFTA	1/1000 ölçekli 2 adet halihazır pafta; L24-B-23-C-3-B - L24-B-24-D-4-A
ADA	-
PARSEL	854
PLAN/RAPOR TÜRÜ ÖLÇEĞİ	1/1000 Ölçekli Uygulama İmar Planına Esas Jeolojik-Jeoteknik Etüt Raporu

Rapor içeriğindeki sondaj, laboratuvar, analiz vb. veri ve bilgilerin teknik sorumluluğu müellif mühendis/firmada (DATA Yerbilimleri Müh. Proj. Müş. İnş. Taah. San. ve Tic. Ltd. Şti. firması; Ezgi KARAKÜLAH Jeo. Müh. – Burak YILDIRIM Jeof. Müh) olmak üzere 28.09.2011 tarih ve 102732 sayılı genelge gereğince, büro ve arazi incelemesi sonucunda uygun bulunmuştur.27/04/2015

KOMİSYON

Sabriye NİBAT
Jeolojik Müh.

Ferzan NİBAT

Jeoloji Mühendisi

Teoman KANTARCI

Jeofizik Mühendisi

Dilek Nuriye ŞENOL

Jeofizik Mühendisi

Fikret KARALAR

Sb. M. KARALAR

Mustafa ÇUBUÇ

Md. Yrd. V.

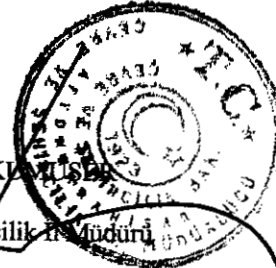
28.09.2011 tarih ve 102732 sayılı Genelge gereğince onanmıştır.

ONAY

H. Vahit OKUMUŞ

Çevre ve Şehircilik İl Müdürü

29/04/2015



İLİ	AFYONKARAHİSAR
İLÇESİ	DİNAR
BELDE	--
KÖY/MAH.	HAYDARLI
MEVKİİ	AKGEDİK
PAFTA	1/1000 ölçekli 2 adet halihazır pafta; L24-B-23-C-3-B – L24-B-24-D-4-A
ADA	-
PARSEL	854
PLAN/RAPOR TÜRÜ ÖLÇEĞİ	1/1000 Ölçekli Uygulama İmar Planına Esas Jeolojik-Jeoteknik Etüt Raporu

Rapor içeriğindeki sondaj, laboratuvar, analiz vb. veri ve bilgilerin teknik sorumluluğu müellif mühendis/firmada (DATA Yerbilimleri Müh. Prj. Müş. İnş. Taah. San. ve Tic. Ltd. Şti firması; Ezgi KARAKÜLAH Jeo. Müh. – Burak YILDIRIM Jeof. Müh) olmak üzere 28.09.2011 tarih ve 102732 sayılı genelge gereğince, büro ve arazi incelemesi sonucunda uygun bulunmuştur. 27/04/2015

Sabriye TÜMEL

Geo. Müh.

Ferzan NİBAT Y.

Jeoloji Mühendisi

KOMİSYON

Teoman KANTARCI

Jeoloji Mühendisi

Dilek Nuriye ŞENOL

Jeofizik Mühendisi

Fikret KARALAR

Şb. Müh.

Mustafa ÖRUÇ

Md. Yft. V.

28.09.2011 tarih ve 102732 sayılı Genelge gereğince onanmıştır.

ONAY

H. Vahit ÖZMUSLU

Çevre ve Şehircilik İl Müdürü

29.04/2015



İL	AFYONKARAHİSAR
İLÇE	ÇAY
BELDE	-
KÖY/MAH	-
MEVKİİ	-
PAFTA	1/5000 ÖLÇEKLİ 9 ADET K26D11B, K26D11D, K26D11C, K26D12D, K25C20A, K25C20B, K26D16A, K26D16B, K26D17A ve 80 ADET 1/1000 ÖLÇEKLİ SAYISAL HALİHAZIR HARİTADA SINIRLARI BELİRTİLEN ALAN
ADA	-
PARSEL	-

ARAZİ KONTROL MÜHENDİSLERİ

Rapor içeriğindeki sondaj, laboratuvar, analiz vb veriler ve bilgilerin teknik sorumluluğu müellif mühendis/firmaya aittir.

Ayşe Çaglayan
Ayşe ÇAGLAYAN
Jeoloji Yük. Mühendisi

Hafize Çebi
Hafize ÇEBİ
Jeofizik Mühendisi

RAPOR İNCELEME KOMİSYONU

Erdal Çakır
Erdal ÇAKIR
Jeofizik Mühendisi

Sami Ercan
Sami ERCAN
Jeoloji Mühendisi

Yasir Aksoy
Yasir AKSOY
Jeoloji Mühendisi

Mustafa Aktan
Mustafa AKTAN
Jeoloji Mühendisi

Yasir Aksoy
Yasir AKSOY
Jeoloji Mühendisi

648 sayılı Kanun Hükmünde Kararname ile değişik 644 sayılı Kanun Hükmünde Kararnamenin 7. maddesinin 1. fıkrasının (d) bendi ile 28.09.2011 gün ve 102732 sayılı genelge gereğince onanmıştır.

13.08/2015

Cahit Kocaman
Cahit KOCCAMAN

Yerbilimsel Etüt Dairesi Başkanı

14.08/2015

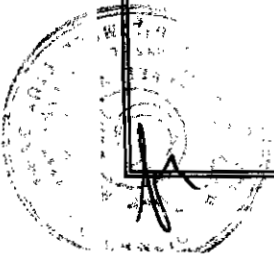
Dr. Haluk Vilgin
Dr. Haluk VILGIN
Genel Müdür Yardımcısı

Mustafa Ali Erol
Mustafa Ali EROL
Sube Müdürü V.

ONAY

14.8/2015

Erdal Kayapınar
Erdal KAYAPINAR
Genel Müdür



İL	: AFYONKARAHİSAR
İLÇE	: MERKEZ
MAH.	: ÇAKIR MAHALLESİ
MEVKİİ	:
PAFTA	: K24B25A
ADA	: 165
PARSEL	: 1

ARAZİ KONTROL MÜHENDİSLERİ

Rapor içeriğindeki sondaj, laboratuvar, analiz vb veri ve bilgilerin teknik sorumluluğu müellif mühendis/firmaya aittir.



Müjdat YAMAN
Jeolojik Mühendisi

RAPOR İNCELEME KOMİSYONU

İnan YASAR
Jeoloji Mühendisi

Sami ERCAN
Jeoloji Mühendisi

Solcan Elitke ÖZTÜRK
Jeolojik Müh.

Mutlu
Jeoloji Mühendisi

Özgür ÖZGE
Jeoloji Mühendisi

648 sayılı Kanun Hükmünde Kararname ile değişik 644 sayılı Kanun Hükmünde Kararnamenin 7. maddesinin 1. fıkrasının (d) bendi ile 28.09.2011 gün ve 102732 sayılı genelge gereğince onanmıştır.

01.02.2015
Cahit KOCAMAN
Yer Bilimsel Etüt
Dairesi Başkanı
Yerbilimsel Etüt Daj. Bak

02.02.2015
Dr. Haluk BİLGİN
Genel Müdür Yardımcısı



Erdal KAYAPINAR
Genel Müdür

