



İLİ	Afyonkarahisar
İLÇESİ	Çay
KÖYÜ	Akkonak
PAFTA	1/1.000 ölçekli 6 adet, Afyonkarahisar-Çay-Akkonak [(K-25-22-C-2-C), (K-25-22-C-2-D), (K-25-22-C-3-A), (K-25-22-C-3-B), (K-25-22-C-3-C), (K-25-22-C-3-D)]
PARSELLER	4577
ALAN	444.738,61 m ²
PLAN/RAPOR TÜRÜ ÖLÇEĞİ	Güneş Enerji Santral Tesisi amaçlı 1/1000 ölçekli Uygulama İmar Esas Jeolojik-Jeoteknik Etüt Raporu

Rapor içeriğindeki sondaj, laboratuvar, analiz vb. veri ve bilgilerin teknik sorumluluğu müellif firmada/mühendis (3DM Mühendislik Dan. İnş. Ltd Şti. firması; Bahattin BENZER Jeo. Müh.–Hasan AKMEŞE Jeof. Müh.) olmak üzere 28.09.2011 tarih ve 102732 sayılı genelge gereğince, büro ve arazi incelemesi sonucunda uygun bulunmuştur.02/01/2018


Mustafa Murat ŞENOCAK
Jeoloji Mühendisi


KOMİSYON

Teoman KANTARCI
Jeolojik Y. Mühendisi


Dilek Nuriye ŞENOL
Jeofizik Mühendisi

Fikret KARALAR

Şb. Md. V.




Mustafa ORUÇ
Md. Yrd. V.

28.09.2011 tarih ve 102732 sayılı Genelge gereğince onanmıştır.

ONAY

H. Vahit OKUMUŞER
Çevre ve Şehircilik İl Müdürü V.




İLİ	AFYONKARAHİSAR
İLÇESİ	İHSANİYE
MAHALLE	YUKARITANDIR
MEVKİİ	-
PAFTA- ADA- PARSEL	K24B09C PAFTA 129 ADA 20 PARSEL
PAFTA	1/1000 ölçekli 2ad. Hâlihazır pafta; K24B09C4D VE K24B09C 4C Afyonkarahisar-İhsaniye -Yukarıtandır.
PLAN/RAPOR TÜRÜ ÖLÇEĞİ	YUKARITANDIR KÖYÜ TARIM VE HAYVANCILIK TESİS ALANI'NA AİT ALANIN 1/1.000 ÖLÇEKLİ UYGULAMA İMAR PLANINA ESAS JEOLOJİK JEOTEKNİK ETÜT RAPORU


Rapor içeriğindeki sondaj, laboratuvar, analiz vb. veri ve bilgilerin teknik sorumluluğu mütevellif mühendis/firma (Çengelci Jeoloji firması; Rahman ÇENGELCİ-Jeoloji Müh) ve Gökhan TÜPLEK (Jeofizik Müh) olmak üzere 28.09.2011 tarih ve 102732 sayılı genelge gereğince büro ve arazi incelemesi sonucunda uygun bulunmuştur.


KOMİSYON


Mustafa Murat ŞENOCAK
Jeoloji Mühendisi


Teoman KANTARCI
Jeoloji Mük. Mühendisi


Dilek N. ŞENOL
Jeofizik Mühendisi


Fikret KARALAR
Şb. M. V.


Mustafa ORUÇ
Md. Yrd. V.

28.09.2011 tarih ve 102732 sayılı Genelge gereğince onanmıştır.


ONAY


H. Vahit OKUMUŞER
Çevre ve Şehircilik İl Müdürü
2018

İLİ	Afyonkarahisar
İLÇESİ	Evciler
MAHALLE	Merkez
PAFTA	1/1.000 ölçekli 2 adet, Afyonkarahisar, Evciler, Merkez [(L23-c-23-b-1-c) ve (L23-c-23-b-3-b)]
ADA	0 ve 140
PARSELLER	12118 ve 1
ALAN	7.370,07 m ²
PLAN/RAPOR TÜRÜ ÖLÇEĞİ	Plan Tadilatı amaçlı 1/1000 ölçekli Uygulama İmar Esas Jeolojik-Jeoteknik Etüt Raporu


Rapor içeriğindeki sondaj, laboratuvar, analiz vb. veri ve bilgilerin teknik sorumluluğu müellif firmada/mühendis (3DM Mühendislik Dan. İnş. Ltd Şti. firması; Bahattin BENZER Jeo. Müh.-Hasan AKMEŞE Jeof. Müh.) olmak üzere 28.09.2011 tarih ve 102732 sayılı genelge gereğince, büro ve arazi incelemesi sonucunda uygun bulunmuştur. 28/02/2018

KOMİSYON


Mustafa Murat ŞENOCAK
Jeoloji Mühendisi


Teoman KANTARCI
Jeoloji Mühendisi



Dilek Nuriye ŞENOL
Jeofizik Mühendisi

Fikret KARALAR
Şb. Md. V.


Mustafa ORUÇ
Md. Yrd. V.


28.09.2011 tarih ve 102732 sayılı Genelge gereğince onanmıştır.


ONAY

H. Valiit OKUMUŞER
Çevre ve Şehircilik İl Müdürü V.



İLİ	AFYONKARAHİSAR
İLÇESİ	SİNANPAŞA
MAHALLE	TAŞOLUK
MEVKİİ	-
PAFTA- ADA- PARSEL	K24C11B3 PAFTA 466 ADA 2-3 PARSEL
PAFTA	1/1000 ölçekli 2ad. Hâlihazır pafta; K24C11B3B VE K24C11B3C Afyonkarahisar-Sinanpaşa -Taşoluk.
PLAN/RAPOR TÜRÜ ÖLÇEĞİ	TAŞOLUK KÖYÜ AKARYAKIT,SARJ VE SERVİS İSTASYONU ALANI'NA AİT ALANIN 1/1.000 ÖLÇEKLİ UYGULAMA İMAR PLANINA ESAS JEOLJİK JEOTEKNİK ETÜT RAPORU


Rapor içeriğindeki sondaj, laboratuvar, analiz vb. veri ve bilgilerin teknik sorumluluğu müellif mühendis/firma (Çengelci Jeoloji firması; Rahman ÇENGELCİ-Jeoloji Müh) ve Gökhan TÜPLEK (Jeofizik Müh) olmak üzere 28.09.2011 tarih ve 102732 sayılı genelge gereğince büro ve arazi incelemesi sonucunda uygun bulunmuştur.


KOMİSYON


Mustafa Murat ŞENOCAK
Jeoloji Mühendisi


Teoman KANTARCI
Jeoloji Mühendisi



Dilek N. ŞENOL
Jeofizik Mühendisi


Fikret KARALAR
Şb. Md. V.


Mustafa ORUÇ
Md. Yrd. V.

28.09.2011 tarih ve 102732 sayılı Genelge gereğince onanmıştır.





H. Yahit OKUMUSER
Çevre ve Şehircilik İl Müdürü

28.09.2011

İLİ	AFYONKARAHİSAR
İLÇESİ	MERKEZ
MAHALLESİ	ERENLER
MEVKİİ	-
PAFTA- ADA- PARSEL	K25A16C2A PAFTA, 155 ADA, 85 PARSEL
PAFTA	1/1000 ölçekli 3 adet halihazır pafta; 25-A-16-B-3-D, 25-A-16-B-4-B, 25-A-16-B-4-C
PLAN/RAPOR TÜRÜ ÖLÇEĞİ	AFYONKARAHİSAR İLİ - MERKEZ İLÇESİ - ERENLER MAHALLESİ - 206.076,59 m ² YÜZÖLÇÜMÜNE SAHİP ÖĞRENCİ YURDU AMAÇLI ALANIN 1/1000 ÖLÇEKLİ UYGULAMA İMAR PLANINA ESAS JEOLOJİK - JEOTEKNİK ETÜT RAPORU

Rapor içeriğindeki sondaj, laboratuvar, analiz vb. veri ve bilgilerin teknik sorumluluğu müellif mühendis/firmada (Jeoteknik Jeoloji Müh. Müş. San.Tic. Ltd. Şti. firması; Selçuk ALTINTUĞ (Jeoloji Mühendisi) ve Gökhan TÜPLEK (Jeofizik Mühendisi) olmak üzere; Valilik Makamının (Çevre Şehircilik İl Müdürlüğü) 25.04.2015 tarih ve 2405 sayılı oluru ile oluşturulmuş olan komisyon marifetiyle 28.09.2011 tarih ve 102732 sayılı genelge gereğince,büro ve arazi incelemesi sonucunda uygun bulunmuştur./2018


İRFAN AKMAN
Jeoloji Mühendisi

KOMİSYON
Teoman KANTARCI
Jeoloji Yrk. Mühendisi


Dilek N. ŞENOL
Jeofizik Mühendisi

Fikret KARALAR
Şb. Md. V.

Mustafa ÖZTÜRK
Md. Yrd. V.

28.09.2011 tarih ve 102732 sayılı Genelge gereğince onanmıştır.

ONAY





27/2/2018


İLİ	Afyonkarahisar
İLÇESİ	Merkez
KÖYÜ	Köprülü
PAFTA	1/1.000 ölçekli 2 adet, Afyonkarahisar-Merkez-Köprülü [(K24-b-18-c-2-b) ve (K24-b-19-d-1-a)]
ADA	117
PARSELLER	5,6,7,43
ALAN	91.816,00 m ²
PLAN/RAPOR TÜRÜ ÖLÇEĞİ	Teknolojik Sera Tesisi amaçlı 1/1000 ölçekli Uygulama İmar Esas Jeolojik- Jeoteknik Etüt Raporu

Rapor içeriğindeki sondaj, laboratuvar, analiz vb. veri ve bilgilerin teknik sorumluluğu müellif firmada/mühendis (3DM Mühendislik Dan. İnş. Ltd Şti. firması; Bahattin BENZER Jeo. Müh.–Hasan AKMEŞE Jeof. Müh.) olmak üzere 28.09.2011 tarih ve 102732 sayılı genelge gereğince, büro ve arazi incelemesi sonucunda uygun bulunmuştur. 06/04/2018

KOMİSYON


Mustafa Murat ŞENOCAK
Jeoloji Mühendisi


Teoman KANTARCI
Jeoloji Y. Mühendisi


Dilek Nuriye ŞENOL
Jeofizik Mühendisi

Fikret KARALAR

Şb. Md. V.

Mustafa ORUÇ

Md. Yrd. V.

28.09.2011 tarih ve 102732 sayılı Genelge gereğince onanmıştır.

ONAY

H. Vahit OKUMUŞER

Cevre ve Şehircilik İl Müdürü V.



İL	: AFYONKARAHİSAR
İLÇE	: SANDIKLI
BELDE	: -
KÖY/MAH	: KOÇİSAR KÖYÜ
MEVKİİ	:
PAFTA	: 2 ADET 1/1000 ÖLÇEKLİ L24A04C3C - L24A04C3D PAFTA SINIRLARINDA BELİRTİLEN ALAN
ADA	: 132
PARSEL	: 49-50-51

ARAZİ KONTROL MÜHENDİSLERİ

Rapor içeriğindeki sondaj, laboratuvar, analiz vb veri ve bilgilerin teknik sorumluluğu müteallif mühendis/firmaya aittir.

[Signature]
Yasin AKSOY
Jeoloji Mühendisi

[Signature]
Selahattin KURT
Jeofizik Mühendisi

RAPOR İNCELEME KOMİSYONU

[Signature]
N. Selin
Yer Bilimsel Etüt Mühendisi

[Signature]
Y. Erdal KAYAPINAR
Genel Müdür

[Signature]
Hidayet UYSAL
Genel Müdür Yardımcısı V.

[Signature]

[Signature]

648 sayılı Kanun Hükmünde Kararname ile değişik 644 sayılı Kanun Hükmünde Kararnamenin 7. maddesinin 1. fıkrasının (d) bendi ile 28.09.2011 gün ve 102732 sayılı genelge gereğince onanmıştır.

16.1.03./2018

[Signature]
Cahit KOCAMAN
Yerbilimsel Etüt Dai.Bşk.

...../...../2018

[Signature]
Hidayet UYSAL
Genel Müdür Yardımcısı V.

[Signature]


ESRA GİBİDİR
Esra Ezgi BAKSI
Şube Müdürü V.



[Signature]
Y. Erdal KAYAPINAR
Genel Müdür

İLİ	AFYONKARAHİSAR
İLÇESİ	MERKEZ-IŞIKLAR
KÖYÜ	IŞIKLAR KASABASI
MEVKİİ	-
PAFTA- ADA- PARSEL	1335 PARSEL
PAFTA	1/1000 ölçekli 2 adet halihazır pafta; K25D15B-1A, K25D15B-1D
PLAN/RAPOR TÜRÜ ÖLÇEĞİ	AFYONKARAHİSAR İLİ – MERKEZ İLÇESİ – IŞIKLAR KASABASI – SARILAR SOLAR ENERJİ İNŞAAT TURİZM SAN. TİC. LTD. ŞTİ.'YE AİT 18.000 m ² YÜZÖLÇÜMÜNE SAHİP GÜNEŞ ENERJİSİNE DAYALI LİSANSIZ ELEKTRİK ÜRETİM TESİSİ AMAÇLI ALANIN 1/1000 ÖLÇEKLİ UYGULAMA İMAR PLANINA ESAS JEOLojİK – JEOTEKNİK ETÜT RAPORU


Rapor içeriğindeki sondaj, laboratuvar, analiz vb. veri ve bilgilerin teknik sorumluluğu müellif mühendis/firmada (BENZER MÜHENDİSLİK firması; Mehmet BENZER (Jeoloji Mühendisi) ve Gökhan TÜPLEK (Jeofizik Mühendisi) olmak üzere; Valilik Makamının (Çevre Şehircilik İl Müdürlüğü) 25.04.2015 tarih ve 2405 sayılı oluru ile oluşturulmuş olan komisyon marifetiyle 28.09.2011 tarih ve 102732 sayılı genelge gereğince büro ve arazi incelemesi sonucunda uygun bulunmuştur.../.../2017



Mustafa Murat ŞENOCAK
Jeoloji Mühendisi

KOMİSYON


Teoman KANTARCI
Jeoloji Mühendisi



Dilek N. ŞENOL
Jeofizik Mühendisi


Fikret KARALAR
Şb. Md. V.


Mustafa ORUÇ
Md. Yrd. V.

28.09.2011 tarih ve 102732 sayılı Genelge gereğince onanmıştır.

ONAY



İLİ	Afyonkarahisar
İLÇESİ	Bolvadin
BELDE	-
KÖY/MAH.	Kurucaova Köyü
MEVKİİ	Üçtepe Mevkii
PAFTA	1/1000 ölçekli 1 adet halihazır pafta; Afyonkarahisar-Bolvadin-Kurucaova K25c-04c-3a
ADA	112
PARSEL	29 parsel
PLAN/RAPOR TÜRÜ ÖLÇEĞİ	1/1000 ölçekli Uygulama İmar Planına Esas Jeolojik-Jeoteknik Etüt Raporu

Rapor içeriğindeki sondaj, laboratuvar, analiz vb. veri ve bilgilerin teknik sorumluluğu müellif mühendis/firmada (Yüksel Jeoloji Ltd. Şti. firması; Hilmi Yüksel Jeoloji Müh Gökhan TÜPLEK Jeofizik Müh) olmak üzere 28.09.2011 tarih ve 102732 sayılı genelge gereğince, büro ve arazi incelemesi sonucunda uygun bulunmuştur 02.10/2018

KOMİSYON


Mustafa Murat ŞENOCAK
Jeoloji Mühendisi


Teoman KANTARCI
Jeoloji Mühendisi


Dilek Nuriye ŞENOL
Jeofizik Mühendisi

Fikret KARALAR
Şb. Md. V.

Mustafa ORUÇ
Md. Md. V.

28.09.2011 tarih ve 102732 sayılı Genelge gereğince onanmıştır.

ONAY

H. Vahit OKUMUSLU

Çevre ve Şehircilik İl Müdürü

02.10/2018



İLİ	AFYONKARAHİSAR
İLÇESİ	SANDIKLI
MAHALLE	ÇİĞİLTEPE
MEVKİİ	-
PAFTA- ADA- PARSEL	K24C11D32 ² K24C11D PAFTA 3396-3398 PARSEL
PAFTA	1/1000 ölçekli 1 ad. Hâlihazır pafta; K24C11D Afyonkarahisar-Çiğiltepe-Sandıklı ^{K24C11D32} ²
PLAN/RAPOR TÜRÜ ÖLÇEĞİ	ÇİĞİLTEPE KÖYÜ KONUT DIŞI KENTSEL ÇALIŞMA ALANI'NA AİT ALANIN 1/1.000 ÖLÇEKLİ UYGULAMA İMAR PLANINA ESAS JEOLOJİK JEOTEKNİK ETÜT RAPORU

Rapor içeriğindeki sondaj, laboratuvar, analiz vb. veri ve bilgilerin teknik sorumluluğu müellif mühendis/firma (Çengelci Jeoloji firması; Rahman ÇENGELCİ-Jeoloji Müh) ve Gökhan TÜPLEK (Jeofizik Müh) olmak üzere 28.09.2011 tarih ve 102732 sayılı genelge gereğince büro ve arazi incelemesi sonucunda uygun bulunmuştur.


KOMİSYON



Mustafa Murat ŞENOCAK
Jeoloji Mühendisi



Teoman KANTARCI
Jeoloji Mük. Mühendisi




Dilek N. ŞENOL
Jeofizik Mühendisi

Fikret KARALAR
Şb. Md. V.



Mustafa ORUÇ
Md. Yrd. V.




28.09.2011 tarih ve 102732 sayılı Genelge gereğince onanmıştır.

ONAY




H. Vahit OKUMÜSER
Çevre ve Şehircilik II Müdürü


30.10.2018

 T.C. ÇEVRE VE ŞEHİRCİLİK BAKANLIĞI	İLİ	AFYONKARAHİSAR
	İLÇESİ	BAŞMAKÇI
	BELDE	
	KÖY/MAH.	MERKEZ/BAŞMAKÇI
	MEVKİİ	
	PAFTA	1/1000 ölçekli 2 adet halihazır pafta; M23.B.10.C.4.C ile M23.B.10.C.4.D
	ADA	-
	PARSEL	13409
	PLAN/RAPOR TÜRÜ ÖLÇEĞİ	1/1000 Ölçekli Uygulama İmar Planına Esas Jeolojik- Jeoteknik Etüt Raporu

Rapor içeriğindeki sondaj, laboratuvar, analiz vb. veri ve bilgilerin teknik sorumluluğu müellif mühendis/firmada (Hilal Jeoloji Mühendislik firması; Hilal ARIOL ERBAŞ Jeoloji Mühendisi – Gökhan Mühendislik firması Gökhan TÜPLEK Jeofizik Mühendisi) olmak üzere 28.09.2011 tarih ve 102732 sayılı genelge gereğince, büro ve arazi incelemesi sonucunda uygun bulunmuştur. 24.10.2018


 Mustafa Murat ŞENOCAK
 Jeoloji Mühendisi


KOMİSYON
 Teoman KANTARCI
 Jeoloji Mük. Mühendisi


 Dilek Nuriye ŞENOL
 Jeofizik Mühendisi

Fikret KARALAR
 Şb. Md. V.

Mustafa ORUÇ
 Md. Yrd. V.

28.09.2011 tarih ve 102732 sayılı Genelge gereğince onanmıştır.



**T.C.
ÇEVRE VE ŞEHİRCİLİK
BAKANLIĞI**


İli: Afyonkarahisar
İlçesi: Çay
Belde/Koy/Mah/Mevki: Devederesi Koyu
Pafta: 1/1000 ölçekli 2 Adet halihazır pafta: L25-B-03-A-1-B ve
L25-B-03-A-1-C
Ada: -


Parsel: 1458, 1460, 1555 ve 1557
Yüzölçümü: 28 743,00 m²
Plan Türü, Ölçeği 1/1000 Ölçekli Uygulama İmar Planına Esas
Jeolojik-Jeoteknik Etüt Raporu Eki.

Rapor içeriğindeki sondaj, laboratuvar, analiz vb. veri ve
bilgilerin teknik sorumluluğu müellif mühendis/firmada (Yazıcılar
jeoloji mühendislik, İhsan Yazıcı, Jeo Müh - Gökhan Tüplek, Jeof
Müh sorumluluğunda) olmak üzere 28.09.2011 tarih ve 102732
sayılı genelge gereğince, büro ve arazi incelemesi sonucunda uygun
bulunmuştur. 25/07/2018


KOMİSYON


Mustafa Murat Şenocak
Jeoloji Mühendisi


Teoman KANTARCI
Jeolojik Yüksek Mühendisi


Dilek Nuray ŞENOL
Jeofizik Mühendisi


Fikret Karalar
Şb. Md. V.


Mustafa ÖZÜOĞLU
Md. Yrd. V.

28.09.2011 tarih ve 102732 sayılı Genelge gereğince onanmıştır

ONAY

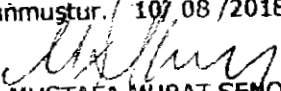
H. Mahit ÖZÜMÖSER
Çevre ve Şehircilik İl Müdürü



Afyonkarahisar İli, Sandıklı İlçesi, Cuma Mahallesi,
L24-B-01-C-1-A L24-B-01-C-1-B pafta, 1115 ada-6- nolu parselin
1/1000 ölçekli uygulama imar planı esas Jeolojik- Jeoteknik Etüt Raporu


İLİ	Afyonkarahisar
İLÇESİ	Sandıklı
BELDE	-
KÖY/MAH.	Cuma mah
MEVKİİ	-
PAFTA	1/1000 ölçekli, Afyonkarahisar-(Sandıklı -Cuma) L24-B-01-C-1-A ve L24-B-01-C-1-B halihazır paftası.
ADA	-1115-
PARSEL	-6- nolu parsel.
PLAN/RAPOR TÜRÜ ÖLÇEĞİ	1/1000 Ölçekli Uygulama İmar Planına Esas Jeolojik-Jeoteknik Etüt Raporu

Rapor içeriğindeki sondaj, laboratuvar, analiz vb. veri ve bilgilerin teknik sorumluluğu müellif mühendis/firmada Jeoloji Mühendisi Onur KARAKUZU ve Jeofizik Mühendisi Hasan AKMEŞE olmak üzere; Valilik Makamının (Çevre ve Şehircilik İl Müdürlüğü) 25.04.2015 tarih ve 2405 sayılı Oluru ile oluşturulmuş olan komisyon marifetiyle; 28.09.2011 tarih ve 102732 sayılı genelge gereğince yapılmış olan büro ve arazi incelemesi sonucunda uygun bulunmuştur. 10/08/2018


MUSTAFA MURAT ŞENOCAK
Jeoloji Mühendisi


KOMİSYON


TEOMAN KANTARCI
Jeoloji Mühendisi


DİLEK NURİYE ŞENOL
Jeofizik Mühendisi

Fikret KARALAR
Sb. Md. V.

Mustafa ORUÇ
Md. Yrd. V.



T.C.
ÇEVRE VE ŞEHİRCİLİK
BAKANLIĞI

İli: Afyonkarahisar
İlçesi: Sandıklı
Belde/Köy/Mah/Mevki: Reşadiye
Pafta: 1/1000 ölçekli 8 Adet halihazır pafta; L24-A-09-A-3-D, L24-A-09-D-1-B, L24-A-09-D-2-A, L24-A-09-D-2-B, L24-A-09-D-1-C, L24-A-09-D-2-D, L24-A-09-D-2-C ve L24-A-09-D-3-B
Ada:-
Parsel:-
Yüz Ölçümü: 1.273.347,00m²
Plan Türü, Ölçeği: 1/1000 Ölçekli Uygulama İmar Planına Esas Jeolojik-Jeoteknik Etüt Raporu Eki.
Rapor içeriğindeki sondaj, laboratuvar, analiz vb. veri ve bilgilerin teknik sorumluluğu müellif mühendis/firmada (Yazıcılar jeoloji mühendislik; İhsan Yazıcı Jeo Müh - Gökhan Tüplek Jeof Müh sorumluluğunda) olmak üzere 28.09.2011 tarih ve 102732 sayılı genelge gereğince, büro ve arazi incelemesi sonucunda uygun bulunmuştur. 19/10/2018

KOMİSYON

Mustafa Murat Şenocak
Jeoloji Mühendisi

Teoman KANTARCI
Jeoloji Yüksek Mühendisi

Dilek Nuriye ŞENOL
Jeofizik Mühendisi

Fikret Karalar
Şb. Md. V.


Mustafa ORNÇ
Md. Yrd. V.

28.09.2011 tarih ve 102732 sayılı Genelge gereğince onanmıştır.




İLİ	Afyonkarahisar
İLÇESİ	Merkez
BELDE	--
MAH.	Sahipata
MEVKİİ	--
PAFTA	1/1.000 ölçekli 1 adet, Afyonkarahisar-Merkez [(K25-a-22-c-4-b)]
ADA	1209
PARSEL	11 Parsel olmak üzere toplam 9.112,29 m ² Büyüklüğündeki alan
PLAN/RAPOR TÜRÜ ÖLÇEĞİ	Plan Tadilatı amaçlı 1/1000 ölçekli Uygulama İmar Esas Jeolojik- Jeoteknik Etüt Raporu

Rapor içeriğindeki temel sondaj, laboratuvar, analiz vb. veri ve bilgilerin teknik sorumluluğu müellif firmada/mühendis (3DM Mühendislik Dan. İnş. Ltd Şti. firması; Bahattin BENZER Jeo. Müh. - Hasan AKMEŞE Jeof. Müh.) olmak üzere 28.09.2011 tarih ve 102732 sayılı genelge gereğince, büro ve arazi incelemesi sonucunda uygun bulunmuştur. 11/12/2018


Mustafa Murat ŞENOCAK
Jeoloji Mühendisi

KOMİSYON


Mustafa Murat ŞENOCAK
Jeoloji Mühendisi


Dilek Nuriye ŞENOCAK
Jeofizik Mühendisi

Fikret KARALAR

Şb. Md. V.

Mustafa ÖRÜÇ

Md. Yrd.

28.09.2011 tarih ve 102732 sayılı Genelge gereğince uygun bulunmuştur.

Çevre ve

İLİ	Afyonkarahisar
İLÇESİ	Emirdağ
BELDE	-
KÖY/MAH.	Alibeyce Köyü
MEVKİİ	İncirli mevki
PAFTA	1/1000 ölçekli 2 Adet hâlihazır pafta; Emirdağ-Alibeyce J26D-13D-1C, J26D-13D-1D
ADA	142
PARSEL	2 parsel
PLAN/RAPOR TÜRÜ ÖLÇEĞİ	1/1000 Ölçekli Konut Amaçlı İmar Planına Esas Jeolojik- Jeoteknik Etüt Raporu Eki.

Rapor içeriğindeki sondaj, laboratuvar, analiz vb. veri ve bilgilerin teknik sorumluluğu müellif mühendis/firmada firmada (Yüksel Jeoloji Ltd. Şti. firması; Hilmi Yüksel Jeoloji Müh, Gökhan TÜPLEK Jeofizik Müh) olmak üzere; Valilik Makamının (Çevre ve Şehircilik İl Müdürlüğü) 25.04.2015 tarih ve 2405 sayılı Oluru ile oluşturulmuş olan komisyon marifetiyle 28.09.2011 tarih ve 102732 sayılı genelge gereğince yapılmış olan büro ve arazi incelemesi sonucunda uygun bulunmuştur 11/11/2018

KOMİSYON

Mustafa Murat ŞENOCAK

Jeoloji Mühendisi

Teoman MANTARCI

Jeoloji Mühendisi

Dilek Nuriye ŞENOL

Jeofizik Mühendisi

Fikret KARALAR

Şb. Yrd. V.

Mustafa ORUÇ


Md. Yrd. V.

28.09.2011 tarih ve 102732 sayılı Genelge gereğince onanmıştır.

ONAY

H. Vahit OKUMUS

Çevre ve Şehircilik İl Müdürü



İli: Afyonkarahisar
İlçesi: İhsaniye
Belde/Köy/Mah/Mevki: Yaylabağı Beldesi
Pafta: 1/1000 ölçekli 34 Adet halihazır pafta; K25-A-01-D-2-C, K25-A-01-C-1-D, K25-A-01-C-1-C, K25-A-01-C-2-D, K25-A-01-C-2-C, K25-A-02-D-1-D, K25-A-02-D-4-A, K25-A-01-D-3-A, K25-A-01-D-3-B, K25-A-01-D-3-C, K25-A-01-D-3-D, K25-A-01-C-4-A, K25-A-01-C-4-B, K25-A-01-C-4-C, K25-A-01-C-4-D, K25-A-01-C-3-A, K25-A-01-C-3-B, K25-A-01-C-3-C, K25-A-01-C-3-D, K25-A-06-A-2-A, K25-A-06-A-2-B, K25-A-06-A-2-C, K25-A-06-A-2-D, K25-A-06-B-1-A, K25-A-06-B-1-B, K25-A-06-B-1-C, K25-A-06-B-1-D, K25-A-06-A-3-A, K25-A-06-A-3-B, K25-A-06-A-3-C, K25-A-06-A-3-D, K25-A-06-B-4-A, K25-A-06-B-4-B ve K25-A-06-B-4-D

Ada: -

Parsel: -


Yüzölçümü: 8.143.000,00 m²

Plan Türü, Ölçeği: 1/1000 Ölçekli Uygulama İmar Planına Esas Jeolojik-Jeoteknik Etüt Raporu Eki.

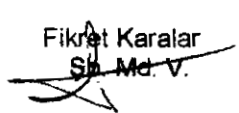
Rapor içeriğindeki sondaj, laboratuvar, analiz vb. veri ve bilgilerin teknik sorumluluğu müellif mühendis/firmada (Yazıcılar jeoloji mühendislik; İhsan Yazıcı Jeo Müh - Gökhan Tüplek Jeof Müh sorumluluğunda) olmak üzere 28.09.2011 tarih ve 102732 sayılı genelge gereğince, büro ve arazi incelemesi sonucunda uygun bulunmuştur. 19/12/2018


KOMİSYON


Mustafa Murat Şenocak
Jeoloji Mühendisi


Teoman KANTARCI
Jeoloji Yüksek Mühendisi


Dilek Nuriye ŞENOL
Jeofizik Mühendisi


Fikret Karalar
ŞH Md. V.


Mustafa ORUÇ
Md. Yrd. V.

28.09.2011 tarih ve 102732 sayılı Genelge gereğince onanmıştır.

ONAY


H. Vahit OKUMUŞER
Çevre ve Şehircilik İl Müdürü

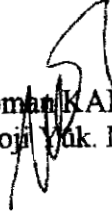


İLİ	AFYONKARAHİSAR
İLÇESİ	BOLVADİN
MAHALLE	HAMİDİYE
MEVKİİ	PANHÜYÜĞÜ
PAFTA- ADA- PARSEL	1PAFTA 992 PARSEL
PAFTA	1/1000 ölçekli 1 ad. Hâlihazır pafta; K25C03C4D Afyonkarahisar-Bolvadin-Hamidiye.
PLAN/RAPOR TÜRÜ ÖLÇEĞİ	AKARYAKIT VE LPG SERVİS İSTASYONU ALANI'NA AİT ALANIN 1/1.000 ÖLÇEKLİ UYGULAMA İMAR PLANINA ESAS JEOLJİK JEOTEKNİK ETÜT RAPORU

Rapor içeriğindeki sondaj, laboratuvar, analiz vb. veri ve bilgilerin teknik sorumluluğu müellif mühendis/firma (Çengelci Jeoloji firması; Rahman ÇENGELCİ-Jeoloji Müh) ve Gökhan TÜPLEK (Jeofizik Müh) olmak üzere 28.09.2011 tarih ve 102732 sayılı genelge gereğince büro ve arazi incelemesi sonucunda uygun bulunmuştur. 19.12.2018


KOMİSYON


Ferzan Nibat AKSU
Jeoloji Mühendisi


Teoman KANTARCI
Jeoloji Ynk. Mühendisi


Dilek N. ŞENOL
Jeofizik Mühendisi



Fikret KARALAR
Şb. Md. V.


Mustafa ORUÇ
Md. Yrd. V.

28.09.2011 tarih ve 102732 sayılı Genelge gereğince onanmıştır.

ONAY

H. Vahit OKUMUŞER
Çevre ve Şehircilik İl Müdürü


19.12.2018