

01					
06					
11	B				
16					
21	22	23	24	25	26

GELİBOLU-ÇOKAL
(ÇANAKKALE)
G17-B-25-D

G17-B-25-a

YAMAN Har. Müh. BİR Mustafa YAMANSAVCI tarafından ITRF 96 Datumunda yapılan 1:5000 ölçekli Harita. Harita 3194 sayılı İmar Kanununun 71 maddesine göre incelendi ve onandı.

KONTROL
21/12/2017

Koray ÖZDOĞU
Geomatik Mühendis

Koray ÖZDOĞU

ONAY
21/12/2017

Sevil YÜKSEL

İMAR VE KENTSEL YATIRIM MD. V.

Sevil YÜKSEL

Tekirdağ İli Malkara İlçesi Eimsal Mahallesi 1 adet 1/5000 ve 4 adet 1/1000 ölçekli halihazır haritalar Yaman Harita Müh. Bürosu tarafından üretilmiş olup 3194 sayılı İmar Kanunu 71/A maddesine göre incelendi ve Başkanlık makamının 05/12/2016 tarihli yönergesi uyarınca onandı.

İNCELEYEN
22/12/2017

B. Çankuroğlu

Barış ÇANKUROĞLU
Harita Mühendisi

KONTROL
22/12/2017

İbrahim Turgut BOLA

İbrahim TURGUT BOLA
Harita Şube Müdürü V.

ONAY
22/12/2017

Ölçül ERTİN

Ölçül ERTİN
Büyükşehir Belediye Başkanı v.
İmar ve Şehircilik Dairesi Başkanı

GELİBOLU-ÇOKAL-G17-B-25-D
(ÇANAKKALE)

TEKİRDAĞ İLİ, MALKARA İLÇESİ
KORUDAĞ RÜZGAR ENERJİ SANTRALİ
1/5000 ÖLÇEKLİ NAZIM İMAR PLANI

GÖSTERİM
SINIRLAR

PLAN ONAMA SINIRI

ENERJİ ÜRETİM, DAĞITIM VE DEPOLAMA ALANI

TÜRBİN ALANI


ULAŞIM

TAŞIT YOLU

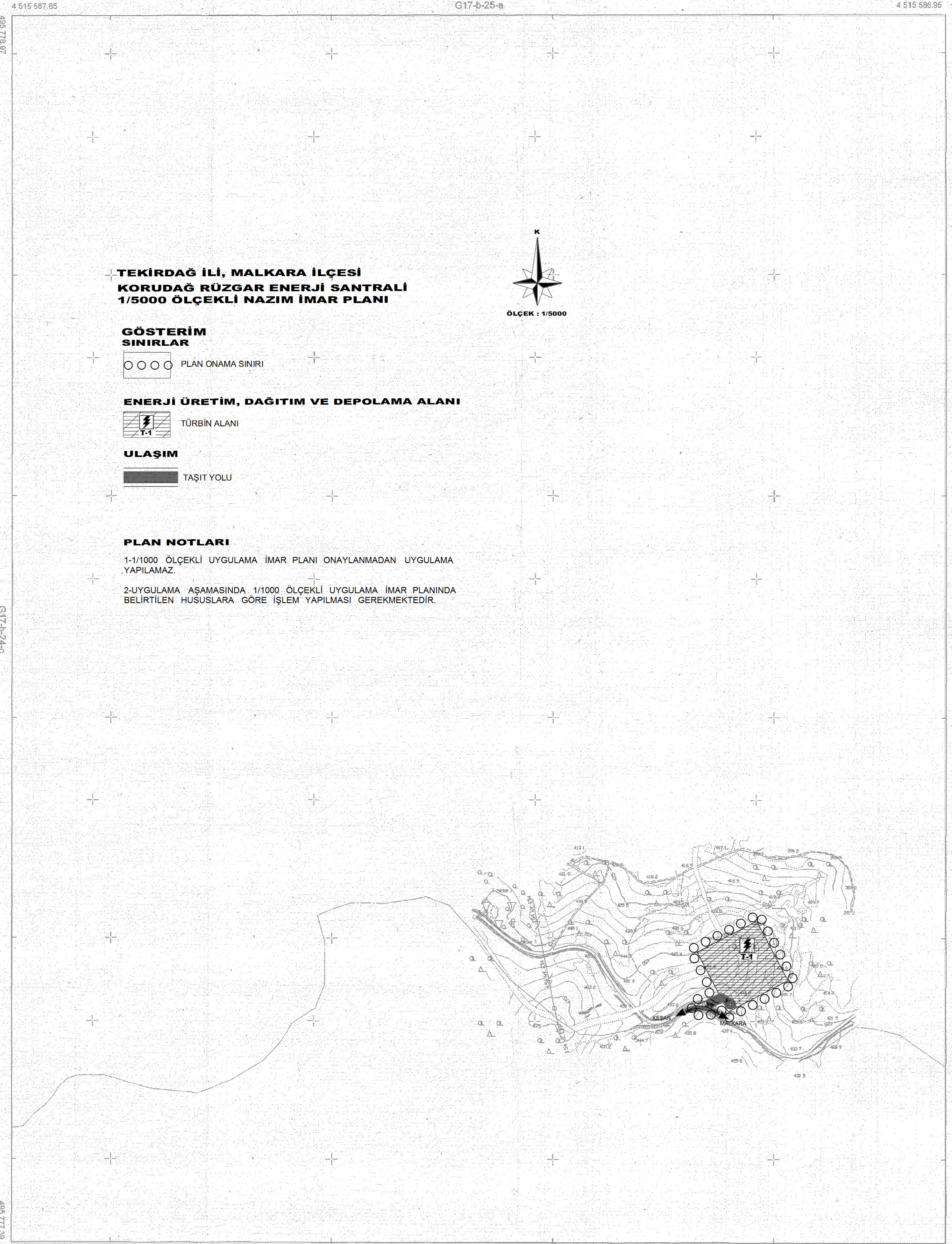
PLAN NOTLARI

1-1/1000 ÖLÇEKLİ UYGULAMA İMAR PLANI ONAYLANMADAN UYGULAMA YAPILAMAZ.

2-UYGULAMA AŞAMASINDA 1/1000 ÖLÇEKLİ UYGULAMA İMAR PLANINDA BELİRTİLEN HUSUSLARA GÖRE İŞLEM YAPILMASI GEREKMEKTEDİR.



ÖLÇEK : 1/5000

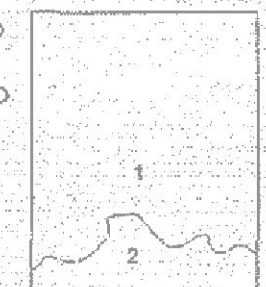


PROJEKSİYON : UTM(3)
DATUM : ITRF96
D.O.B : 3
D.G : 3

Koordinatlar ve paha bölünmesi en son güncellenmiş 'TUTGA'ya bağlı 2005.0 epochunda, GRS80 elipsoidi ve Transversal Mercator (TM) izdüşümünde düzenlenmiştir.

ED-50 GRID
ITRF96 GRID

1/5000



1:TEKİRDAĞ
2:ÇANAKKALE

YÖKLENCİ
Yaman Harita Mühendislik Bürosu
Mustafa YAMANSAVCI
Harita Mühendisi