

## HEDEF 2023

Yaşanabilir Çevre  
ve Marka Şehirler



# Çevre ve Şehircilik Bakanlığı 2015 Yılı Performans Programı (Tasarı)

Bu Program; 5018 Sayılı Kamu Mali Yönetimi ve Kontrol Kanununun 9 uncu maddesi uyarınca; Bakanlığın, 2015 yılında yürüteceği faaliyet ve projeler ile bunların kaynak ihtiyacını, performans hedef ve göstergelerini belirlemek üzere hazırlanmıştır.



**2015 YILI  
PERFORMANS PROGRAMI  
(TASARI)**





**“Bu vatan, çocuklarımız ve torunlarımız için cennet yapılmaya değer.”**

**Mustafa Kemal ATATÜRK**





**İdris GÜLLÜCE**  
**Çevre ve Şehircilik Bakanı**

## **BAKAN SUNUŞU**

“Yaşanabilir Çevre ve Marka Şehirler” vizyonu ile ilk Stratejik Planını uygulamaya alan Bakanlığımız, 2015 Yılı Performans Programını hazırlamış bulunmaktadır.

Bakanlığımız, halkın hayat kalitesini artırmayı ve çevresel şartlar konusunda refahı en üst seviyelere taşımayı kendisine misyon edinmiştir.

Çevre ve şehircilik alanında geniş bir görev ve sorumluluk üstlenen Bakanlığımız, kentsel dönüşüm, sürdürülebilir çevre ve yaşanabilir yerleşmeler hedefine ulaşmak üzere çalışmalarını sürdürmektedir.

Hükümet Programımızda da yer aldığı üzere; 2023 vizyonumuzda, temel yaşam alanlarımız olan şehirlerimizi, ülkemizin gelişimi, insanımızın refah düzeyinin artırılması, küresel rekabete hazır olması için farklı alanlarda “marka şehirler” haline getirmeyi hedefliyoruz.

Nihai hedefimiz olan “Yaşanabilir Çevre ve Marka Şehirler”e sahip bir Türkiye’ye ulaşmak temennisiyle Bakanlığımızın 2015 Yılı Performans Programı ile belirlenen hedef, gösterge ve faaliyetlerinin bu vizyona hizmet edeceği inancı ile çalışmalarda emeği geçenlere teşekkür ederim.







**Prof. Dr. Mustafa ÖZTÜRK**  
**Müsteşar**

## **MÜSTEŞAR SUNUŞU**

5018 sayılı Kamu Mali Yönetimi ve Kontrol Kanunu ile birlikte kamu yönetiminde stratejik yönetim anlayışının yerleşmesi için önemli adımlar atılmaya başlanmıştır.

Söz konusu Kanun; kamu idarelerinin gerek bütçe talep ederken, gerekse tahsis edilen bütçeyi kullanırken, Kalkınma Planları, Hükümet Programları ve Orta Vadeli Programlar gibi üst politika belgeleriyle belirlenmiş olan önceliklere uygun olarak faaliyette bulunmalarını öngörmektedir.

Bu kapsamda Çevre ve Şehircilik Bakanlığı olarak, “Yaşanabilir Çevre ve Marka Şehirler” vizyonu ile hazırlamış olduğumuz Stratejik Planımızın üçüncü uygulama dönemine ilişkin Performans Programımızı tamamlamış bulunuyoruz.

Bakanlığımızın Performans Programı ile bir yıllık performans hedefleri ve performans göstergeleri belirlenerek, yürütülecek faaliyetlerin kullanılacak kaynaklarla ilişkisi kurulmaya çalışılmıştır.

Bakanlığımıza tahsis edilen kaynakların, tahsis edilmiş amacına uygun olarak kullanımına, dolayısıyla mali saydamlığa ve hesap verilebilirliğe hizmet edeceği düşüncesi ile hazırlık çalışmalarında katkı sağlayan tüm personelimize teşekkür ederim.





# İÇİNDEKİLER

<b>1. GENEL BİLGİLER</b> .....	<b>11</b>
A. Tarihçe .....	<b>12</b>
B. Yetki Görev ve Sorumluluklar .....	<b>14</b>
C. Organizasyon Şeması.....	<b>17</b>
D. Bilişim Altyapısı Ve Bakanlık Uygulamaları.....	<b>18</b>
E. İnsan Kaynakları .....	<b>23</b>
<b>2. PERFORMANS BİLGİLERİ</b> .....	<b>26</b>
A. Temel Politika ve Öncelikler .....	<b>27</b>
B. Misyon, Vizyon Amaç ve Hedefler .....	<b>54</b>
C. Performans Hedef ve Göstergeleri ile Faaliyetler .....	<b>59</b>
(Performans Hedefi ve Faaliyet Maliyetleri Tabloları)	
D. Harcama Birimlerine Göre Amaç, Hedef, Faaliyet ve Gösterge Sayıları .....	<b>307</b>
E. İdare Performans Tablosu .....	<b>308</b>
F. Faaliyetlerden Sorumlu Harcama Birimlerine İlişkin Tablo.....	<b>320</b>
G. Toplam Kaynak İhtiyacı Tablosu .....	<b>331</b>





1

**GENEL BİLGİLER**

## A. TARİHÇE

Çevre ve Şehircilik Bakanlığı, 644 sayılı Çevre ve Şehircilik Bakanlığının Teşkilat ve Görevleri Hakkında Kanun Hükmünde Kararname kapsamında, Mülga Çevre ve Orman Bakanlığı'nın çevre tarafı, Mülga Bayındırlık ve İskân Bakanlığı ve Mülga Özel Çevre Koruma Kurumu Başkanlığı'nın tek çatı altında birleştirilmesiyle 04.07.2011 tarihinde kurulmuştur.

Çok yakın bir geçmişi olan Çevre ve Şehircilik Bakanlığı'nın tarihsel gelişimi üç ayrı başlık altında değerlendirilmiştir.

### **Bayındırlık ve İskân Bakanlığı**

1848 yılında "Nafia Nezareti" adı altında çalışmalarına başlayan Bayındırlık Bakanlığı, 26.05.1934 tarihli ve 2443 sayılı Kuruluş Kanunu ile demiryolları, limanlar, karayolları ve köprüler inşa etmek, PTT tesislerini kurup işletmek, su işlerini düzenlemek, devlet daire ve müesseselerinin her türlü yapı işlerini yapmakla görevlendirilmiştir.

1958 yılında, 7116 sayılı Kanun ile İmar ve İskân Bakanlığı kurulmuş olup, bölge, şehir, kasaba ve köylerin planlanması, mesken politikası, yapı malzemesi konuları ile uğraşmak, afetlerden önce ve sonra gerekli tedbirleri almak, kentsel altyapıyı gerçekleştirmek ve belediyelerle ilişkileri düzenlemek konularında görevlendirilmiştir.

13.07.1972 tarihli ve 1609 sayılı Kanun ile Bayındırlık Bakanlığı'nın kuruluşu ve görevleri yeniden düzenlenmiştir. 13.12.1983 tarih ve 180 sayılı Kanun Hükmünde Kararname ile İmar ve İskân Bakanlığı ile birleştirilmesi sonucu Bayındırlık ve İskân Bakanlığı adını almıştır.

Bayındırlık ve İskân Bakanlığı, şehirleşme ve yapılaşma alanlarında gerçekleştirdiği alt ve üst yapı hizmetleri ile Ülkemizin kalkınmasında 150 yılı aşkın süre önemli işlevleri yerine getirmiştir.

### **Çevre ve Orman Bakanlığı**

Çevrenin korunmasına ilişkin çeşitli kanunlarda yer alan hükümler, 1970'li yıllara kadar farklı bakanlık ve kuruluşlar tarafından kendi ilgi alanları ile alakalı olarak uygulanmıştır. Çevre alanında ilk bağımsız yapılanma; 12.02.1973 tarihli ve 7/5836 sayılı Bakanlar Kurulu Kararı ile "Çevre Sorunları Koordinasyon Kurulu"nun oluşturulmasıyla gerçekleştirilmiştir. Bu kurul daha sonra 16.04.1974 tarihli ve 7/8329 sayılı Kararname ile "Çevre Koordinasyon Kurulu"na dönüştürülmüştür.

Çevrenin korunmasına yönelik temel politikaların belirlenmesi, konuyla ilgili plan ve projelerin hazırlanması, bunların uygulanmasında ilgili bakanlık ve kuruluşlar arasında koordinasyonun sağlanması maksadıyla 27.07.1978 tarihli ve 7/16041 sayılı Bakanlar Kurulu Kararı ile "Başbakanlık Çevre Örgütü" kurulmuştur.

Ülkemizde çevre konularını bütünlük olarak ele almak üzere 09.08.1983 tarihli ve 2872 sayılı Çevre Kanunu yürürlüğe girmiştir. 08.06.1984 tarihli ve 222 sayılı Kanun Hükmünde

Kararname ile Başbakanlığa bağlı, tüzel kişiliğe sahip, katma bütçeli bir kurum olarak Çevre Genel Müdürlüğü kurulmuş ve Çevre Kanunu'nu uygulamakla sorumlu kılınmıştır.

389 sayılı Çevre Müsteşarlığının Kuruluş ve Görevleri Hakkında Kanun Hükmünde Kararname ile çevre örgütlenmesi Müsteşarlık düzeyine çıkarılmıştır.

19.10.1989 tarihli ve 383 sayılı Kanun Hükmünde Kararnameyle çevre koruma ile ilgili diğer bir kurum olarak Başbakanlığa bağlı, tüzel kişiliğe sahip "Özel Çevre Koruma Kurumu Başkanlığı" kurulmuştur.

Çevre Müsteşarlığı, çevre alanında daha etkili bir kurumsal yapı oluşturmak maksadıyla 09.08.1991 tarihli ve 443 sayılı Kanun Hükmünde Kararname ile Çevre Bakanlığı olarak yapılandırılmıştır. 01.05.2003 tarihli 4856 sayılı Çevre ve Orman Bakanlığının Teşkilat ve Görevleri Hakkındaki Kanun ile Çevre ve Orman Bakanlıkları birleştirilerek Çevre ve Orman Bakanlığı kurulmuştur. Bakanlığın kurulması ile İl Çevre Müdürlüklerinin faaliyete geçmeleri sağlanmıştır.

### **Özel Çevre Koruma Kurumu Başkanlığı**

1976 tarihinde Barselona'da imzalanan "Akdeniz'in Kirliliğe Karşı Korunması Sözleşmesi" ne dayalı olarak, 12.06.1988 tarih ve 88-13019 sayılı Bakanlar Kurulu Kararı gereğince Başbakanlığa bağlı Özel Çevre Koruma Bölgesi Başkanlığı geçici olarak ihdas edilmiştir.

Söz konusu protokole ve 2872 sayılı Çevre Kanunu'nun 9 uncu maddesinde yer alan "Bakanlar Kurulu, ülke ve dünya ölçeğinde ekolojik önemi haiz olan, çevre kirlenme ve bozulmalarına duyarlı alanların, doğal güzelliklerinin gelecek nesillere ulaşmasını emniyet altına almak üzere, gerekli düzenlemelerin yapılabilmesi amacıyla Özel Çevre Koruma Bölgesi tespit ve ilan etmeye, bu alanlarda uygulanacak koruma ve kullanma esasları ile plan ve projelerin hangi Bakanlıkça yürütüleceğini belirlemeye haizdir" hükmüne göre; 13.11.1989 tarih ve 20341 sayılı Resmi Gazete'de yayımlanan 383 sayılı Kanun Hükmünde Kararname ile Özel Çevre Koruma Kurumu Başkanlığı kurulmuştur.

383 sayılı KHK ile kurulan Başbakanlık Özel Çevre Koruma Kurumu Başkanlığı, 444 sayılı KHK ile 21.08.1991 tarihinde kurulan Çevre Bakanlığına bağlanmıştır. Kurum, 01.05.2003 tarih ve 4856 sayılı Kanun ile Çevre ve Orman Bakanlıklarının birleşmesi üzerine Çevre ve Orman Bakanlığına bağlanmıştır.

Özel Çevre Koruma Kurumu Başkanlığı; 08.07.2011 tarih ve 27988 sayılı Resmi Gazetede yayınlanan "Bazı Kuruluşların Bağlı ve İlgili Oldukları Bakanlıkların Değiştirilmesine Dair Tezker" ile Çevre ve Şehircilik Bakanlığı'na bağlanmıştır.

17.08.2011 tarihli ve 28028 sayılı Resmi Gazete'de yayımlanarak yürürlüğe giren 648 sayılı Kanun Hükmünde Kararname ile Özel Çevre Koruma Kurumu Başkanlığı kapatılmış ve aynı KHK ile Tabiat Varlıklarını Koruma Genel Müdürlüğü kurulmuş, Bakanlık Makamının 18.08.2011 tarih ve B.09,0.SGB.0.10-010-06/2239 sayılı Olur'u ile teşkilatlanmıştır.

## B. YETKİ GÖREV VE SORUMLULUKLAR

Çevre ve Şehircilik Bakanlığı; yerleşmeye, çevreye ve yapılaşmaya dair mevzuatı hazırlamak, uygulamaları denetlemek, dönüşüm çalışmalarını yapmak, mesleki hizmetlerin gelişmesini sağlamak, çevre kirliliğini önlemek ve tabiat varlıklarının korunmasını sağlamak üzere, 04.07.2011 tarihli ve 27984 sayılı Resmî Gazete’de yayımlanan 644 sayılı Çevre ve Şehircilik Bakanlığı’nın Teşkilat ve Görevleri Hakkında Kanun Hükmünde Kararname ile kurulmuştur.

644 sayılı Kanun Hükmünde Kararname ile kurulan Çevre ve Şehircilik Bakanlığı aşağıda yer verilen yetki görev ve sorumlulukları yerine getirmektedir.

- Yerleşmeye, çevreye ve yapılaşmaya dair imar, çevre, yapı ve yapım mevzuatını hazırlamak, uygulamaları izlemek ve denetlemek, Bakanlığın görev alanı ile ilgili mesleki hizmetlerin norm ve standartlarını hazırlamak, geliştirmek, uygulanmasını sağlamak ve ilgililerin kayıtlarını tutmak.
- Çevrenin korunması, iyileştirilmesi ile çevre kirliliğinin önlenmesine yönelik prensip ve politikalar tespit etmek, standart ve ölçütler geliştirmek, programlar hazırlamak; bu çerçevede eğitim, araştırma, projelendirme, eylem planları ve kirlilik haritalarını oluşturmak, bunların uygulama esaslarını tespit etmek ve izlemek, iklim değişikliği ile ilgili iş ve işlemleri yürütmek.
- Faaliyetleri sonucu alıcı ortamlara katı, sıvı ve gaz halde atık bırakarak kirlilik oluşturan veya oluşturması muhtemel her türlü tesis ve faaliyetin, çevresel etkilerini değerlendirmek; alıcı ortamlar ile ilgili ölçüm ve izleme çalışmalarını yapmak; bahse konu tesis ve faaliyetleri izlemek, izin vermek, denetlemek ve gürültünün kontrol edilmesini sağlamak.
- Her tür ve ölçekteki fiziki planlara ve bunların uygulanmasına yönelik temel ilke, strateji ve standartları belirlemek ve bunların uygulanmasını sağlamak, Bakanlar Kurulu’nca yetkilendirilen alanlar ile merkezi idarenin yetkisi içindeki kamu yatırımları, mülkiyeti kamuya ait arsa ve araziler üzerinde yapılacak her türlü yapı, milli güvenliğe dair tesisler, askeri yasak bölgeler, genel sığınak alanları, özel güvenlik bölgeleri, enerji ve telekomünikasyon tesislerine ilişkin etütleri, harita, her tür ve ölçekte çevre düzeni, nazım ve uygulama imar planlarını, parselasyon planlarını ve değişikliklerini resen yapmak, yaptırmak, onaylamak ve başvuru tarihinden itibaren iki ay içinde yetkili idarelerce ruhsatlandırma yapılmaması halinde resen ruhsat ve yapı kullanma izni vermek.

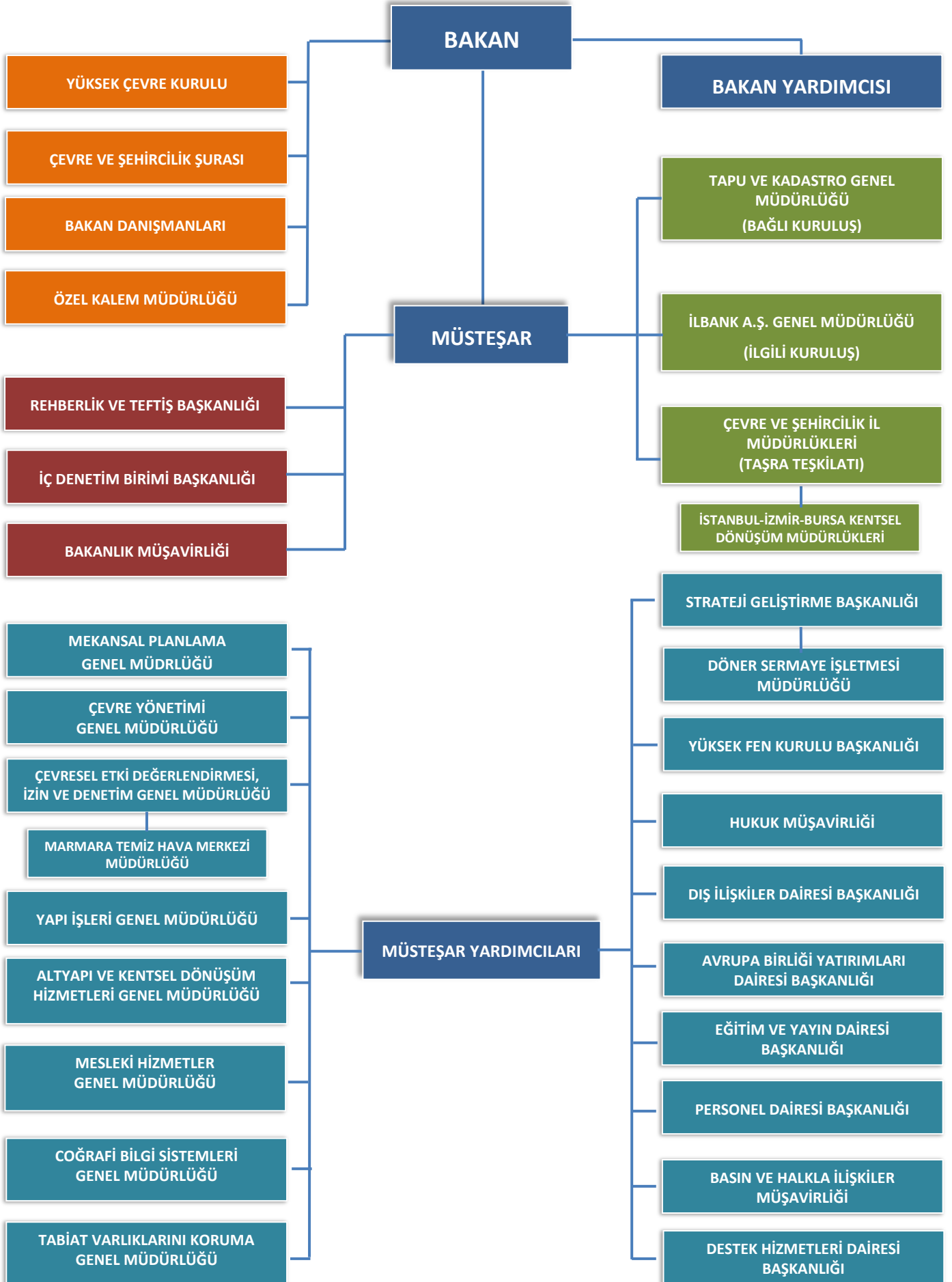


- Mekânsal strateji planlarını ilgili kurum ve kuruluşlarla işbirliği yapmak suretiyle hazırlamak ve mahalli idarelerin plan kararlarının bu stratejilere uygunluğunu denetlemek.
- Milli Savunma Bakanlığının inşaat, milli ve NATO alt yapı hizmetleri ile Ulaştırma Bakanlığı'na bağlı genel müdürlüklere kanunlarla yapım yetkisi verilmiş olan özel ihtisas işleri hariç talepleri halinde kamu kurum ve kuruluşlarına ait bina ve tesislerin ihtiyaç programlarını hazırlamak, her türlü etüt, proje ve maliyet hesaplarını yapmak veya yaptırmak, onaylamak veya onaylanmasını sağlamak, inşa, güçlendirme, tadil ve esaslı onarımlarını yapmak, yaptırmak ve denetlemek veya denetlenmesini sağlamak.
- Yapı denetimi sistemini oluşturarak 29/6/2001 tarihli ve 4708 sayılı Yapı Denetimi Hakkında Kanun ile Bakanlığa verilen görevleri yapmak ve kamu kurum ve kuruluşları tarafından yapılan veya yaptırılanlar da dâhil olmak üzere, yapıların can ve mal emniyeti ile mevzuata ve tekniğine uygunluk bakımından denetimini yapmak veya yaptırmak, tespit edilen aykırılık ve noksanlıkların giderilmesini istemek ve sağlamak; yapılarda enerji verimliliğini artırıcı düzenlemeleri yapmak, buna ilişkin faaliyetleri yönetmek ve izlemek; yapı malzemelerinin denetimine ve uygunluk değerlendirmesine ilişkin iş ve işlemleri yapmak.
- Konut sektörüne ilişkin strateji geliştirme ve programlama iş ve işlemlerini yürütmek, yapı kooperatifçiliğinin gelişmesini sağlayacak tedbirleri almak ve 5543 sayılı İskân Kanunu uyarınca Bakanlığa verilen görevleri yapmak.
- Gecekondu, kıyı alanları ve tesisleri ile niteliğinin bozulması nedeniyle orman ve mera dışına çıkarılan alanlar dâhil kentsel ve kırsal alan ve yerleşmelerde yapılacak iyileştirme, yenileme ve dönüşüm uygulamalarında idarelerce uyulacak usul ve esasları belirlemek; Bakanlıkça belirlenen finans ve ticaret merkezleri, fuar ve sergi alanları, eğlence merkezleri, şehirlerin ana giriş düzenlemeleri gibi şehirlerin marka değerini artırmaya ve şehrin gelişmesine katkı sağlayacak özel proje alanları dair her tür ve ölçekte etüt, harita, plan, parselasyon planı ve yapı projelerini yapmak, yaptırmak, onaylamak, kamulaştırma, ruhsat ve yapım işlerinin gerçekleştirilmesini sağlamak, yapı kullanma izinlerini vermek ve bu alanlarda kat mülkiyeti kurulmasını temin etmek; 2/3/1984 tarihli ve 2985 sayılı Toplu Konut Kanunu ile 20/7/1966 tarihli ve 775 sayılı Gecekondu Kanunu uyarınca Toplu Konut İdaresi Başkanlığı tarafından yapılan uygulamalara ilişkin her tür ve ölçekte etüt, harita, plan ve parselasyon planlarını yapmak, yaptırmak, onaylamak, ruhsat işlerini gerçekleştirmek, yapı kullanma izinlerini vermek ve bu alanlarda kat mülkiyetinin kurulmasını sağlamak.
- Devletin hüküm ve tasarrufu altında bulunan veya mülkiyeti Hazineye, kamu kurum veya kuruluşlarına veya gerçek kişilere veyahut özel hukuk tüzel kişilerine ait olan taşınmazlar üzerinde kamu veya özel sektör tarafından gerçekleştirilecek olan yatırımlara ilişkin olarak ilgililerince hazırlandığı veya hazırlatıldığı halde yetkili idarece üç ay içinde onaylanmayan etüt, harita, her tür ve ölçekteki çevre düzeni, nazım ve uygulama imar

planlarını, parselasyon planlarını ve değişikliklerini ilgililerinin valilikten talep etmesi ve valiliğin Bakanlığa teklifte bulunması üzerine bedeli mukabilinde yapmak, yaptırmak ve onaylamak, başvuru tarihinden itibaren iki ay içinde yetkili idarece verilmemesi halinde bedeli mukabilinde resen yapı ruhsatı ve yapı kullanma izni ile işyeri açma ve çalışma ruhsatını vermek.

- Depreme karşı dayanıksız yapılar ile imar mevzuatına, plan, proje ve eklerine aykırı yapıların ve bunların bulunduğu alanların dönüşüm projelerini ve uygulamalarını yapmak veya yaptırmak.
- 657 sayılı Harita Genel Komutanlığı Kanunu hükümleri saklı kalmak kaydıyla, Ulusal Coğrafi Bilgi Sisteminin kurulmasına, kullanılmasına ve geliştirilmesine dair iş ve işlemleri yapmak, yaptırmak, mahalli idarelerin planlama, harita, altyapı ve üstyapıya ilişkin faaliyetleri ile ilgili kent bilgi sistemlerinin kurulması, kullanılması ve Ulusal Coğrafi Bilgi Sistemi ile entegre olmasını desteklemek.
- Bakanlığın görev alanına giren konularda mahalli idarelerin idari ve teknik kapasitesinin geliştirilmesi için çalışmalarda bulunmak ve bunlara teknik destek sağlamak.
- Bayındırlık ve iskân işleri ile ilgili şartname, tip sözleşme, yıllık rayiç, birim fiyat, birim fiyatlara ait analiz ve tarifleri hazırlamak ve yayımlamak.
- Küresel iklim değişikliği ve bununla ilgili gerekli tedbirlerin alınması için plan ve politikaları belirlemek.
- Bakanlığın görev alanına giren konularda uluslararası çalışmaların izlenmesi ve bunlara katkıda bulunulması maksadıyla ulusal düzeyde yapılan hazırlıkları ilgili kuruluşlarla işbirliği halinde yürütmek.
- 23/9/1980 tarihli ve 2302 sayılı Atatürk'ün Doğumunun 100 üncü Yılı'nın Kutlanması ve "Atatürk Kültür Merkezi Kurulması" Hakkında Kanununun 3 üncü maddesi ile belirlenen Atatürk Kültür Merkezi alanını iyileştirme, güzelleştirme, yenileme ve ihya etmek amacıyla; Kültür ve Turizm Bakanlığının da görüşü alınarak, bu alan için her tür ve ölçekte etüt, harita, plan, parselasyon planı ile yapı projelerini yapmak, yaptırmak, onaylamak, kamulaştırma ve ruhsatlandırma işlemleri ile diğer iş ve işlemlerin gerçekleştirilmesini sağlamak.
- Mevzuatla Bakanlığa verilen diğer görev ve hizmetleri yapmak.

## C. ORGANİZASYON ŞEMASI



## D. BİLİŞİM ALTYAPISI VE BAKANLIK UYGULAMALARI

### Mevcut Bilişim Sistemi:

Bakanlığımız Vekâletler Caddesinde bulunan Merkez Binası, Söğütözü ek yerleşkesi, Balgat ek yerleşkesi, Çiftlik ek yerleşkesi, Gölbaşı Referans Laboratuvarı yerleşkesi ve İl Müdürlüklerimizin bilişim alt yapısı yıldız topoloji kullanılarak kurulmuştur.

Bu sistem dâhilinde omurgalar, kenar anahtarlar ve ayrıca kablosuz ağ erişim yapısı vardır.

Sistem dahilinde mevcutta toplam 240 adet sunucu bulunmakta olup; ayrıca sisteme entegre güvenlik, depolama ve yedekleme üniteleri bulunmaktadır. Sistemden halen 12.000 adete yakın masaüstü/dizüstü bilgisayar faydalanmaktadır.

Sistemin yönetimi Söğütözü yerleşkesinden yapılmaktadır. Yerleşkeler Merkez, Balgat, 100 Mbit/s'lik Söğütözü hattı üzerinden, 81 İl Müdürlüğümüz, İstanbul Alt Yapı ve Kentsel Dönüşüm Müdürlüğü ile diğer yerleşkeler kendi metro Ethernet internet hattı üzerinden 5-10 Mbit/s'lik hızla internete çıkmaktadır.

### Sistemin Faaliyetlere Katkısı:

Bilişim sistemimiz yerleşkelerin, tüm noktalarına erişmek suretiyle, ayrıca Taşra Teşkilatı Alt Yapısı Güçlendirme Projesi ile taşra teşkilatında görev yapan bütün personelin bilgisayar kullanımına olanak sağlamaktadır.

Son kullanıcılar, sistem dâhilinde iş süreçlerinde kendilerine zaman ve etkinlik kazandıran gerekli yazılımları kullanabilmekte, dosya paylaşabilmekte, internet üzerinden ilgili kurumların uygulamalarına ulaşabilmekte, uygulamalar veya e-posta yolu ile bilgi gönderebilmekte ve internet kullanarak her türlü ilgili bilgiye ulaşabilmektedir.

Sürekli olarak sisteme dâhil edilen yeni bileşenler ile daha güvenli ve hızlı bir altyapı üzerinde yeni uygulamalar devreye sokulmaktadır. Böylelikle Bakanlık ve Taşra Teşkilatı faaliyet alanındaki otomasyona dâhil edilen iş süreci sayısı artırılmaktadır.

### Program Döneminde Sistemde Planlanan Değişiklikler:

Program döneminde, Mülga Çevre ve Orman Bakanlığı ile Mülga Bayındırlık ve İskân Bakanlığı birimlerince kullanılan doküman ve evrak yönetim sistemleri incelenmiştir. Her iki sistemde TSE standartları bulunmaması nedeni ile TSE 13298 standartlarına sahip yeni bir elektronik doküman yönetim sistemi kurgulanması devam etmekte olup tüm birimlerin merkezi yapıda tek bir Doküman ve Evrak Yönetim Sistemi kullanması sağlanacaktır.

Hızlı ve kaliteli hizmet sunumu için kurumsal kapasite gelişimini sağlamak üzere; Bakanlık bilişim altyapısının merkez ve taşra teşkilatlarında istenilen düzeye ulaştırılmasını destekleyecek her türlü iletişim, bilişim ve mekânsal veri alışverişine ilişkin tüm işlemlerin güvenli ve güvenilir şekilde sunulmasını temin etmek amacıyla kurumsal kapasitenin geliştirilmesi sağlanacaktır.

Bilgi sistemleri organizasyonun birleştirilebilmesi, yönetilebilmesi ve toplam projenin hayata geçirilebilmesini takiben özellikle süreç iyileştirilmesine, süreç yönetimine, bilgi güvenliğine dayalı bilgi ve sistem yönetimi çalışmaları 2015 yılında da öncelikle ele alınacak hususlar olacaktır. Tüm bunları destekleyecek şekilde işin vatandaşla, kuruma faydasının ne olduğu

irdelenecek, uygulanabilir olup olmadığı, diğer e-devlet projeleri ile uyumu ve tamamlama özelliğinin olup olmadığına bakılacaktır.

Mülga Bayındırlık ve İskân Bakanlığı ve Mülga Çevre ve Orman Bakanlığı bünyesinde yer alan ve merkez teşkilatında birleşmeye konu olan bilgi sistemleri altyapısı, uygulamaları/yazılımları Çevre ve Şehircilik Bakanlığı veri merkezine taşınacağından, kullanıcıların aynı etki alanında toplanması, mesajlaşma ile birlikte ağ/güvenlik bileşenlerinin tek merkezden hizmet vermesi amacı ile "**Bilişim Sistemlerinin Entegrasyonu**" Projesi başlatılmıştır.

Çevre ve Şehircilik Bakanlığı Kurumsal Altyapı Mimarisinin projelendirilmesi çerçevesinde uygulama bileşenlerinin ve altyapının yeniden oluşturulmasına yönelik analiz, tasarım ve kurulum faaliyetleri gerçekleştirilecektir. Bu yapılandırmada amaçlanan; bileşenlerin tespiti, yönetimi, işletimi, geliştirilmesi, iyileştirilmesi ile birlikte çözüme konu olan altyapı kuruluş ve hizmetlerinin verilmesidir. Yapının kurumsal olarak tasarlanması ve kaynakların verimli kullanılması için Kurum bünyesinde yapının süreklilik ve genişletilebilirlik hedeflerinin yakalanması sağlanacaktır.

Bununla birlikte, Çevre ve Şehircilik Bakanlığı bünyesinde bilişim süreçlerinin planlanması ve yönetilmesini sağlayacak "**Bakanlık Bilişim Stratejisinin Oluşturulması ve Fizibilite Etüdü**" Projesi tamamlanmıştır. Proje, Bakanlık bilişim stratejisinin oluşturulması, iş süreçlerinin elektronik ortamda kolayca yönetilmesinin sağlanması, elektronik ortamda olmayan iş süreçlerinin analiz edilerek elektronik ortama aktarılması için projelendirilmesi, Bakanlık vizyonuna paralel olarak bilişim stratejisinin ortaya konulması ve fizibilite etüdü raporunun oluşturulmasını amaçlamaktadır.

Geliştirilme aşamasında olan Portal Projesi ile Çevre ve Şehircilik Bakanlığının vatandaşlara verdiği hizmetlerin ve bizzat Kurum çalışanlarının kullandığı uygulamaların tek bir çatı ve ara yüz altında kesintisiz bir şekilde sunulması sağlanacak buna paralel olarak Bakanlığın tüm birimlerini kapsayacak bir Dijital Arşiv Projesi hayata geçirilecektir. Bu proje ile vatandaşlardan, dış paydaşlardan ve diğer kurumlardan gelen taleplere daha hızlı cevap verilecek bir yapının kurulması, arşivlenmiş olan kağıt ortamındaki belgelere ulaşılması, arşivden çıkarılarak çoğaltılması ve tekrar arşivlenmesi gibi iş akışından doğan zaman ve iş gücü kaybının önlenmesi, kağıt ortamındaki belgelerin kurumsal fonksiyonlara ve asli düzene uygun olarak sayısal ortamda indekslenmesi, belgelerin fiziki kullanımından kaynaklanan yıpranmanın ve yok olmanın önüne geçilmesi, böylece belgelerin yok olmasından doğacak kurumsal sorumlulukların ve hak mahrumiyetlerinin önlenmesi amaçlanmaktadır.

Bakanlık veri merkezindeki uygulamalara kurulması planlanan Bakanlık portal yapısı ile birlikte 1.000.000 dan fazla Kurum dışı kullanıcının erişeceği tahmin edilmektedir.

**Mevcut Bilgi İşlem Programları:**

1. IPA
2. Geodata (2 Boyut ve 3 Boyut)
3. Geoportal
4. Çevre Durum Raporları
5. Çevrimiçi Çevre İzinleri
6. E-ÇED
7. Egzoz Gazı Emisyon Bilgi Sistemi (EGSİS)
8. Eğlence Yerleri Bilgi Sistemi (Gürültü Kontrol)
9. Endüstriyel Tesis Emisyonları Değerlendirme Otm. (TERASİS )
10. Entegre Kirlilik Önleme ve Kontrolü (IPPC)
11. Atık Ambalaj Bilgi Sistemi
12. Atıksu Tarife Hesapları
13. Çevre Bilgi Sistemi
14. Çevre Referans Laboratuvar Bilgi Sistemi
15. Deniz ve Kıyı Yönetimi Dai. Bşk. İş Süreçleri Otm. (KDS)
16. Finansman Bilgi Sistemi
17. Gemi Atık Takip Sistemi (GATS)
18. Gönüllü Karbon Piyasası / Karbon Sicil Kayıt Sistemi / Sera Gazı
19. İl Bilgi Sistemi
20. Mevzuat Bilgi Sistemi
21. Katı Yakıt Bilgi Sistemi
22. Kimyasallar Envanter Sistemi Geliştirilmesi (REACH)
23. Kirlenmiş Sahalar Bilgi Sistemi
24. Kirletici Salım ve Taşıma Kaydı (PRTR)

25. Kütle Denge Sistemi
26. Mavikart Atık Takip Sistemi
27. Mobil Tehlikeli Atık Takip Sistemi (MoTAT)
28. Ozon Tabakasını İncelten Gazların Kontrolü (OTİM)
29. Ömrünü Tamamlamış Araç Bilgi Sistemi
30. PCB Envanter Sistemi
31. TABS İzleme ve Kontrol Modülü
32. Tehlikeli Atık Beyan Sistemi (TABS)
33. Ulusal Gerçek Zamanlı Atık Su İzleme Sistemi
34. Ulusal Emisyon (Baca Gazı) İzleme Ağı Sistemi
35. Ulusal Hava Kalitesi İzleme Ağı Sistemi
36. SEVESO Bildirim Sistemi, Güvenlik Bilgi Formu (GFB)
37. Atık Lisans Sorgulama Sistemi
38. Elektronik Belge Yönetim Sistemi (EBYS)
39. Plan Tadilat Otomasyon Sistemi ve Planlama Portalı
40. SEVESO Bildirim Sistemi, Güvenlik Bilgi Formu (GFB)
41. KENTGES
42. Döner Sermaye Sorgulama
43. Eğitim Talep Uygulaması
44. Dosya Çevirme Programı (OCR)
45. Risk Arşiv Sorgulama
46. İklim Değişikliği Eylem Planı
47. E-İmza Talep Uygulaması
48. İcra Takip Uygulaması
49. Web Talep Uygulaması



50. Yerel Yönetimler ve Belediyeler Otomasyonu
51. Portal Uygulaması
52. Bakanlık Intranet Portalı
53. Web Servislerin Birleştirilmesi
54. Özel Kalem Talep Uygulaması
55. Kentsel Dönüşüm Alan İzleme Programı
56. Sözleşmeli Personel Başvuru Uygulaması
57. Kentsel Dönüşüm Talep İzleme Programı
58. Yatırım Takip Sistemi
59. İskân Takip Sistemi
60. Yapı Denetim Sistemi
61. MÜBİS (Müteahhitlik Bilgi Sistemi)
62. BEB-TR (Binalarda Enerji Verimliliği)
63. e-kooperatif sistemi
64. Yapı Malzemeleri Bilgi Sistemi
65. İl Müdürlükleri Bütçe Hazırlık ve Uygulama Sistemi
66. İnşaat ve Tesisat Analiz ve Birim Fiyatları Uygulaması
67. İnsan Kaynakları Programı

## E. İNSAN KAYNAKLARI

### Beşeri Kaynaklar

30.09.2014 tarihi itibarıyla Çevre ve Şehircilik Bakanlığı'nın merkez ve taşra teşkilatında toplam 12.234 personel istihdam edilmektedir.

**Tablo 1.** Çevre ve Şehircilik Bakanlığı Dolu ve Boş Kadrolarının Dağılımı

Personel Sayısı	Merkez			Taşra			Genel Toplam		
	Dolu	Boş	Toplam	Dolu	Boş	Toplam	Dolu	Boş	Toplam
Memur	2.639	4.221	6.860	7.853	7.358	15.211	10.492	11.579	22.071
4/B Sözleşmeli	3	8	11	76	46	122	79	54	133
36/A Sözleşmeli Personel	3	117	120	0	0	0	3	117	120
6306 Sözleşmeli Personel	8	237	245	0	0	0	8	237	245
İşçi	270	757	1.027	893	1.521	2.414	1.163	2.278	3.441
4/C Geçici İşçi	0	0	0	489	315	804	489	315	804
<b>Toplam</b>	<b>2.923</b>	<b>5.340</b>	<b>8.263</b>	<b>9.311</b>	<b>9.240</b>	<b>18.551</b>	<b>12.234</b>	<b>14.580</b>	<b>26.814</b>

Tablo 1 incelendiğinde toplam Bakanlık kadrolarının yaklaşık % 55'inin boş olduğu, % 45'inin ise dolu olduğu görülmektedir.

**Tablo 2.** Bakanlık Personelinin Merkez ve Taşra Birimlerine Göre Dağılımı

Birimi	Personel Sayısı	Oran (%)
<b>Merkez</b>	<b>2.923</b>	<b>23,89</b>
<b>Taşra</b>	<b>9.311</b>	<b>76,11</b>
<b>Toplam</b>	<b>12.234</b>	<b>100,00</b>

Tablo 2 incelendiğinde; çalışanların yaklaşık 3/4'ünün İl Müdürlükleri bünyesinde, 1/4'ünün ise Merkez Birimlerinde görev yaptığı görülmektedir.

**Tablo 3.** Bakanlık Personelinin Cinsiyet ve Yaş Durumuna Göre Dağılımı

Cinsiyet	Personel Sayısı	Oran (%)
<b>Kadın</b>	3.395	27,75
<b>Erkek</b>	8.839	72,25
<b>Toplam</b>	12.234	100,00

Yaş Grubu	21-25 Arası	26-30 Arası	31-35 Arası	36-40 Arası	41-45 Arası	46-50 Arası	51-55 Arası	56 ve üzeri	TOPLAM
<b>Kişi</b>	268	1.667	1.986	1.772	1.805	1.953	2.420	363	<b>12.234</b>

Tablo 3'te personelin yaş grupları ve cinsiyete göre dağılımı verilmiştir. Buna göre Bakanlık personelinin yarısından fazlası 45 yaşın altındaki personelden oluşmaktadır. Cinsiyeti "erkek" olan personelin "kadın" çalışanların yaklaşık 3 katı olduğu görülmektedir.

Bakanlık personelinin öğrenim durumuna göre dağılımı Tablo 4'da verilmiştir.

**Tablo 4.** Bakanlık Personelinin Öğrenim Durumuna Göre Dağılımı

Öğrenim Durumu	Personel Sayısı	Oran (%)
<b>İlköğretim</b>	<b>790</b>	<b>6,46</b>
<b>Lise</b>	<b>1.700</b>	<b>13,90</b>
<b>Ön Lisans</b>	<b>2.160</b>	<b>17,66</b>
<b>Lisans</b>	<b>6.656</b>	<b>54,41</b>
<b>Lisans Üstü</b>	<b>928</b>	<b>7,59</b>
<b>Toplam</b>	<b>12.234</b>	<b>100,00</b>

Bakanlık personelinin istihdam şekline göre dağılımı incelendiğinde; en yüksek payı % 85,76 ile "Memur" personelin, en düşük payı ise % 0,77 ile "Sözleşmeli Personel" in aldığı görülmektedir. Memur olarak çalışan personelin yaklaşık 2/3'ü teknik personel, 1/3'ü de genel idare personeli olarak hizmet vermektedir.

**Tablo 5.** Bakanlık Personelinin İstihdam Şekline Göre Dağılımı (%)

İstihdam Şekli	Personel Sayısı		Oran (%)
<b>Memur</b>			
<i>Genel İdare Hizmetleri</i>	2.844	23,25	2.844
<i>Teknik Hizmetleri Sınıfı</i>	7.236	59,15	7.236
<i>Sağlık Hizmetleri Sınıfı</i>	120	0,98	120
<i>Yardımcı Hizmetleri Sınıfı</i>	266	2,17	266
<i>Avukatlık Hizmetleri</i>	26	0,21	26
<b>Memur Toplamı</b>	<b>10.492</b>	<b>85,76</b>	<b>10.492</b>
<b>İşçi</b>	<b>1.163</b>	<b>9,51</b>	<b>1.163</b>
<b>Geçici Personel</b>	<b>489</b>	<b>4,00</b>	<b>489</b>
<b>Sözleşmeli Personel</b>	<b>90</b>	<b>0,74</b>	<b>90</b>
<b>Toplam</b>	<b>12.234</b>	<b>100,00</b>	<b>12.234</b>

**Tablo 6.** Bakanlık Personelinin Hizmet Yılına Göre Dağılımı

Yıl Aralığı	Personel Sayısı	Oran (%)
0-5	3.415	27,91
6-10	1.780	14,55
11-15	1.390	11,36
16-20	1.637	13,38
21-25	3.582	29,28
25 yıl ve üzeri	430	3,51
<b>Toplam</b>	<b>12.234</b>	<b>100,00</b>



2

## PERFORMANS BİLGİLERİ

## A. TEMEL POLİTİKA VE ÖNCELİKLER

Bakanlığımız faaliyetlerine esas teşkil eden Onuncu Kalkınma Planı, 62 inci Hükümet Programı, Orta Vadeli Program (2015-2017) ve 2014 Yılı Programının ilgili öncelik ve tedbirlerine aşağıda yer verilmiştir;

### ONUNCU KALKINMA PLANI

#### Genel Değerlendirmeler

2014-2018 dönemini kapsayan Onuncu Kalkınma Planı'nın vizyonu yüksek, istikrarlı ve kapsayıcı ekonomik büyümenin yanı sıra hukukun üstünlüğü, bilgi toplumu, uluslararası rekabet gücü, insani gelişmişlik, **çevrenin korunması ve kaynakların sürdürülebilir kullanımının** sağlanması olarak belirlenmiştir.

Bu vizyon içinde yer alan "çevrenin korunması ve kaynakların sürdürülebilir kullanımı" konusu Bakanlığımızın 2013-2017 dönemini kapsayan Stratejik Plan'da belirlenen "**yaşanabilir çevre ve marka şehirler**" vizyonuyla da örtüşmektedir.

Planda ekonomik amaçların geliştirilmesine paralel olarak, bireylerin kendilerini geliştirebilecekleri, **özgür, sağlıklı, güvenli ve yüksek standartta yaşam sürebilecekleri sosyal bir ortamın oluşturulması** temel amaç olarak belirlenmiştir.

Planda kalkınma hedeflerine tam olarak ulaşılabilmesi için insanların buldukları mekânlarda **yaşam kalitesinin ve yaşanabilirlik standartlarının çevreye duyarlı bir şekilde yükseltilmesi** gerektiği belirtilmektedir.

Bu çerçevede, **şehirlerin ve kırsal alanların kendine özgü koşul ve niteliklerine göre**, daha iyi iş fırsatlarını ve yaşam ortamlarını sunabilir hale gelmesinin önemli olduğu dile getirilmektedir.

Ülke genelinde sosyo-ekonomik uyumun güçlendirilmesi ve topyekûn kalkınmanın sağlanması için **bölgesel gelişmişlik farklarının azaltılması**, bölge ve şehirlerin potansiyelleri değerlendirilerek ve ekonomik tabanları genişletilerek **rekabet güçlerinin geliştirilmesi** öngörülmektedir.

Ayrıca, yerleşimlerde **temel yaşam kalitesi standartlarının** oluşturulması, düşük gelirli bölge ve şehirler başta olmak üzere ulaştırma, lojistik ve iletişim altyapısı iyileştirilerek **piyasalara ve kamu hizmetlerine erişimin kolaylaştırılması** amaç olarak belirlenmiştir.

Son olarak gelişmiş bölge ve şehirlerin **küresel ekonomiyle bütünleşmesinin** güçlendirilmesi de öngörülmektedir.

Toplu Konut İdaresi Başkanlığı'nın 2002 yılından bu yana yaptığı uygulamalar, 2009 yılında Kentleşme Şurası'nın düzenlenmesi, 2010 yılında Kentsel Gelişme Stratejisi ve Eylem Planı ile Türkiye İklim Değişikliği Strateji Belgesi ve Eylem Planı'nın yayımlanması, 2011 yılında Konut Kurultayı'nın düzenlenmesi, 2011 yılında 644 sayılı Kanun Hükmünde Kararname ile Çevre ve Şehircilik Bakanlığı'nın kurulması, 2011 yılında Hükümet Programı'nın açıklanması ve Eylem Planının hazırlanması gibi 2007-2013 yıllarını kapsayan Dokuzuncu Kalkınma Planı döneminde gerek ülkemizde gerekse dünyada **çevre, şehircilik ve planlama alanlarında meydana gelen ve anılan Planda öngörülmeyen gelişmeler sonucunda bu konular yeni Planda tek bir başlık altında ele alınmaktadır.**

## Bakanlığımızın Görev Alanları ile İlgili Hedef ve Politikalar

Planın hedef ve politikaları 4 temel başlıkta toplanmıştır:

1. **“Nitelikli İnsan, Güçlü Toplum”** başlığı altında insan için ve insanla beraber kalkınma yaklaşımının hayata geçirilmesi ve gelişmişliğin toplumun farklı kesimlerine yaygınlaştırılması amacıyla uygulanacak politikalara yer verilmektedir.
2. **“Yenilikçi Üretim, İstikrarlı Yüksek Büyüme”** başlığı altında üretimde yapısal dönüşüme ve refah artışına yönelik hedef ve politikalar ele alınmaktadır.
3. **“Yaşanabilir Mekânlar, Sürdürülebilir Çevre”** başlığı altında **çevreye duyarlı yaklaşımların** sosyal ve ekonomik faydalarının artırılması, insanımızın **şehirlerde ve kırsal alanlarda yaşam kalitesinin** sürdürülebilir bir şekilde yükseltilmesi ile **bölgeler arası gelişmişlik farklarının azaltılması** kapsamındaki hedef ve politikalara yer verilmektedir.
4. **“Kalkınma İçin Uluslararası İşbirliği”** başlığı altında ise kalkınmanın dış dinamikleri ile ülkemizin ikili, bölgesel ve çok taraflı ilişkilerindeki temel öncelikler ve politikalar ele alınmaktadır.

Planda belirlenen 4 temel hedef ve politika alanından biri olan “Yaşanabilir Mekânlar, Sürdürülebilir Çevre”, doğrudan doğruya **Bakanlığımızın görev alanına ilişkin hedef ve politikaları içermektedir.**

### Nitelikli İnsan, Güçlü Toplum

#### 284 2.1.9. Sosyal Koruma

Engellilere yönelik eğitim, istihdam ve bakım hizmetlerinin etkinliği ve denetimi artırılacak, bu kapsamda kaynaklar daha verimli kullanılacak ve **fiziksel çevre şartları engellilere uygun hale getirilecektir.**

#### 303 2.1.10. Kültür ve Sanat

Şehir mimarisinin ve peyzajın insan üzerindeki etkisi göz önünde bulundurularak, yapılacak kentsel tasarımların, imar planlarının, toplu konutlar ve kamu binalarının peyzaja, şehrin dokusuna, estetiğine ve kimliğine katkı sağlamasına özen gösterilecek ve kentsel dönüşüm uygulamalarının kültürel kimliğe ve yapıya uygunluğu gözetilecektir.

#### 338 2.1.13. Spor

Vatandaşların fiziksel hareketliliğini teşvik edecek programlar geliştirilecek, uygun rekreasyon alanları oluşturulacaktır.

#### 403 2.1.17. Kamu hizmetlerinde e-devlet uygulamaları

e-Devlet hizmet sunumunda ihtiyaç duyulan temel bilgi sistemleri tamamlanacaktır. Ortak altyapıların kurulmasına ve ortak standartların belirlenmesine devam edilecek; mahalli idareler de dâhil olmak üzere, kamuda ortak uygulamalar yaygınlaştırılacaktır. Bu kapsamda MERSİS, TAKBİS, **Mekânsal Adres Kayıt Sistemi (MAKS)**, **EKAP**, **Ulusal Coğrafi Bilgi Sistemi Altyapısı ve Bilgi Sistemleri** Olağanüstü Durum Yönetim Merkezi projelerinin tamamlanmasına öncelik verilecektir. Kurumsal e-devlet projeleri, oluşturulacak ortak eylem planları çerçevesinde sürdürülecektir.

### Yenilikçi Üretim, İstikrarlı Yüksek Büyüme

#### 512 2.2.5. Mali Piyasalar

Mali piyasalara ilişkin yapılacak düzenlemelerde İstanbul’un uluslararası bir finans merkezi olması hedefi gözetilecektir. Onuncu Kalkınma Planı dönemi sonunda İstanbul’un Küresel Finans Merkezleri Endeksinde ilk 25 içinde yer alması hedeflenmektedir. Plan döneminde borçlanma araçları nominal stokunun GSYH’ya oranının hızlı bir şekilde artacağı ve bu artışın özel sektör borçlanma araçlarından kaynaklanacağı değerlendirilmektedir.



**590 2.2.9. Yatırım Politikaları**

Onuncu Kalkınma Planı döneminde kamu kaynaklarıyla gerçekleştirilecek yatırımlar içinde, tarım sektörünün payının başta GAP Bölgesi olmak üzere sulama yatırımlarının hızlandırılması sonucunda artması; yerli kaynaklara dayalı enerji politikası çerçevesinde enerji hammaddesi aramalarına ağırlık verileceğinden madencilik sektörünün payının artması; kamu tarafından yürütülen hidroelektrik santrallerinin (HES) tamamlanma aşamasına gelmiş olması ve özelleştirmeler sonucu enerji sektörünün payının azalması; en yüksek paya sahip olmakla birlikte ulaştırma sektörünün payının bazı otoyollar, büyük limanlar, havalimanları, gar kompleksleri gibi projelerin KÖİ yöntemiyle gerçekleştirilecek olması nedeniyle azalması; yeni kurulan üniversitelerin ihtiyaçları ve okulların sınıf mevcudunun azaltılması hedefi doğrultusunda eğitim sektörünün payının artması; şehir hastaneleri ve sağlık kampüsleri projelerinde KÖİ yönteminin yaygın olarak uygulanacağı sağlık sektörünün payının azalması; adalet, güvenlik, **İçme suyu, kanalizasyon** ve teknolojik araştırma sektörlerinin **paylarının verilen öncelikler çerçevesinde artması öngörülmektedir.**

**591 2.2.9. Yatırım Politikaları**

Kamu yatırımları, bölgeler arası gelişmişlik farklarını azaltmayı ve bölgesel gelişme potansiyelini değerlendirmeyi hedefleyen alanlara yönlendirilmeye devam edilecektir. Bu kapsamda **kentsel gelişme odaklı projelerin** yanı sıra, GAP bölgesinde üretken özel sektör yatırımlarını destekleyecek ekonomik ve sosyal altyapı projelerine, DAP, KOP ve DOKAP bölgelerinde de eylem planlarıyla önceliklendirilmiş projelere ağırlık verilecektir.

**613 2.2.9. Yatırım Politikaları**

YOİKK kapsamındaki çalışmalar genel sorun alanlarına odaklı, daha etkin ve sonuç alıcı bir biçimde sürdürülecektir.

**615 2.2.9. Yatırım Politikaları**

Yatırımcılara uygun nitelikte yatırım yeri tahsisi yapabilmek için yeterli arsa üretimi sağlanacak, hazine arazileri başta olmak üzere yatırıma elverişli arazilerin envanteri çıkarılacak ve tahsis süreçleri etkinleştirilecektir.

**631 2.2.10. Bilim, Teknoloji ve Yenilik**

Başta enerji ve imalat sanayi olmak üzere tüm sektörlerde, doğal kaynakların etkin kullanımını ve çevresel bozulmaların önlenmesini sağlayacak temiz teknolojiler ile katma değeri yüksek yeşil ürünler geliştirilmesine yönelik Ar-Ge ve yenilik faaliyetleri desteklenecektir.

**633 2.2.10. Bilim, Teknoloji ve Yenilik**

Araştırma merkezleri, kuluçka merkezleri, teknoloji transfer ve yenilik merkezleri ve teknoloji geliştirme bölgelerinin belli alanlarda odaklanmaları, birbirleriyle bütünleşik bir biçimde çalışmaları sağlanacak ve bu yapıların ilgili küme faaliyetlerini desteklemeleri özendirilecektir.

**656 2.2.11. İmalat Sanayiinde Dönüşüm**

Kentleşme ve kentsel dönüşüm, imalat sanayii ile bütünleşik bir şekilde ele alınacaktır. Bu çerçevede akıllı bina, yapı malzemeleri, toplu taşıma araçları ve sinyalizasyon sistemleri gibi alanlarda üretim ve ihracat kapasitesi artırılacaktır.

**731 2.2.14. Bilgi ve İletişim Teknolojileri**

Akıllı uygulamaların sağlık, ulaştırma, bina, enerji ile afet ve su yönetimi gibi alanlar başta olmak üzere kullanımı yaygınlaştırılacaktır. Şehirlerin bilgi ve iletişim teknolojileri alanındaki altyapı, kapasite ve beceri düzeyleri artırılarak akıllı kentlere dönüşmesi desteklenecektir.

**790 2.2.16. Enerji**

Akkuyu NGS'nin ilk ünitesinin Plan dönemi içinde inşası büyük oranda tamamlanacaktır. Ayrıca, Sinop'ta ikinci bir NGS'nin ilk ünitesinin inşasına başlanacaktır. **Plan döneminde 5.000**

**MW'lık üçüncü bir NGS'nin saha belirleme, ön fizibilite ve yatırım hazırlıklarına başlanacaktır.**

**796 2.2.16. Enerji**

Türkiye'nin mevcut jeostratejik konumunun etkin bir biçimde kullanılmasıyla enerji üreticisi ve tüketicisi ülkeler arasında transit ve terminal ülke olunması sağlanacaktır. Ceyhan'ın uluslararası petrol piyasasında ana dağıtım noktalarından ve petrol fiyatlarının teşekkülünde önemli merkezlerden biri olması yolundaki çalışmalar sürdürülecektir.

**809 2.2.17. Madencilik**

Madencilik sektörünün iş güvenliği ve çevre mevzuatına uyumu geliştirilecektir.

**831 2.2.18. Lojistik ve Ulaştırma**

Ulaştırma türleri ve koridorları, lojistik merkezler ve diğer lojistik faaliyetleriyle bütünleşik Lojistik Master Planı hazırlanarak hayata geçirilecektir. Bu çerçevede, lojistik merkezler için yer seçiminde rehber niteliği taşıyacak şekilde ülkemizin ulaştırma alternatiflerini gösteren ulaştırma koridor haritalarının çıkarılması sağlanacaktır.

**837 2.2.18. Lojistik ve Ulaştırma**

Karayollarında kuzey-güney hattında koridor yaklaşımı da dikkate alınarak Ovit ve Cankurtaran tünellerinin de üzerinde yer aldığı öncelikli güzergâhların ve komşu ülkelerle ticareti geliştirecek koridorların yapımına devam edilecektir.

**842 2.2.18. Lojistik ve Ulaştırma**

Hızlı tren ağı; Ankara merkez olmak üzere İstanbul-Ankara-Sivas, Ankara-Afyonkarahisar-İzmir, Ankara-Konya ve İstanbul-Eskişehir-Antalya koridorlarından oluşmaktadır. Plan dönemi sonuna kadar 393 km uzunluğundaki Ankara-Sivas ve 167 km uzunluğundaki Ankara (Polatlı)-Afyonkarahisar hızlı tren hatları işletmeye açılacaktır.

**849 2.2.18. Lojistik ve Ulaştırma**

Türkiye'nin ihracat hedefine ulaşabilmesini teminen, yapılan planlamalar doğrultusunda doğru yer, zaman ve ölçekte liman kapasiteleri hayata geçirilecek, limanların demiryolu ve karayolu bağlantıları tamamlanacaktır. **Çandarlı Konteyner Limanı tamamlanacak, Mersin Konteyner Limanı ve Filyos Limanının** yapımına başlanacaktır.

**877 2.2.20. Turizm**

Çevreye duyarlı ve sorumlu turizm anlayışı kapsamında sürdürülebilir turizm uygulamaları geliştirilecek, turizmin sosyo-kültürel ve çevresel olumsuzlukları azaltılacaktır.

**886 2.2.21 İnşaat, Mühendislik-Mimarlık, Teknik Müşavirlik ve Müteahhitlik Hizmetleri**

Yerli teknik müşavirlik firmalarının inşaat sektörünün tüm üretim süreçlerinde ve kamu-özel işbirliği projeleri ile kentsel dönüşüm gibi alanlarda daha etkin faaliyet göstermeleri temin edilecektir. Ayrıca, teknik müşavirlik firmalarının yurtdışı faaliyetlerinin desteklenmesine devam edilecektir.

**888 2.2.21 İnşaat, Mühendislik-Mimarlık, Teknik Müşavirlik ve Müteahhitlik Hizmetleri**

Yapı denetim sistemine yönelik mevzuat, sistem ve uygulamalar gözden geçirilerek iyileştirilecektir.

**890 2.2.21 İnşaat, Mühendislik-Mimarlık, Teknik Müşavirlik ve Müteahhitlik Hizmetleri**

Kullanıcı odaklı, güvenli, çevreyle barışık, enerji verimli ve mimari estetiğe sahip yapıların üretimi için tasarım ve yapım standartları geliştirilecektir.

**Yaşanabilir Mekânlar, Sürdürülebilir Çevre**

**916 2.3.1. Bölgesel Gelişme ve Bölgesel Rekabet Edebilirlik**

Bölgesel gelişme ve bölgesel rekabet edebilirlik açısından ulusal düzeyde öncelik ve hedefleri belirlemek, mekânsal gelişme ve sosyo-ekonomik kalkınma politikaları arasındaki uyumu güçlendirmek ve alt ölçekli plan ve stratejilere genel çerçeve oluşturmak üzere, Bölgesel

Gelişme Ulusal Stratejisi (BGUS) yürürlüğe konulacaktır. Bölge düzeyinde katılımcı süreçlerle üretilen bölgesel gelişme planı ve stratejileri, bölgesel programlar ve eylem planları aracılığıyla uygulamaya geçirilecektir

**918 2.3.1. Bölgesel Gelişme ve Bölgesel Rekabet Edebilirlik**

Başta düşük gelirli bölgelerde olmak üzere sosyo-ekonomik gelişme ve altyapı imkânları bakımından çevrelerine hizmet verme potansiyeli bulunan merkezleri destekleyen programlar güçlendirilerek sürdürülecek, göçün bölgesel büyüme odağı işlevi görecektir bu merkezlere yönelmesini kolaylaştıran şartların oluşumu desteklenecektir.

**919 2.3.1. Bölgesel Gelişme ve Bölgesel Rekabet Edebilirlik**

Orta gelirli bölgelerde üretim yapısının dönüşümü, sektörel çeşitliliğin artırılması, girişimcilik ortam ve kültürünün geliştirilmesi ve yeni istihdam alanlarının oluşturulması sağlanacaktır. Şehirlerin alt ve üst yapısının iyileştirilmesiyle bu bölgelerin yaşam ve yatırım koşulları bakımından cazibesi artırılabilecektir.

**921 2.3.1. Bölgesel Gelişme ve Bölgesel Rekabet Edebilirlik**

Öncelikle kuzey-güney ulaşım koridorları boyunca, metropoller, üretim merkezleri ve turizm şehirlerini birbirine bağlayacak ulaştırma ağları güçlendirilecektir. Şehirlerin erişilebilirliğinin artırılması ile İstanbul ve Ankara aktarmalı uçuşlarda katlanılan maliyetlerin azaltılmasını teminen, altyapısı uygun iller arasında bölgesel havayolu işletmeciliği özendirilecektir. Limanların Orta ve Doğu Anadolu ve GAP bölgesiyle bağlantıları güçlendirilecektir.

**922 2.3.1. Bölgesel Gelişme ve Bölgesel Rekabet Edebilirlik**

Yoğun göç alan şehirlerde sosyal uyum güçlendirilecek bu amaçla eğitim düzeyi ve mesleki beceriler geliştirilerek toplumsal faaliyetlere ve işgücü piyasalarına katılım kolaylaştırılacaktır.

**925 2.3.1. Bölgesel Gelişme ve Bölgesel Rekabet Edebilirlik**

Metropollerin küresel ölçekte rekabet edebilmelerini teminen, Ar-Ge kapasiteleri ile yeniliğe dayalı yüksek teknolojili ürün ve nitelikli hizmet üretme, kaliteli yaşam ve çalışma imkânları sunma kabiliyetleri artırılabilecektir. Metropoller ve etki alanları arasında uyum ve bütünleşme güçlendirilecektir.

**927 2.3.1. Bölgesel Gelişme ve Bölgesel Rekabet Edebilirlik**

Şehirlerin; taşıdıkları potansiyeller, sundukları imkânlar, ürettikleri mal ve hizmetler etrafında markalaşmasını sağlayacak şartlar oluşturulacaktır. Bu kapsamda coğrafi işaretler desteklenecektir.

**928 2.3.1. Bölgesel Gelişme ve Bölgesel Rekabet Edebilirlik**

Bölgelerin rekabet edebilirlikleri ile iş ve yatırım ortamının mukayeseli olarak analiz edilmesine yönelik kurumsal ve beşeri altyapı geliştirilecektir.

**929 2.3.1. Bölgesel Gelişme ve Bölgesel Rekabet Edebilirlik**

Organize sanayi bölgeleri ve küçük sanayi siteleri başta olmak üzere üretimin mekânsal organizasyonu üretim ve ihracat kapasitesinin artırılmasına dönük olarak etkinleştirilecektir.

**944 2.3.2. Mekânsal Gelişme ve Planlama**

**Mekânsal planlama sistemi merkezin düzenleyici ve denetleyici rol üstleneceği, planlama ve uygulamanın ise yerinde gerçekleştirileceği, ortak karar alma süreçlerini güçlendiren bir yapıya dönüştürülecektir.**

**945 2.3.2. Mekânsal Gelişme ve Planlama**

**Yaşlılar, engelliler ve çocuklar öncelikli olmak üzere toplumun farklı kesimleri için yaşanabilirliği artırmayı hedefleyen; fırsat eşitliğini ve hakkaniyeti gözetilen mekânsal planlama ve kentsel tasarım uygulamaları hayata geçirilecektir.**

**946 2.3.2. Mekânsal Gelişme ve Planlama**

**Şehirlerin gelişiminin altyapı ve ulaşım maliyetlerini azaltacak şekilde gerçekleşmesi sağlanacak** ve yapılaşmanın kademeli gerçekleştirilmesi için gerekli sistem oluşturulacaktır.

**947 2.3.2. Mekânsal Gelişme ve Planlama**

Detaylı arazi kullanımlarına, mülkiyet düzenlemesine ve uygulamaya ilişkin kararların alt ölçekli planlarla belirlenmesi, bunları yönlendiren üst ölçekli mekânsal planların ise stratejik nitelikte olması sağlanacak; planların amacı, niteliği, kapsamı ve arazi kullanım kararlarındaki belirleyicilik düzeyleri netleştirilecektir.

**948 2.3.2. Mekânsal Gelişme ve Planlama**

Ortak kullanım alanlarının genişletilmesi ve imar uygulamalarındaki finansal yüklerin azaltılması amacıyla, özellikle yapılaşmamış alanlarda imar haklarının transferi gibi yenilikçi araçların belediyeler tarafından kullanımı yaygınlaştırılacaktır.

**949 2.3.2. Mekânsal Gelişme ve Planlama**

İmar planları ve revizyonlarıyla ortaya çıkan değer artışlarının nesnel değerlendirme esaslarına göre belirlenmesi ve kamunun bu artıştan öncelikle temel sosyal altyapı ve ortak kullanım alanları oluşturması amacıyla daha çok yararlanması sağlanacaktır.

**951 2.3.2. Mekânsal Gelişme ve Planlama**

Mekânsal ve sektörel etki analizlerine dayalı olarak alışveriş merkezlerinin (AVM) ölçeği ve şehir genelinde dağılımına ilişkin ilke ve standartlar geliştirilecektir.

**952 2.3.2. Mekânsal Gelişme ve Planlama**

Ülke genelinde coğrafi nitelikli mekânsal bilgi üreten ve kullanan kuruluşlar arasında birlikte çalışabilirlik esasları hayata geçirilecek; mekânsal planlara ve uygulamalara elektronik altlık oluşturacak bilgilerin öngörülen standartlarda üretilmesi ve paylaşılması sağlanacaktır.

**960 2.3.3. Kentsel Dönüşüm ve Konut**

Afet riski taşıyan alanlar başta olmak üzere üretim ve ortak kullanım alanlarında yüksek fayda ve değer üreten, büyüme ve kalkınmaya katkı sağlayan, mekân ve yaşam kalitesini yaygın şekilde artıran dönüşüm projelerine öncelik verilecektir.

**961 2.3.3. Kentsel Dönüşüm ve Konut**

Kentsel dönüşüm projeleri, farklı gelir gruplarının yaşam alanlarını kaynaştıran, işyeri-konut mesafelerini azaltan, şehrin tarihi ve kültürel birikimiyle uyumlu, sosyal bütünleşmeyi destekleyen bir yaklaşımla gerçekleştirilecektir.

**962 2.3.3. Kentsel Dönüşüm ve Konut**

Kentsel dönüşümde ideal alan büyüklüğü ve bütünlüğü gözetilecek, planlama araçlarından en üst düzeyde yararlanılması sağlanacak, plan ve projelerin niteliklerini, önceliklendirme, hazırlama, uygulama, izleme, değerlendirme, denetim ve yönetim süreçlerini tanımlayan usul ve esaslar geliştirilecektir.

**963 2.3.3. Kentsel Dönüşüm ve Konut**

Kentsel dönüşüm uygulamalarının finansmanında kamu harcamalarını asgariye indiren model ve yöntemler kullanılacaktır.

**978 2.3.4. Kentsel Altyapı**

Yerleşim yerlerinin içme ve kullanma suyu ihtiyaçlarının tamamı karşılanacak, su kayıp-kaçakları önlenecek, mevcut şebekeler iyileştirilerek sağlıklı ve çevre dostu malzeme kullanımı yaygınlaştırılacaktır.

**979 2.3.4. Kentsel Altyapı**

İçme ve kullanma suyunun tüm yerleşimlerde gerekli kalite ve standartlara uygun şekilde şebekeye verilmesi sağlanacaktır.

**980 2.3.4. Kentsel Altyapı**

İçme suyu ve kanalizasyon yatırım ve hizmetlerinin sağlanmasında mali sürdürülebilirlik gözetilecektir.

**981 2.3.4. Kentsel Altyapı**

Şehirlerde kanalizasyon ve atık su arıtma altyapısı geliştirilecek, bu altyapıların havzalara göre belirlenen deşarj standartlarını karşılayacak şekilde çalıştırılmaları sağlanacak, arıtılan atık suların yeniden kullanımı özendirilecektir.

**982 2.3.4. Kentsel Altyapı**

Katı atık yönetimi etkinleştirilerek atık azaltma, kaynakta ayrıştırma, toplama, taşıma, geri kazanım ve bertaraf safhaları teknik ve mali yönden bir bütün olarak geliştirilecek; bilinçlendirmenin ve kurumsal kapasitenin geliştirilmesine öncelik verilecektir. Geri dönüştürülen malzemelerin üretimde kullanılması özendirilecektir.

**983 2.3.4. Kentsel Altyapı**

Kentiçi ulaşımda kurumlar arası koordinasyon geliştirilecek, daha etkin planlama ve yönetim sağlanacak, kentiçi ulaşım altyapısının diğer altyapılarla entegrasyonu güçlendirilecektir.

**984 2.3.4. Kentsel Altyapı**

Yaya ve bisiklet gibi alternatif ulaşım türlerine yönelik yatırım ve uygulamalar özendirilecektir.

**986 2.3.4. Kentsel Altyapı**

Büyükşehir belediyelerinin mevcut ve planlanan kentiçi raylı sistem projeleri; şehir merkezlerinden geçen demiryolu ana hattına, kentiçi lojistik merkezlerine, şehirlerarası otobüs terminallerine, havalimanlarına ve diğer ulaşım türlerine entegre olabilecek şekilde planlanacaktır.

**987 2.3.4. Kentsel Altyapı**

Kentiçi ulaşımda trafik yönetimi ve toplu taşıma hizmetlerinde bilgi teknolojileri ve akıllı ulaşım sistemlerinden etkin bir şekilde faydalanılacaktır.

**1033 2.3.7. Çevrenin Korunması**

**Çevre yönetiminde görev, yetki ve sorumluluklardaki belirsizlik ve yetersizlikler giderilecek, denetim mekanizmaları güçlendirilecek; özel sektörün, yerel yönetimlerin ve STK'ların rolü artırılacaktır.**

**1034 2.3.7. Çevrenin Korunması**

**Sürdürülebilir şehirler yaklaşımına uygun olarak şehirlerde atık ve emisyon azaltma, enerji, su ve kaynak verimliliği, geri kazanım, gürültü ve görüntü kirliliğinin önlenmesi, çevre dostu malzeme kullanımı gibi uygulamalarla çevre duyarlılığı ve yaşam kalitesi artırılacaktır.**

**1035 2.3.7. Çevrenin Korunması**

**Üretim ve hizmetlerde yenilenebilir enerji, eko-verimlilik, temiz üretim teknolojileri gibi çevre dostu uygulamalar desteklenecek, çevre dostu yeni ürünlerin geliştirilmesi ve markalaşması teşvik edilecektir.**

**1036 2.3.7. Çevrenin Korunması**

**Sürdürülebilir üretim ve tüketimi desteklemek üzere kamu alımlarında çevre dostu ürünlerin tercih edilmesi özendirilecektir.**

**1037 2.3.7. Çevrenin Korunması**

**Doğal kaynakların ve ekosistem hizmetlerinin değeri ölçülerek politika oluşturma ve uygulama süreçlerinde dikkate alınacaktır.**

**1040 2.3.7. Çevrenin Korunması**

**İklim değişikliği ile mücadele ve uyum çalışmaları ülke gerçekleri gözetilerek "ortak fakat farklılaştırılmış sorumluluklar" ile "göreceli kabiliyetler" ilkeleri doğrultusunda sürdürülecektir.**

**1041 2.3.7. Çevrenin Korunması**

**Enerji, sanayi, tarım, ulařtırma, inřaat, hizmetler ve řehirleřme gibi alanlarda yeřil büyüme fırsatları deęerlendirilecek, çevreye duyarlı ekonomik büyümeyi saęlayan yeni iř alanları, Ar-Ge ve yenilikçilik desteklenecektir.**

#### **1054 2.3.7. Çevrenin Korunması**

**Güncel ve saęlıklı arazi bilgilerine ulařabilmeyi teminen, uzaktan algılama ve coęrafi bilgi sistemlerinden faydalanılarak Ulusal Toprak Veri Tabanı oluřturulacak ve arazi kullanım planlaması yapılarak tarım bařta olmak üzere topraęın etkin kullanımını saęlanacaktır.**

#### **1064 2.3.9. Afet Yönetimi**

Afet risklerinin belirlenmesi, deęerlendirilmesi ve denetimi ile afet esnasında ve sonrasında yapılan müdahale çalıřmalarının etkinlięinin artırılması için kurumsal yetki ve sorumluluklar yeniden düzenlenecektir.

#### **1065 2.3.9. Afet Yönetimi**

Yüksek afet riskli alanlar öncelikli olmak üzere afet risklerinin belirlenmesine yönelik mikro bölgeleme çalıřmaları tamamlanacak ve imar planlaması süreçlerinde afet riskleri dikkate alınacaktır.

#### **1066 2.3.9. Afet Yönetimi**

Bölgelerin sosyo-ekonomik ve fiziksel özelliklerine ve farklı afet türlerine göre deęiřen risk ve zarar azaltma çalıřmaları hızlandırılacak ve afet riski yüksek yerlerin afet sonrası iyileřtirme planları hazırlanacaktır.

#### **1069 2.3.9. Afet Yönetimi**

Bina ve altyapı tesislerinin afetlere daha dayanıklı olarak inřa edilmesi saęlanacak ve inřaatların denetimi baęımsız, ehil ve yetkili kiři ve kurumlar aracılıęıyla güçlendirilecektir.

### **Kalkınma İçin Uluslararası İşbirlięi**

#### **1093 2.4.2. Bölgesel İşbirlikleri**

AB'den ölkemize saęlanan mali yardımların ulusal önceliklerimizi de dikkate alarak daha verimli ve etkili bir biçimde kullanılması saęlanacak, AB üyelięi sonrası Yapısal Fonlar ve Uyum Fonundan yararlanmaya yönelik hazırlık çalıřmaları yürütülecek ve kurumsal kapasite geliştirilecektir.

#### **1101 2.4.2. Bölgesel İşbirlikleri**

Komřu ölkelerle çok yönlü iliřkileri geliřtirmek ve sinerjiyi artırmak amacıyla, řehirler ve bölgeler arası işbirlięi programları uygulaması güçlendirilecektir.

#### **1108 2.4.2. Bölgesel İşbirlikleri**

Bölgesel ölçekte bařta enerji, eęitim, saęlık, gıda, tarım, ulařtırma ve turizm gibi sektörler olmak üzere ortak potansiyeli harekete geçirmeye yönelik işbirlięi imkânları deęerlendirilecektir. Bu kapsamda yakın bölgeye odaklanan sektörel stratejiler, ortak program ve projeler hazırlanacaktır.

### **Öncelikli Dönüřüm Programlarında Bakanlıęımıza Verilen Görevler**

Planda hedef ve politikalara ek olarak, "Öncelikli Dönüřüm Programları" adıyla kritik müdahale alanları ortaya konulmaktadır. Programlar; birden fazla sektörü kesen, planların uygulanması ve izlenmesini kolaylařtıran, öncelikli alanlara yönelik kamu politikalarından oluřmaktadır.

Bakanlıęımızın Genel Koordinatör veya Bileřen Sorumlusu olarak belirlendięi Öncelikli Dönüřüm Programları řunlardır:



- Rekabetçiliği ve Sosyal Uyumu Geliştiren Kentsel Dönüşüm Programı'nda **Genel Koordinatör**,
- İş ve Yatırım Ortamının Geliştirilmesi Programı'nda **Bileşen Sorumlusu**,
- Enerji Verimliliğinin Geliştirilmesi Programı'nda **Bileşen Sorumlusu**,
- Taşımacılıktan Lojistiğe Dönüşüm Programı'nda **Bileşen Sorumlusu**.
- 

Öncelikli Dönüşüm Programlarında, 2. bölümde yer alan politikalarla bağlantı kurulmuş, bu politikaların etkin bir şekilde hayata geçirilebilmesi için programların temel unsurları ortaya konulmuştur.

Programların ayrıntıları, alt bileşenleri, uygulama faaliyet ve projeleri, bütçe ihtiyacı ve mevzuat altyapısı koordinatörlerin ve bileşenlerden sorumlu Bakanlıkların ortak katılım ve katkılarıyla eylem planları haline getirilecek ve Yüksek Planlama Kurulu Kararıyla onaylanacaktır.

### Rekabetçiliği ve Sosyal Uyumu Geliştiren Kentsel Dönüşüm Programı (1.24)

Bu programda Bakanlığımız **Genel Koordinatör** olarak belirlenmiştir.

Programın amacı, şehirlerimizin ekonomik, sosyal ve fiziki dezavantajlarını azaltarak **rekabet gücünü ve yaşam kalitesini** artırmaktır.

Program kapsamında,

- Kentsel dönüşümün **yerli ve yenilikçi üretimi destekleyecek** şekilde uygulanması,
- Afet riskine duyarlı **standart dışı yapılaşmanın ıslahı**,
- Şehirlerimizin iş ve yaşam koşulları açısından **cazibesinin artırılması**,
- Büyükşehirlerde **sosyal uyumun güçlendirilmesi**,
- Tarihi ve kültürel değer taşıyan **şehir merkezlerinin dönüşümle canlandırılması** ve **Konut sahipliğinin artırılması** öngörülmektedir.

Program Hedefleri;

- Alana göre farklılaşan **yeni kentsel dönüşüm modellerinin** geliştirilmesi
- Kentsel dönüşümün doğurduğu **değer artışlarından kamuya kaynak sağlanması**
- Konut üretiminde **orta ve alt gelir gruplarına odaklanan modellerin** geliştirilmesi
- Planlamada ve proje uygulamasında **sosyal boyutun** güçlendirilmesi
- Büyükşehirlerde **sosyal uyumun** kolaylaştırılması

Program, 5 ayrı bileşenden oluşmaktadır ve **1. ve 2. Bileşenlerde Bakanlığımız Sorumlu Kuruluş** olarak belirlenmiştir. Programın bileşenleri ve Bakanlığımızın sorumlu olduğu bileşenlerin detayları şunlardır;

#### 1. Bileşen: **Şehirlerin Rekabet Gücünün ve Yaşanabilirlik Seviyesinin Artırılması (ÇŞB)**

- *OSB ve KSS'ler başta olmak üzere, üretim ve ticaret mekânları için daha etkin yer seçimi; bu mekânların etkin kullanımı ile altyapılarının yenilenmesi, geliştirilmesi veya taşınması*
- *Şehir merkezlerinin ve tarihi ve kültürel değere sahip alanların ihyası*

- Rezerv yapı alanlarının belirlenmesinde mekânsal ve sosyal uyumun artırılması
- Altyapı yatırımlarındaki darboğazların dönüşüm projeleriyle azaltılması
- Dinlenme alanlarının kalitesinin ve sayısının artırılması

## 2. Bileşen: Kentsel Dönüşümde Yerli ve Yenilikçi Üretim Teşvik Edilmesi (ÇŞB)

- İleri malzemelerin, akıllı bina teknolojilerinin, dayanıklılığı geliştiren uygulama araçlarının ve yüksek teknik özelliklere sahip inşaat makinelerinin yurtiçinde geliştirilmesinin ve üretilmesinin teşvik edilmesi
- Tedariklerde yerli üretimden azami düzeyde faydalanılması

## 3. Bileşen: Kentsel Dönüşümün Finansmanının Kolaylaştırılması (Kalkınma Bakanlığı)

## 4. Bileşen: Konut Sahipliğinin Artırılması (TOKİ)

## 5. Bileşen: Büyükşehirlerde Sosyal Sorunların Yoğunlaştığı Alanlarda Uyumun Güçlendirilmesi (Aile ve Sosyal Politikalar Bakanlığı)

## İş ve Yatırım Ortamının Geliştirilmesi Programı (1.7)

Bu programda **Ekonomi Bakanlığı** Genel Koordinatör olarak belirlenmiştir.

Bu programda, iş ve yatırım ortamının öncelikli sorunlarına odaklanılarak, yatırımcının karşılaştığı belirsizliklerin giderilmesi ve sorunların hızla çözülmesi, bunun için **mevcut mekanizmaların iyileştirilerek yatırımların artırılması** amaçlanmaktadır. Program kapsamındaki faaliyetlerin, **YOİKK mekanizması kapsamında öncelik verilerek ele alınması** sağlanacaktır.

Program 4 ayrı bileşenden oluşmaktadır ve **3. Bileşende Bakanlığımız Sorumlu Kuruluş** olarak belirlenmiştir. Programın bileşenleri ve Bakanlığımızın sorumlu olduğu bileşenin detayları şunlardır;

### 1. Bileşen: Bürokratik Süreçlerin İyileştirilmesi (Başbakanlık)

### 2. Bileşen: Hukuki Süreçlerin İyileştirilmesi (Adalet Bakanlığı)

### 3. Bileşen: Yatırım Yeri Temininin Kolaylaştırılması (ÇŞB)

- İllerde yatırıma uygun arazilerin tespiti ve arazi envanterinin oluşturulması
- İllerde yatırıma uygun arazi envanterinin yatırımcıya sunulması amacıyla coğrafi bilgi sistemleri altyapısının geliştirilerek kullanılması
- Yatırım yeri tahsis sürecinin hızlandırılmasına yönelik mevzuat düzenlemelerinin yapılması
- Stratejik ve büyük ölçekli yatırımlara uygun yatırım yerleri hazırlanması

### 4. Bileşen: İş ve Yatırım Ortamıyla İlgili Yönetişimin Bölgesel Düzeyde Geliştirilmesi (Kalkınma Bakanlığı)

## Enerji Verimliliğinin Geliştirilmesi Programı (1.14)

Bu programda **Enerji ve Tabii Kaynaklar Bakanlığı** Genel Koordinatör olarak belirlenmiştir.

Bu programla seçilmiş bazı sektör ve alanlarda enerji verimliliğini iyileştirmeye yönelik çalışmalar yürütülmesi, mevcut bazı uygulamaların yaygınlaştırılması, örnek uygulamaların duyurularak kamuoyu bilincinin yükseltilmesi ve nihayetinde talep tarafı yönetimine katkıda bulunulması amaçlanmaktadır.



Program 6 ayrı bileşenden oluşmaktadır ve **4. Bileşende Bakanlığımız Sorumlu Kuruluş** olarak belirlenmiştir. Programın bileşenleri ve Bakanlığımızın sorumlu olduğu bileşenin detayları şunlardır;

- 1. Bileşen: Enerji Verimliliğine Yönelik İdari ve Kurumsal Kapasitenin Geliştirilmesi (Enerji ve Tabii Kaynaklar Bakanlığı)**
- 2. Bileşen: Enerji Verimliliği Çalışmalarının ve Projelerinin Finansmanı İçin Sürdürülebilir Mali Mekanizmaların Geliştirilmesi (Enerji ve Tabii Kaynaklar Bakanlığı)**
- 3. Bileşen: Sanayide Enerji Verimliliğinin Artırılması (Bilim, Sanayi ve Teknoloji Bakanlığı)**
- 4. Bileşen: Binalarda Enerji Verimliliğinin İyileştirilmesi (ÇŞB)**
  - *Yalıtımı düşük ve/veya yetersiz yalıtıma sahip eski binalarda, binayı çevreleyen dış yapı zarfının ve ısıtma sistemlerinin yürürlükteki standartları sağlayacak şekilde ısı yalıtımlı niteliğe dönüştürülmesi*
- 5. Bileşen: Ulaşımada Enerji Verimliliğinin Artırılması (Ulaştırma, Denizcilik ve Haberleşme Bakanlığı)**
- 6. Bileşen: Elektrik Üretiminde Yerinden Üretim, Kojenerasyon ve Mikrokojenerasyon Sistemlerinin Yaygınlaştırılması (Enerji ve Tabii Kaynaklar Bakanlığı)**

#### **Taşımacılıktan Lojistiğe Dönüşüm Programı (1.18)**

Bu programda **Kalkınma Bakanlığı** ve **Ulaştırma, Denizcilik ve Haberleşme Bakanlığı** Genel Koordinatörler olarak belirlenmiştir.

Bu programla, Türkiye'nin ihracat, büyüme ve sürdürülebilir kalkınma hedeflerine ulaşılmasında, son yıllarda hızlı bir gelişme gösteren lojistiğin büyüme potansiyelimize katkısının artırılması ve Lojistik Performans Endeksinde ilk 15 ülke arasına girilmesi amaçlanmaktadır.

Program 6 ayrı bileşenden oluşmaktadır ve **2. Bileşende Bakanlığımız Sorumlu Kuruluş** olarak belirlenmiştir. Programın bileşenleri ve Bakanlığımızın sorumlu olduğu bileşenin detayları şunlardır;

- 1. Bileşen: Lojistikte Strateji ve Kurumsal Yapılanmanın Oluşturulması (Kalkınma Bakanlığı)**
- 2. Bileşen: Şehirlerde Lojistik Altyapının İyileştirilmesi (ÇŞB)**
  - *Şehirlerin gelişmesine paralel olarak lojistik altyapının iyileştirilmesi*
  - *Şehirlerde belirli alanların lojistik faaliyetler için ayrılarak lojistik merkezlerin oluşturulması*
- 3. Bileşen: Gümrük İşlemlerinde Etkinliğin Sağlanması (Gümrük ve Ticaret Bakanlığı)**
- 4. Bileşen: Büyük Ulaştırma Altyapı Yatırımlarının Tamamlanması (Ulaştırma, Denizcilik ve Haberleşme Bakanlığı)**
- 5. Bileşen: Sektörde Faaliyet Gösteren Firmaların Rekabet Güçlerinin Artırılması (Ekonomi Bakanlığı)**
- 6. Bileşen: Yurtiçi Lojistik Yapılanmasının Yurtdışı Yapılanmalarla Desteklenmesi (Ekonomi Bakanlığı)**

## 62. HÜKÜMET PROGRAMI

### Yaşanabilir Mekânlar ve Çevre

Bizim şehirlerimiz, sosyal ve iktisadi durumuna bakmadan, her insanı kuşatan, kucaklayan mekânlar olmuştur. Bizim şehirlerimiz medeniyetimizin özünü şekillenirken, içinde yaşayan insanı da, medeniyetimizin özüne, ruhuna uygun biçimde potasında eriten şehirler olmuştur.

Dolayısıyla bizim şehir tasavvurumuz, aynı zamanda medeniyet tasavvurumuzdur. Şehir mirasımız, aynı zamanda medeniyet birikimimizdir.

Önümüzdeki dönemde başta kadim şehirlerimiz olmak üzere tüm mekânlarımızda politikamız, dikey değil yatay bir yapılaşma olacaktır. Şehirlerimizi tabiat ve kültür ile iç içe yaşanacak ortamlar olarak korumak ve geliştirmek en önemli önceliklerimiz arasında yer alacaktır.

İnsanımızı, şehrin odağı haline getirmeyi, şehirlerimizi huzurlu, mutlu ve özgüven içinde yaşayan insanlardan oluşan bir yaşam merkezi haline dönüştürmeyi hedefliyoruz.

Sürdürülebilir kalkınma yaklaşımı içinde bir yandan toplumumuzun refahı ve mutluluğunu sağlarken, diğer yandan bu tabiatın ve çevrenin gelecek nesillerin bir emaneti olduğunu akıldan çıkarmayacağız. İnşayı, imarı ve yapılaşmayı, bu ilkeler doğrultusunda geliştirmek için tüm sektörlerde gerekli adımları atacağız.

Bir ülkedeki yönetimin kalitesini, toplumun gelişmişlik düzeyini ve medeniyete yaptığı katkıyı belirleyen faktörlerden biri de o ülkedeki şehirlerdir. Bugün yüksek standartlarda şehirleşme artık bir zenginlik ve gelişmişlik göstergesi haline gelmiştir. İktidarımız döneminde şehirlerde yaşayan nüfus oranı 9 puan artarak yüzde 73'e yükselmiştir.

Uzun yıllardır göç, gecekondulaşma, çarpık yapılaşma, kaynak yetersizliği, hukuki sorunlar nedeniyle büyük sıkıntılar yaşayan kentlerimizi "yaşanabilir" ve "marka" şehirler haline getirmek en önemli önceliklerimizden biri olmaya devam edecektir. Her bir şehrimiz için uzun vadeli vizyonlar belirlenmesi ve şehirlerimizin ekonomisiyle, kültürüyle, tarihi mirasıyla, turizmiyle, tarımıyla ülkenin kalkınmasına hizmet etmesine ve ismini duyurmasına önem vermekteyiz. Diğer taraftan; şehirlerimizin değerlerini ve kaynaklarını korumayı ve geliştirmeyi de sürdürülebilir kalkınma ve yaşam kalitesini yükseltme bakımından vazgeçilmez görüyoruz.

Planlı gelişmeye yön vermek üzere ülke bütünüün yüzde 97'sinde çevre düzeni planı çalışmalarını tamamladık. Kıyılarımızın sağlıklı bir şekilde planlanması için de kıyı kenar çizgilerinin yüzde 98'ini tamamladık.

Arazi kullanım kararlarını birbiri ile ilişkilendiren ülke mekânsal strateji planı çalışmalarını başlattık.

Kıyı alanlarının sürdürülebilir kullanımını sağlamak üzere, bütünleşik kıyı alanı planı çalışmalarını başlattık.

Ülkemizde yatırım ortamının iyileştirilmesine yönelik olarak, Ulusal Coğrafi Bilgi Sistemi çalışmalarına hız verilecektir.

En temel e-Devlet projelerinden birisi olan "Tapu Kadastro Bilgi Sistemi Projesi"ni (TAKBİS) tamamladık. Türkiye'nin her yerinden başka yerlerde bulunan gayrimenkullere ait sorgulamalar ile tapu kaydı alınması işlemleri kolaylıkla yapılabilmektedir. Vatandaşların tapu işlemlerini e-Devlet kapısı üzerinden yapabilmesi için çalışmalara hız verilecektir

Kadastro çalışmalarını yüzde 99 seviyesinde tamamladık ve yenileme çalışmaları devam etmektedir.

Hükümetimiz şehirlerimizi sosyal, kültürel, teknik ve ekonomik boyutlarıyla bir bütün olarak değerlendirmektedir. Bu doğrultuda, şehirlerimizde iş ve yaşam ortamlarının planlanması, konut, altyapı, ulaşım gibi önemli alanlarda hizmet standartlarının yükseltilmesi yönünde birçok projeye imza attık.

Şehirlerimizi güzelleştirmek ve gecekondu bölgelerini islah etmek için kentsel dönüşüm projelerini hayata geçirdik. Kentsel dönüşümle, yapı stokumuzun yenilenmesi sağlanırken her türlü afete karşı dayanıklı yaşam alanları geliştirdik. Aynı kapsamda ata yadigârı çok sayıda eseri ihya ettik, altyapılarımızı ve kamu binalarımızı güçlendirdik. TOKİ ve yerel yönetimlerle müştereken, 2003-2014 döneminde, 90.653 konutluk gecekondu dönüşüm ve kentsel yenileme uygulaması başlattık. Bu konutlardan 55.197 tanesini tamamlayarak hak sahiplerine teslim ettik.

Buna ilaveten, aynı dönemde TOKİ eliyle 625 bin konutun yapımına başladık, 480 binini tamamladık. Sosyal adalet anlayışımızı burada da göstererek, hiç geliri olmayan yoksul ailelere peşinatsız 100-350 TL taksitle, 10-20 yıl vadelerle sosyal konutlar inşa ettik.

Kentsel dönüşümün kurumsal ve yasal yapısını tanımlayarak yeni bir dönem başlattık. Kentsel dönüşüm kapsamında 6,5 milyon birim konutun 2023 yılına kadar dönüştürülmesi hedefi doğrultusunda çalışmalarımıza devam edeceğiz.

Çok önemli bulduğumuz kentsel dönüşüm projelerinde yenilikçi ve katma değer yaratan sektörleri, yaratıcı endüstriler ile yüksek teknoloji ve çevreye duyarlı üretimi destekleyen uygulamalara ve vatandaşın da sürece katılımına öncelik verdik, vereceğiz.

Sadece konut değil, okulu, spor salonu, yurdu, pansiyonu, sağlık ocağı, hastanesi, camisi, kütüphanesi, engelsiz yaşam merkezi gibi sosyal donatılarıyla mahalleler inşa ettik.

Kent içi ulaşımın kalitesini yükseltecek ve kapsamını genişletecek büyük ölçekli projeleri merkezi yönetim olarak üstlendik ve bu kapsamda İstanbul'da boğaz geçişini kolaylaştıran Marmaray projesini hizmete açtık. Karayolu Tüp Geçiş (Avrasya Tüneli), 3. Köprü gibi küresel çapta dev projeler başlattık. İZBAN Projesini tamamlayarak İzmir'imizi modern raylı sisteme kavuşturduk.

Kent içi trafiği şehirlerarası trafikten ayırmak için 58 il merkezinde, 474 adet ilçe ve 209 adet belde yerleşiminde 3.786 km. uzunluğunda kent geçişi yaptık.

İstanbul, Ankara ve İzmir başta olmak üzere bütün şehirlerimizin içmesuyu meselesini uzun vadeli çözdük. İşletmeye aldığımız 76 adet içmesuyu projesi ile 41 milyon vatandaşımıza içmesuyu temin ettik.

KKTC Su Temini Projesi kapsamında deniz yüzeyinden 250 metre derinlikte askıda geçirilen boru hattı, Türkiye tarafından inşa edilen Alaköprü Barajı, KKTC tarafında inşa edilen Geçitköy Barajı ve 107 kilometre uzunluğundaki isale hattı ile KKTC'ye yılda 75 milyon m<sup>3</sup> su iletilecektir.

Ayrıca, vatandaşlarımızın sağlıklı içme suyuna erişmelerine imkân veren ve çevre açısından önem arz eden su, atıksu (kanalizasyon) ve yağmur suyu sorunlarını kökten çözmek amacıyla yaklaşık 200 belediyemizin 2600 projesini desteklemek amacıyla Su ve Kanalizasyon Altyapı Projesini (SUKAP) başlattık. SUKAP'a son dört yılda merkezi bütçeden yaklaşık 2 milyar TL ödenek aktarılmış olup, program sonunda belediyelerin içmesuyu ve kanalizasyon altyapısı büyük ölçüde tamamlanacaktır.

Ülkemizi demokraside, hukukta, ekonomide, dış politikada dünyanın en önde gelen ülkelerinden birisi haline getirmek anlamına gelen 2023 vizyonumuz, yerel yönetimler için de geçerlidir.

Önümüzdeki dönemde şehirlerimizin ve insanlarımızın sorunlarını çözmeye kararlı bir şekilde devam edeceğiz, Büyük projelerimizi sürdüreceğiz, yeni projelere başlayacağız. Bunun yanında, katılımcı, vizyoner, girişimci belediyecilik anlayışını daha da güçlü hale getireceğiz.

Bizim hedefimiz öncelikle insan dostu şehir anlayışımızı hakim kılmaktır. “Kimlikli ve kişilikli şehirler” oluşturarak medeniyetimizin şehir tasavvurunu ihya etmektir. Bunu yaparken en modern, en ileri tekniklerden, yöntemlerden de yararlanacağız.

AK Parti olarak şehir güvenliğine, temizliğine, estetiğine, yeşile, parklara daha fazla yoğunlaşacak, çocuklar, gençler, yaşlılar, engelliler için çok daha fazla yatırım yapacağız.

Yeni Türkiye yolunda şehirlerin alt ve üst yapıları kadar, insan boyutuna daha çok ağırlık verecek, şehrin ruha, ruhun da şehre yansıtacağı projeleri hayata geçireceğiz.

Biz, sadece bugünün şehirlerine, bugünün insanına, bugünün Türkiye’sine karşı sorumlu değiliz. Bizler, bugünden yarını inşa etmenin, yarını imar etmenin sorumluluğunu omuzlarımızda taşıyoruz.

Her şehrimiz ekonomisiyle, kültürüyle, tarihi mirasıyla, el sanatlarıyla, tarımıyla, turizmiyle ülkeyle entegre olacak ve ismini duyuracaktır. Öte yandan küresel düzeydeki en ileri teknikler, teknolojiler, gelişmeler, ticari ve ekonomik bağlantılar da şehirlerimizin markalaşmasına katkı sağlayacaktır.

2023 yolunda hedefimiz, şehirlerimizi insan dostu, çevre dostu, estetik, katılımcı ve müreffeh marka şehirler haline getirmektir.

Bu doğrultuda, imar mevzuatını günün ihtiyaçlarına uygun olarak revize edeceğiz. Kentsel tasarım ilkelerini ve uygulamalarını; engelli, yaşlı, hareket kısıtlılığı olanlar gibi özel ilgi bekleyen kesimlerin hizmetlere erişimini kolaylaştırmak üzere geliştireceğiz.

Şehirlerde kamu arazilerinin imarlı yapılaşma, ekonomik kalkınma, ortak sosyo-kültürel fayda temelinde daha aktif kullanımını sağlayacağız.

Çevreye ilişkin düzenlemeler, işlemler ve denetimleri politika ve plan kararlarına uyumlu bir şekilde yürütecek, koruma-kullanma dengesini en iyi şekilde gözeticeğiz.

Ülkemizin en büyük ağaçlandırma seferberliğini başlattık. Şehirlerimizin daha yeşil mekânlar haline gelmesi için politikalar geliştirmeye devam edeceğiz. Her ilde en az bir şehir ormanı oluşturulması projesi, her ilimizin ve ilçemizin en azından bir meydanının olması gibi şehirlerin canlılığını artıran projeleri hayata geçireceğiz.

Çarpık kentleşmeyi düzeltmek ve deprem gibi afetlere karşı hazırlıklı olabilmek için kentsel dönüşüm çalışmalarına devam edilecek ve bu süreç yerel yönetimler ve özel sektör ile sağlıklı bir şekilde yönetilerek, alt ve orta gelir grubunun konut ihtiyacının karşılanmasına öncelik verilecektir. Dönüşüm ve yenileme projeleriyle tarihi veya geleneksel kent merkezlerini, özgün kimliğini koruyarak yeniden canlandıracağız.

Yürütülmekte olan kentsel dönüşüm çalışmalarının yanı sıra, yöresel dokuyu ve kimliği de yansıtan kırsal dönüşüm çalışmalarını başlatacağız.

Toplu konut uygulamalarımızın kapsamını genişleteceğiz. TOKİ’nin öncelikle nüfus artışının hızlı ve konut fiyatlarının yüksek olduğu şehirlerde ve alt ve orta gelir grubunun temel konut ihtiyacına yoğunlaşmasını temin edeceğiz. Kalkınmada öncelikli bölgelerde sosyal konut üretimine ağırlık vereceğiz.

Kaliteli ve ekonomik konut arzını temin etmek üzere yeterli altyapısı hazır arsa geliştirilmesine önem verecek, kendi konutunu yapanlara kapsamlı teknik destek sunacağız.

Planlama, projelendirme ve yapılaşma konularında kaliteli hizmet ve denetim için il, ilçe ve belediyelerde yeterli sayıda nitelikli teknik personel çalıştıracaktır.

Özellikle SUKAP projesiyle, şebekeli içme ve kullanma suyundan yararlanan belediye nüfusu oranını yüzde 100'e çıkara-cağız. İçme ve kullanma suyunun, yeterli miktarda ve uygun standartlarda temin edilmesini sağlayacağız.

Katı atık yönetiminde de bir taraftan hizmetin kalitesini artırırken, diğer yandan da daha geniş kitlelere bu hizmetleri ulaştırdık. 2002 yılında düzenli katı atık depolama tesisleri ile 23 milyon kişiye hizmet verirken, bugün 46,5 milyon kişiye hizmet vermekteyiz. Hedefimiz 2023 yılına kadar kentli nüfusun tamamına bu hizmetleri ulaştırmaktır. Böylece atıksu ve her türlü katı atığın etkin ve bütüncül yönetimini sağlayarak doğal kaynakları koruma ve kullanmada sürdürülebilirlik prensibini hayata geçireceğiz.

Ulaşım ve trafik konusunda merkezi yönetim ile yerel yönetimler arasındaki işbirliğini geliştirecek; ulusal ve yerel ulaşım planları arasında uyum ve koordinasyonu sağlayacağız.

Şehirlerde toplu taşıma altyapısını geliştirmeye devam edeceğiz. Yoğun hatlarda raylı sistemleri hızla tamamlayacak ve şehiriçi şehirlerarası bütünleşmeyi sağlayacağız. Organize sanayi ve üniversite kampüsü gibi ihtiyacı yüksek bölgelere toplu ulaşım imkânlarını artıracaktır.

Gayrimenkul bilgilerini kayıt altına alma işlemine hız verecek, ülke genelinde kadastrosuz ve tescilsiz alan bırakmayacağız.

#### Gelecek İçin Çevre

Çevre, insan faaliyetlerinin doğal kaynaklar üzerinde yarattığı baskının giderek artması ile her türlü politika ve kararda daha fazla gözetilecek bir öncelik haline gelmiştir. Bu hassasiyet sadece ulusal ve uluslararası bir sorumluluk olmayıp nesiller arası hakkaniyeti sağlamak açısından da bir zorunluluktur.

Çevre kirliliği ve doğal kaynakların hızla yok olması bu konuyu her düzeyde önemli bir gündem maddesi haline getirmiştir. AK Parti hükümetleri döneminde de başta küresel ısınmaya neden olan sera gazı emisyonlarının kontrolü olmak üzere, yenilenebilir enerji kullanımının ve enerji verimliliğinin artırılması, atık yönetiminin etkinleştirilmesi, içmesuyu ve kanalizasyon gibi hizmetlerin yaygınlaştırılması ve kalitesinin yükseltilmesi, orman ve korunan alanların genişletilmesi, biyolojik çeşitliliğin korunması ile ilgili uygulamalara öncelik verilmiş ve çevresel göstergeler iyileştirilmiştir.

Çevre politikalarında ve uygulamalarında ülkemizde yeni bir dönemi başlattık. Çevreyi koruma, her türlü kirliliği giderme, ağaçlandırma, yenilenebilir enerji ve enerji verimliliği, tarım topraklarının korunması, içme suyuna erişim alanlarında önemli adımlar attık. Modern çevre teknolojileri ile arıtma tesislerini yaygın olarak ilk defa AK Parti hükümetleri döneminde memleketimize kazandırdık. Çevrenin kalkınmanın önünde bir engel olarak görülmesi şeklindeki alışlagelen yaklaşımı bir kenara bıraktık. Çevreye duyarlı faaliyetlerin insan sağlığının yanısıra yeşil teknolojiler, yeşil işler gibi yeni fırsatları hazırladığı gerçeğinden hareketle yeşil büyümeye geçiş sürecini başlattık. Bu çerçevede çevrenin korunması ve sürdürülebilir kullanımı için çok sayıda proje üretip dev yatırımlara imza attık.

2002 yılında sadece 15 olan düzenli çöp depolama tesisi sayısı 76'ya yükselmiş olup bu tesislerle 1010 belediyede 46,5 milyon nüfusa hizmet verilmektedir. 2002 yılında belediye nüfusunun yüzde 35'ine atık su arıtma hizmeti verilirken, yaptığımız çalışmalarla bu oranı 2014 yılında yüzde 75'e çıkardık.

Denizlerdeki kirliliği 2002 yılında sadece 26 noktada izlerken, bugün 249 noktada izleme altyapısı tesis ettik. 2002’de 151 olan mavi bayraklı plaj sayısını 397’ye çıkararak dünya üçüncüsü olduk. Limanlarda 247 tesiste gemi atıkları için alım hizmeti verdik. 2002 yılında 964 olan korunan alan sayısını 2821’e çıkardık ve 89 yeni kent ormanı kurduk.

Hava kirliliği ve artan karbondioksit emisyonu ile mücadele için önemli adımlar attık. 2005 yılında 54 tane hava kalitesi ölçüm istasyonu varken, bu sayıyı 175 e çıkarttık. Kentiçi ulaşım dâhil, demiryollarının daha çok kullanımı için başlatılan projeler, özellikle İstanbul’da kentiçi ulaşımında deniz yolu kullanımının artırılması, hibrit otomobillerle ilgili çalışmalar ve yaşlı araçların trafikten çekilmesi gibi uygulamalarla ulaşımı daha çevreye duyarlı hale getirdik. Şehirlerimizde ısıtma amaçlı doğalgaz kullanımının yaygınlaştırılmasına önem verdik. Başta konutlar olmak üzere binalarda enerji verimliliği uygulamaları ile hava kirliliği ve karbondioksit emisyonu azaltımına katkı sağladık.

Hükümetimiz çevre konularında uluslararası gelişmeleri yakından takip etmeye, koruma ve kullanma dengesini gözeten ve sürdürülebilir kaynak kullanımının önemini bilen bir anlayışla politika üretmeye devam edecektir. Yeşil büyümenin başta istihdam yaratma ve teknoloji gelişimi olmak üzere getireceği bütün fırsatlardan faydalanılması benimsenecek, sürdürülebilir üretim-tüketimi sağlamak üzere kamu alımlarında çevre dostu ürünler tercih edilecektir.

İklim değişikliği başta olmak üzere, artan çevresel sorunlara karşı hassasiyet ve tabii afetler konusunda hazırlıklı olmak, bu dönemde de halkımıza ve yegâne yaşam ortamımız dünyaya karşı Hükümetimizin en önemli yükümlülükleri arasında yer almaya devam edecektir.

Bu çerçevede, çevreci bir ulaşım anlayışıyla, başta kentler olmak üzere yolcu ve yük trafiğinin yoğunlaştığı alanlarda gürültü kirliliği dâhil olmak üzere kirliliğin azaltılmasına özel önem vereceğiz.

Başta karayolu olmak üzere; tüm ulaşım türlerinde sera gazı emisyonlarına yönelik çalışmalara öncelik verecek ve gerekli takip sistemini kuracağız.

Büyükşehirlerde akıllı sistemlerle desteklenen bütünleşik toplu taşıma sistemlerini hayata geçireceğiz. Elektrikli demiryolu hatlarını yaygınlaştırarak sera gazı emisyonlarını azaltacağız.

Atık yönetimi hizmetlerinin desteklenmesine devam edeceğiz. Atık azaltma, kaynaktan ayrıştırma, toplama, taşıma, geri kazanım ve bertaraf safhalarını teknik ve mali yönden bir bütün olarak uygulayarak çevreye verilen tahribatı en aza indireceğiz.

Atık yönetiminin, geri dönüşüm yoluyla hem enerji üretimini, hem de istihdamı artırıcı bir yatırım alanı olmasını sağlayacağız.

Küçük hidroelektrik santrallere (HES) ilişkin olarak çevre duyarlılığını en üst düzeyde hayata geçirecek, bu amaçla gerekli düzenlemeleri hızlı bir şekilde yaparak etkili bir şekilde uygulayacağız.

Su kaynaklarımızın daha etkin yönetimi ve korunması için havza esaslı su yönetimine geçiyoruz. 25 havza için Havza Koruma Eylem Planı tamamlanarak uygulamaya geçildi. Trakya’nın kanayan yarası Ergene Nehrinin temizlenmesi için Ergene Havza Koruma Eylem Planı ve projeler hazırlanarak uygulamaya konuldu. Ergene Havzası Eylem Planı kapsamındaki OSB’lere ait beş atıksu arıtma tesisi inşaat ihalesi gerçekleştirilmiştir. Kollektör Hattı ve Deniz Derin Deşarj projesi ihale edilecek olup, projelerin 2 yılda tamamlanması hedeflenmektedir.



Havza bazında entegre atıksu ve su yönetimi sistemi oluşturma çalışmalarına hız vereceğiz.

Ülkemizi, iktidarımız döneminde orman varlığını arttıran nadir ülkelerden birisi haline getirdik, Ağaçlandırma Seferberliği (2008-2012) kapsamında 5 yılda 2 milyon 430 bin hektar alanda ağaçlandırma çalışma yürüttük. Ardından, 2013-2017 yıllarını kapsayacak Erozyonla Mücadele Eylem Planını uygulamaya koyduk.

Ormancılıkta 2023 hedefimiz orman alanlarını ülke yüzölçümünün yüzde 30'una denk gelen 23,3 milyon hektara yükseltmektir. Bu amaçla, 2015 yılında orman varlığını 22 milyon hektara yükselteceğiz.

Kamuoyunda 2/B olarak bilinen orman vasfını yitirmiş arazilerin değerlendirilmesi ve satışı konusunda yapılan düzenleme ile 40 yıldır çözülemeyen ve vatandaş ile devleti karşı karşıya getiren meseleyi çözdük.

Türkiye'yi, orman yangınlarıyla mücadelede çevre ülkelere de her an yardım edebilecek güçte ve Akdeniz ülkeleri arasında en başarılı ülke haline getirdik.

Korunan alanlarımızı artırıyoruz. 2002 yılında 952 olan korunan alan sayısını 2013 yılında 1.760'a, korunan alan miktarını ise 3,4 milyon hektardan 6,3 milyon hektara çıkarttık. 12 yıl içinde Milli Park Sayısı 33'ten 40'a, Tabiat Parkı Sayısı 17'den 192'ye çıkarılmıştır.

Önümüzdeki dönemde orman varlığımızı daha da artırmak için her türlü tedbiri alacak, ormanlarımızın ekonomik, sosyal ve ekolojik fonksiyonlarını gözetilen bir anlayışla sürdürülebilir orman yönetimi ilkeleri doğrultusunda yönetmeye devam edeceğiz.

#### Afet ve Acil Durum Yönetimi

Afet ve acil durum yönetimi alanındaki yetki kargaşasını sonlandırarak esnek, anında ve etkin müdahale edebilir bir yapı oluşturduk.

Bu amaçla Türkiye Afet Müdahale Sistemini kurduk. Türkiye Afet Müdahale Planı ile "sıfırıncı dakikaya hazırlıklı" olabilmek için tüm kamu, sivil, özel sektör kurum ve kuruluşların rol ve sorumluluklarını belirledik. Kurduğumuz entegre sistemi bu yıl içerisinde hizmete alıyoruz.

Türkiye'yi afet açısından ayırdığımız 15 bölgede 22 "Afet Lojistik Merkezi" kurulup faaliyete alınmış olup, yılsonuna kadar bu sayı 27'ye çıkarılacaktır. Bu sayede 600 bin kişiyi barındırabilecek çadır stokumuz ile afetlerde ihtiyaç duyulacak malzemeleri hızlı bir şekilde afet bölgelerine ulaştıracacağız.

Geçmişte görülmemiş etkinlikte bir afet yönetimi sergileyerek Elazığ, Van ve Kütahya depremlerine, Soma maden kazasına ve ülkemizde yaşanan birçok sel, heyelan gibi afetlere hızlı müdahale ettik. Van depremi sonrasında 35 konteyner kentte 175 bin kişiyi geçici barınma merkezlerinde ağırladık. AFAD koordinasyonunda 2010 yılından 2014 yılının Ağustos ayına kadar yaklaşık 41 bin afet konutu yaptık.

Kriz yönetiminden risk yönetimine geçiş çerçevesinde "Türkiye Afet Risk Yönetim Sistemi"ni kurduk. Pilot uygulamasını bu yıl Kahramanmaraş'ta başlattık.

"Bütünleşik Afet Tehlike Haritalarının Oluşturulması" projesi ile teknik kılavuzlar hazırladık ve çalışmalarda standardizasyonu sağladık.

Ulaşım, endüstriyel, maden, kimyasal, biyolojik, radyolojik ve nükleer kazalar, iklim değişikliği, kritik yapı çökmeleri gibi teknolojik afetler alanında kurum ve kuruluşlarla işbirliği ve koordinasyon içerisinde, Türkiye'nin "teknolojik afetler yol haritası"ni hazırladık.

2023 hedefimiz; AFAD koordinasyonunda başlattığımız afet yönetiminde dönüşüm ve restorasyonu tamamlayarak afetlere dirençli bir ülke ve toplum oluşturmaktır.

Afet ve acil durumlara ilişkin hizmetlerin ve kurumlararası işbirliğinin yerelde tek merkezden etkin bir şekilde yürütülmesi ihtiyacına yönelik olarak her ilde standart tip ve kalitede afet ve acil durum yönetim merkezleri kuracağız.

Ülkemizin her yerine en geç 1,5 saat içerisinde ulaşabilmek için Havadan Arama-Kurtarma Kapasitesini geliştiriyoruz.

Afet anında kesintisiz iletişimi sağlamak amacıyla Kesintisiz ve Güvenli Haberleşme sistemini kuruyoruz. Bu kapsamda 4 ilde pilot çalışmamızı yılsonuna kadar tamamlayıp, 2017 yılı sonuna kadar da tüm illerimize yaygınlaştırıyor olacağız.

Vatandaşlarımıza afet öncesi ve sonrasına yönelik eğitimler vererek afetlere karşı farkındalığı artıracaktır. Halkımızın yüksek bilinç düzeyi, lojistik merkezler, geçici iskân altyapısı, güçlü arama-kurtarma ve müdahale kapasitesi yanında afete dayanıklı yapı stoku ile kriz yönetiminden risk azaltmayı önceleyen bir yapıya geçiyoruz. Amacımız en kötü senaryolarda dahi afetlere dirençli bir toplum yapısı oluşturmaktır.

Doğal afet sigorta sisteminin yaygınlaştırılması çalışmalarına devam edilecektir.

Altyapı tesislerinin afetlere daha dayanıklı olarak inşa edilmesi sağlanacak ve inşaatların denetimi bağımsız, ehil ve yetkili kişi ve kurumlar aracılığıyla güçlendirilecektir. Bu çerçevede, yapı denetimi mevzuatı yeniden düzenlenecektir.

**Bölgesel Kalkınma: Refahın Mekânsal Dağıtımı**

Bölgesel kalkınma alanındaki yeni yaklaşımımızla; ekonomik büyümede sağladığımız başarının sonucunda ortaya çıkan gelir ve refahın tüm bölgelerimize dengeli bir şekilde dağılmasını temel öncelik olarak kabul ettik. Bu amaçla, bölgesel kalkınmayı; vizyonu, kurumsal altyapısı ve politika araçları ile yeniden tanımladık. Temel önceliğimiz geri kalmış bölgelerimiz olmakla birlikte, bütün bölgelerimizin rekabet gücünü artırarak ulusal kalkınmaya en üst düzeyde katkı verebilecek şekilde organize olmalarını ve potansiyellerinden yararlanmalarını sağlayacak politikalar uyguladık.

İktidarımız döneminde Güneydoğu Anadolu Projesi (GAP), Doğu Anadolu Projesi (DAP) ve Konya Ovası Projesi (KOP) ve Doğu Karadeniz Projesi (DOKAP) gibi bölgesel kalkınma projelerini çok yönlü ve kararlı bir şekilde hızla uygulamaya koyduk. GAP Eylem Planını hazırlayıp yıllardır sürüncemede kalan yatırımları hızlandırdık, yeni yatırımları harekete geçirerek bölgenin kalkınma hamlesine yeni bir ivme verdik. Bölgesel kalkınma projelerine verdiğimiz önemin göstergesi olarak, GAP, DAP, KOP, DOKAP kapsamındaki 35 ilimize 2008-2014 döneminde yaklaşık 60 milyar TL kaynak ayırdık. Projelerin kurumsal altyapısını güçlendirmek ve kararlılığımızı ifade etmek amacıyla, GAP Bölge Kalkınma İdaresine ilave olarak Konya'da KOP, Erzurum'da DAP, Giresun'da DOKAP bölge kalkınma idarelerinin kuruluşlarını da gerçekleştirdik.

Yeni Türkiye'nin bölgesel kalkınma politikalarının en önemli aracı olan yerinden hizmet veren uzmanlık kuruluşları olarak 26 kalkınma ajansını kurduk ve faaliyete geçirdik. Bölgelerinin ulusal kalkınma hedeflerine en fazla katkıyı sağlayacak şekilde gelişmesi ve dönüşmesini sağlamak üzere ajanslar koordinasyonunda hazırlanan bölge planları çerçevesinde yol haritaları belirledik. Öngörülen hedeflere ulaşmak için gerekli mali kaynakları yereldeki kuruluşlarımızın da desteğini alarak birlikte oluşturduk. Bu işbirliği mantığı ile ortak akli geliştirerek, ajanslarımız ülkemizin her yerinde halkımızı, yatırımcımızı, girişimcimizi ve kurumlarımızı destekledi ve kalkınma hamlesinin itici gücü ve lider kuruluşu haline geldi.



Ajanslar sanayi, turizm, tarım, altyapı, insan kaynakları ve sosyal kalkınma gibi birçok alanda, KOBİ'lerimize, meslek ve sivil toplum kuruluşlarımıza, yaklaşık 11.000 proje kapsamında 1,8 milyar TL hibe kaynak kullandı. Bu katkıyla toplamda 3,3 milyar TL'ye yaklaşan bir kaynağı da harekete geçirdi.

Sektörel ve bölgesel uyumu artırılmış, destek araçları güçlendirilmiş bir teşvik sistemi tasarlayarak özel sektör yatırımlarına büyük bir ivme kazandırdık. Teşvik uygulamasında da önemli görevler alan kalkınma ajanslarının yatırım destek ofislerini tüm illerde teşkilatlandırarak yerli ve yabancı yatırımcılara yönelik birçok destek faaliyetinde bulunduk.

Önümüzdeki dönemde bölgesel kalkınmada, sosyal adaleti ve insanı merkeze koyan dengeli kalkınma ve rekabet edebilirliği güçlendirme yaklaşımımız sürecektir. Bölgesel kalkınmanın yeni organizasyon yapısı ve politika araçları kullanılarak, yurdun her yerinde bölgesel gelişmenin hızlandırılmasına yönelik program ve projelerimizi güçlendireceğiz ve yaygınlaştıracacağız. Her bir kentimizi üretim, yatırım ve istihdam üssü haline getirecek, uluslararası düzeyde rekabet gücüne sahip marka şehir sayımızı artıracacağız.

GAP, DAP, KOP ve DOKAP için, bölgelerimizde ve merkezde gerçekleştirilen geniş katılımlı ve detaylı çalışmalar neticesinde hazırlanan 2014-2018 dönemine ilişkin eylem planlarını bu yıl içinde ilan edeceğiz. Eylem planları kapsamında uygulama takvimi ve finansmanını da ortaya koyarak geliştirdiğimiz projelerimizi süratle halkımıza iş, aş ve refah sunar duruma getireceğiz.

Kalkınma ajanslarının kaynaklarını ve imkânlarını artıracacağız. Ajansların, halkımızın sosyal ve ekonomik kalkınma girişimlerinin her yönden karşılık bulduğu öncü ve destekleyici kuruluşlar olma işlevini pekiştireceğiz.

Bölgesel ve sektörel teşvik sistemini güçlendireceğiz. Bütün bölgelerimizde özel sektörün gelişmesi için, kredi garanti sistemi, girişim sermayesi, mesleki yatırımcılar gibi yeni mali araçları ve sistemleri bölgesel farklara ve önceliklere göre faaliyet gösterebilecek yetkinliğe ve esnekliğe sahip bir şekilde yerel düzeyde yaygınlaştıracacağız. KOBİ ağırlıklı bölgesel kümelenmeleri destekleyerek imalat sanayiinin ülke öncelikleri çerçevesindeki gelişim ve dönüşümünü hızlandıracacağız. Ana-yan sanayi bağlantılarını güçlendirerek, Ar-Ge ve yenilik kültürünü tabana yayarak, yenilikçi girişimciler ve işletmeler için yerelde çalışan destek modellerini tesis edeceğiz.

Hazırlıkları büyük ölçüde tamamlanmış olan Bölgesel Gelişme Ulusal Stratejisini uygulamaya koyacak, böylelikle mekânsal gelişme ve sosyo-ekonomik kalkınma politikaları arasındaki uyumu güçlendireceğiz.

Kalkınma ajansları koordinasyonunda hazırlanan 2014-2023 dönemini kapsayan 26 bölge planını ilan edecek ve uygulamaya başlayacağız.

Hükümetimiz diğer ülkelerle sınırları, ülkelerarası işbirliğinin yaygınlaşacağı, entegrasyonun güçleneceği alanlar olarak görmektedir. Bölgesel kalkınma çalışmalarını, özellikle sınır bölgelerinde, komşu ülkelerle işbirliği içinde faaliyetler yaparak destekleyeceğiz. 2006-2011 yılları arasında başarıyla uyguladığımız sınır ötesi işbirliği programıyla Türkiye ile komşu ülkelerin ortak geliştirdiği projelere destekler verdik. Bu projeler sayesinde, öncelikli olarak merkezi Hükümetler düzeyinde desteklenecek ortak alanlar belirlendi ve ardından yerel düzeyde ortak projelerin desteklenmesi sağlandı. Bu kapsamda sadece kara sınırını değil, adalar başta olmak üzere denizlerdeki sınırları da ekonomik refah ve sosyal etkileşim için potansiyel işbirliği alanları olarak geliştirmeye gayret edeceğiz.

Kırsal kalkınma konusunda da uzun soluklu bir dönüşüm süreci başlattık. Bunu yaparken kırsal alanda mahrumiyet duygusunu ortadan kaldırma, dünyayla irtibatı güçlendirme, ilave gelir kaynaklarını artırarak refah düzeyini yükseltme vizyonu ile hareket ettik.

Bu amaçla, bu dönemde ilk defa bir Ulusal Kırsal Kalkınma Stratejisi ve Kırsal Kalkınma Planı hazırladık ve Kırsal Kalkınma Ajansını kurduk. KÖYDES Programını hayata geçirerek Cumhuriyet tarihimizin en büyük kırsal altyapı hamlesini başlattık.

KÖYDES ve BELDES Programlarıyla köylerimizde ve beldelerimizde içme suyu, yol ve benzeri temel ihtiyaçların karşılanması için hummalı bir çalışma yaptık. KÖYDES ve BELDES kapsamında yaklaşık 10 milyar TL kaynak kullanarak kırsal kesimde yaşayan vatandaşlarımızın temel altyapı ihtiyaçlarını karşıladık, yaşam kalitelerini artırdık.

Çiftçimizin ürününü yerinde değerlendirecek ve katma değerini artıracak; ürün işleme, paketleme ve muhafaza tesislerinin desteklenmesi amacıyla, son 7 yıl içinde kurulumunu teşvik ettiğimiz 4.733 KOBİ benzeri yeni tarımsal tesise ilaveten gelecek bir yıl içinde 750 yeni tesisin kurulumunu destekleyeceğiz. Kırsal kalkınma için bugüne kadar verdiğimiz 2 milyar TL desteği daha da artıracamız.

Önümüzdeki dönemde de kentler ve kırsal alanlar arasındaki gelir ve refah farkını dengelemek için özel gayret sarf edeceğiz.

2014-2020 yılları için hazırladığımız yeni Ulusal Kırsal Kalkınma Stratejisini yürürlüğe koyarak, yeni Kırsal Kalkınma Planının hazırlıklarını tamamlayacağız. Kırsal alanların ekonomik gücünü ve cazibesini artıracak yenilikçi ekonomik faaliyetleri teşvik etmeye devam edeceğiz.

KÖYDES Programını kaynaklarını artırarak, kapsamlı bir kırsal kalkınma programına dönüştüreceğiz. Köylerde ve bağlı birimlerinde yol, su, eğitim, sağlık, enerji, haberleşme gibi temel altyapıyı süratle ve daha üst standartlarda tamamlayacağız.

**ORTA VADELİ PROGRAM (2015-2017)**

- Ülkemizin 2023 hedefleri doğrultusunda hazırlanan Onuncu Kalkınma Planı (2014-2018) 2 Temmuz 2013 tarihinde Türkiye Büyük Millet Meclisinde kabul edilmiştir. Onuncu Kalkınma Planı; yüksek, istikrarlı ve kapsayıcı ekonomik büyümenin yanı sıra hukukun üstünlüğü, bilgi toplumu, uluslararası rekabet gücü, insani gelişmişlik, çevrenin korunması ve kaynakların sürdürülebilir kullanımı gibi unsurları kapsayacak şekilde tasarlanmıştır.
- Toplumumuzu yüksek refah seviyesine ulaştırma yolunda önemli bir adım olan Onuncu Kalkınma Planı “Nitelikli İnsan, Güçlü Toplum”, “Yenilikçi Üretim, İstikrarlı Yüksek Büyüme”, “Yaşanabilir Mekânlar, Sürdürülebilir Çevre” ve “Kalkınma İçin Uluslararası İşbirliği” olmak üzere dört ana başlıktan oluşmuştur.
- Onuncu Kalkınma Planında uzun vadeli kalkınma amacımız “yeniden şekillenmekte olan dünyada milletimizin temel değerlerini ve beklentilerini esas alarak gerçekleştirilecek yapısal dönüşümlerle ülkemizin uluslararası konumunu yükseltmek ve halkımızın refahını artırmak” olarak belirlenmiştir.
- Hizmet alımları etkinlik, fayda ve alternatif maliyet analizleri yapılarak değerlendirilecektir.
- Kamu mali yönetiminin insan kaynakları altyapısı nitelik ve nicelik olarak güçlendirilecektir.
- Bütçe sürecini başlatan ve 2015-2017 dönemini kapsayan Orta Vadeli Program (OVP), Türkiye ekonomisinin daha rekabetçi ve yenilikçi bir zeminde, 2023 hedeflerine ulaşmak için gerekli atılımı gerçekleştirmek üzere tasarlanmıştır.
- Büyüme performansını yükseltirken cari işlemler açığını düşürmeye devam etmek, enflasyon hedefine ulaşmak ve böylece makroekonomik ve finansal istikrarı güçlendirmek OVP’nin temel amacıdır.
- Yeni bir kalkınma hamlesi için ülkemizin ihtiyaç duyduğu yapısal reformlar OVP döneminde hayata geçirilecektir. Bu kapsamda, Onuncu Kalkınma Planında yer alan öncelikli dönüşüm programları çerçevesinde hazırlanan eylem planları uygulamaya konulacaktır. Bu eylem planlarının düzenli takibiyle gerçekleşme düzeyi artırılacaktır.
- 2015-2017 dönemini kapsayan OVP’nin temel amacı enflasyonla mücadeleye kararlılıkla devam etmek ve cari işlemler açığını tedricen düşürerek büyümeyi artırmaktır. Bu amaca yönelik olarak, para ve maliye politikasında sıkı duruş devam ettirilecek, gelirler politikasıyla da bu duruş desteklenecek ve yapısal reformlara hız verilecektir.
- Program döneminde, yurt içi tasarrufları artırmak, mevcut kaynakları üretken alanlara yönlendirmek, ekonominin üretim kapasitesini ve teknoloji seviyesini yükseltmek, verimlilik düzeyini ve ihracatın büyümeye katkısını artırmak temel önceliklerimizdir.
- Bu çerçevede; yatırım ortamının iyileştirilmesi, mali piyasalarda ürün ve hizmet çeşitliliği ile derinliğin artırılması, kamu gelir ve harcamalarının kalitesinin yükseltilmesi ve işgücü piyasası, eğitim ve yargı sistemi, kayıt dışılık, devlet yardımları, iyi yönetim, yerel yönetimler ve bölgesel gelişme alanlarında başlatılan yapısal dönüşüm ve reformların tamamlanması önem arz etmektedir.
- Bu doğrultuda Onuncu Kalkınma Planında yer alan 25 öncelikli dönüşüm programı OVP döneminde etkin bir şekilde uygulanacaktır.

- Bilgi ve iletişim teknolojileri kullanımının yaygınlaştırılmasıyla özellikle hizmetler sektöründe yüksek katma değerli üretim ve ihracatın artırılması sağlanacaktır. Yeni Bilgi Toplumu Stratejisi uygulanmaya başlanacaktır.
- Ekonominin enerji yoğunluğunu azaltmak üzere enerji verimliliğine yönelik özel tedbirler alınacaktır.
- Ar-Ge tabanlı, yenilikçi, çevre dostu ve yüksek katma değer yaratan üretim yapısı desteklenecek, elde edilecek ürünlerin ticarileştirme ve markalaştırma süreçlerine işlerlik kazandırılacak ve bu alanlardaki mikro reformlar hızlandırılacaktır.
- İmalat sanayii başta olmak üzere yeni yatırımların gerçekleştirilmesi, ihracatın artırılması ve teknolojik gelişme için mevcut teşvik politikaları etkin şekilde uygulanacak, ihtiyaçlara göre yatırım teşvik sistemi gözden geçirilecektir.
- Yatırımcılara ve işletmelere yönelik bürokratik ve hukuki süreçler iyileştirilecek, uluslararası standartlara ve en iyi uygulamalara göre mevzuat güncellenecektir.
- Yatırımcılara uygun nitelikte yatırım yeri tahsis yapabilmek için yeterli arsa üretimi sağlanması amacıyla, hazine arazileri başta olmak üzere yatırıma elverişli arazilerin envanteri çıkarılacak ve tahsis süreçleri etkinleştirilecektir.
- Kaynakların üretken alanlara yönlendirilmesini sağlamak amacıyla gayrimenkullerin elden çıkarılmasında değer artış kazançlarının vergilendirilmesine yönelik düzenlemeler gözden geçirilecektir.
- İklim şartlarından, yanlış ve aşırı su kullanımından kaynaklanan veya kaynaklanması beklenen sorunlar çözülerek tarımda su kullanımı etkinleştirilecektir.
- Doğal kaynak zenginliğinin ve tarımsal ürün çeşitliliğinin, teknoloji yardımıyla üretime ve rekabet avantajına dönüştürülmesine yönelik politikalara ağırlık verilecektir.
- Doğal kaynaklar etkin kullanılacak, atıklar ekonomiye kazandırılacaktır.
- Teknolojik gelişme ve yerli üretimin artırılmasında kamu alımları etkin bir araç olarak kullanılacaktır.
- KOBİ'lerin Ar-Ge, yenilik ve ihracat yapabilme kapasiteleri geliştirilecek, markalaşmaları, kurumsallaşmaları ve yenilikçi iş modelleri geliştirmeleri etkin bir şekilde desteklenecektir.
- Girişimcilik ekosisteminde hizmet ve destek sağlayan tüm kurum ve kuruluşların kurumsal kapasiteleri ve işbirliği düzeyleri artırılacaktır.
- Organize sanayi bölgeleri, teknoloji geliştirme bölgeleri, küçük sanayi siteleri ve endüstri bölgeleri uygulamaları geliştirilecek; kuluçka ve iş geliştirme merkezlerinin nicelik ve nitelikleri artırılarak etkin bir şekilde hizmet vermeleri sağlanacak; kümelenme desteklenecektir.
- İnsani kalkınma perspektifinde gelir dağılımını iyileştirmeye yönelik olarak izlenen politikalara devam edilecektir.
- Bölgeler arası gelişmişlik farkları azaltılacak, tüm bölgelerin potansiyeli değerlendirilerek bölgesel rekabet güçleri artırılacak ve büyümeye katkıları azami seviyeye çıkarılacaktır.
- Çevre dostu yaklaşımların barındırdığı yeni iş imkânları, gelir kaynakları, ürün ve teknolojilerin geliştirilmesine yönelik fırsatlar değerlendirilerek yeşil büyüme desteklenecektir.
- Özel sektör imalat sanayiinde makine teçhizat yatırımlarının artırılması amacıyla kredi kolaylıkları sağlanacaktır.

- Kentsel dönüşümde katma değer yaratan sektörlerin, yaratıcı endüstrilerin, yüksek teknoloji, çevreye duyarlı yenilikçi üretimin ve enerji verimliliğinin desteklenmesine önem verilecektir.
- Kombine ve intermodal taşımacılığı geliştirecek, tedarik zinciri yönetiminde optimizasyonu sağlayacak, ülkemizi uluslararası ticarete tercih edilir bölgesel bir lojistik üs haline getirecek Lojistik Master Planı hazırlanacak ve lojistikte strateji ve kurumsal yapılanma oluşturulacaktır.
- Kamu kurum ve kuruluşlarının stratejik planlarının Kalkınma Planında yer alan politikalarla uyumu gözetilecek, stratejik plan ve performans programlarında yer alan öncelik ve faaliyetler bütçe hazırlık ve uygulama sürecine daha etkin yansıtılacaktır.
- Kamuda e-dönüşüm hızlandırılarak hizmet maliyetlerinin azaltılmasıyla birlikte hizmet kalitesi de artırılabilecektir.
- Kurum bütçelerinin stratejik plan ve performans programlarıyla ilişkisi güçlendirilecek ve çok yıllık bütçeleme anlayışının kamu idareleri tarafından daha fazla benimsenmesi sağlanacaktır.
- Kamu mali yönetimi reformuyla amaçlanan faydanın temin edilebilmesini sağlamak üzere uygulama etkinliği artırılacak, reformdan sapma olarak değerlendirilebilecek düzenleme, istisna hükümleri ve uygulamalardan kaçınılabilecektir.
- Kamu idarelerinin faaliyetlerinin, iç kontrol ve iç denetim standartlarına uyum düzeyinin artırılması sağlanacaktır.
- Kamu mali yönetiminin beşeri kaynak altyapısı nitelik ve nicelik olarak güçlendirilecektir.
- Piyasaların ve rekabet ortamının iyi işlemesi, fikri mülkiyet haklarının korunması, iş ve yatırım ortamının cazip ve öngörülebilir hale gelmesi desteklenerek yerli ve uluslararası doğrudan yatırımların artırılması sağlanacaktır.
- İhracat hedeflerine ulaşılmasına katkı sağlamak amacıyla büyük ölçekli liman kapasitesi oluşturulacak, limanların demiryolu ve karayolu bağlantıları tamamlanacaktır.
- Önemli üretim ve tüketim bölgelerinde bölgesel ve küresel ihtiyaçlara cevap verebilecek, ülkemizin ana ihracat sektörlerinin rekabet gücünü destekleyecek lojistik merkezler oluşturulacaktır.
- Yurt dışı müteahhitlik hizmetlerinde kaliteyi artıran ve yapı malzemelerinin ihracat potansiyelini yükselten faaliyetler desteklenecek, yurt dışında yüksek nitelikli ve bilgi yoğun projelere ağırlık verilmesiyle yurt dışı müteahhitlik hizmet gelirlerinin artırılması sağlanacaktır.
- Yurt dışı teknik danışmanlık ve teknik servis hizmet ihracatına yönelik destek verilecektir.
- İFM Öncelikli Dönüşüm Programıyla İstanbul'un uluslararası bir finans merkezi olmasına yönelik çalışmalara yeni bir ivme kazandırılacaktır.
- İşçi sağlığı ve güvenliği alanında denetimler etkinleştirilecek, teşvikler ve bilinç artırıcı faaliyetler yoluyla, başta yüksek riskli sektörler olmak üzere, çalışma hayatında güvenlik kültürü yaygınlaştırılacaktır.

**2014 YILI PROGRAMI**

2014 Yılı Programında Bakanlığımızın, “**sorumlu kuruluş**” olarak yer aldığı, “politika öncelikleri ve tedbirler” aşağıdadır:

- **Sanayide geri dönüşüm ve geri kazanım gibi uygulamalara önem verilecektir.**
  - **Tedbir 246.** Ulusal Geri Dönüşüm Stratejisi ve Eylem Planı uygulanacak, izlenecek ve değerlendirilecektir.
- **Yapı denetim sistemine yönelik mevzuat, sistem ve uygulamalar gözden geçirilerek iyileştirilecektir.**
  - **Tedbir 343.** Yapı denetimi sistemi e-devlet uygulamalarıyla bütünleştirilerek güçlendirilecektir.
  - **Tedbir 344.** Yapı malzemelerinin kalite denetimlerinin etkinleştirilmesi amacıyla laboratuvarların kapasitesi yeni ihtiyaçlara göre testler yapılabilecek şekilde geliştirilecektir.
- **İnşaat sektöründe işgücü niteliği yükseltilecek, iş sağlığı ve güvenliği uygulamaları geliştirilecektir.**
  - **Tedbir 345.** İnşaat sektöründe ara işgücünün ustalık seviyesinin belgelendirilmesi için bir sistem oluşturulacaktır.
  - **Tedbir 346.** Yapı müteahhitliği hizmetlerinin yeterli yetkinliğe sahip kişiler tarafından verilmesinin sağlanmasına yönelik olarak yetki belgeli yapı müteahhidi sayısı artırılabilecektir.
  - **Tedbir 347.** Şantiye şeflerinin faaliyetlerinin etkin denetimi için bilişim altyapısı geliştirilecektir.
- **Mekânsal planlama sistemi merkezin düzenleyici ve denetleyici rol üstleneceği, planlama ve uygulamanın ise yerinde gerçekleştirileceği, ortak karar alma süreçlerini güçlendiren bir yapıya dönüştürülecektir.**
  - **Tedbir 362.** Ülke ve bölge düzeyinde hazırlanacak Mekânsal Strateji Planlarıyla ilgili araştırma ve hazırlık aşaması tamamlanacaktır.
  - **Tedbir 363.** Plan hazırlama ve onama yetkisi olan tüm kurum ve kuruluşlar tarafından, kendi yetki alanlarında plan yapımında ve uygulamasında dikkate alınacak usul ve esaslar belirlenecektir.
  - **Tedbir 364.** Kırsal alanda imarlı yapılaşmayı desteklemek üzere gerekli usul ve esaslar belirlenecektir.
- **Detaylı arazi kullanımlarına, mülkiyet düzenlemesine ve uygulamaya ilişkin kararların alt ölçekli planlarla belirlenmesi, bunları yönlendiren üst ölçekli mekânsal planların ise stratejik nitelikte olması sağlanacak; planların amacı, niteliği, kapsamı ve arazi kullanım kararlarındaki belirleyicilik düzeyleri netleştirilecektir.**
  - **Tedbir 365.** KENTGES Bütünleşik Kentsel Gelişme Stratejisi ve Eylem Planı etkili bir şekilde yürütülecek ve sonuçları izlenecektir.

- **Tedbir 366.** Kentleşme ve imar konularında hukuki ve idari çerçeveyi güçlendirmek üzere mevzuat çalışmaları tamamlanacaktır.
  - **Tedbir 367.** Yatırım yeri temininde karşılaşılan güçlüklerin giderilmesine yönelik idari düzenlemeler gerçekleştirilecektir.
- **Ülke genelinde coğrafi nitelikli mekânsal bilgi üreten ve kullanan kuruluşlar arasında birlikte çalışabilirlik esasları hayata geçirilecek; mekânsal planlara ve uygulamalara elektronik altlık oluşturacak bilgilerin öngörülen standartlarda üretilmesi ve paylaşılması sağlanacaktır.**
- **Tedbir 368.** Teknolojik gelişmelere uygun, kullanıcı kurum ve sektörlerin ihtiyaçlarına cevap veren, birlikte çalışabilirliğin sağlandığı ulusal CBS altyapısı kurulacaktır.
- **Yaşlılar, engelliler ve çocuklar öncelikli olmak üzere toplumun farklı kesimleri için yaşanabilirliği artırmayı hedefleyen; fırsat eşitliğini ve hakkaniyeti gözeten mekânsal planlama ve kentsel tasarım uygulamaları hayata geçirilecektir.**
- **Tedbir 369.** Şehirlerde farklı kesimlerin ihtiyaçlarına dönük mekânsal planlama ve kentsel tasarım proje çerçevesi ve standartları geliştirilecektir.
- **Kentsel dönüşümde ideal alan büyüklüğü ve bütünlüğü gözetilecek, planlama araçlarından en üst düzeyde yararlanılması sağlanacak, plan ve projelerin niteliklerini, önceliklendirme, hazırlama, uygulama, izleme, değerlendirme, denetim ve yönetim süreçlerini tanımlayan usul ve esaslar geliştirilecektir.**
- **Tedbir 370.** Dönüşüm projelerinin ilan, planlama ve uygulama süreçleri kapsamında kentsel gelişmeye ve kent bütününe etkilerinin analizi yapılacaktır.
  - **Tedbir 371.** Kentsel dönüşüm projelerinin bütüncül bir yaklaşımla planlanması ve hazırlanması için yaşanabilirlik göstergeleri oluşturulacaktır.
  - **Tedbir 372.** Kentsel dönüşüm uygulamalarında arsa ve arazi düzenleme yöntemlerinin çeşitlendirilmesi ve değer esaslı düzenlemeler ile uygulama yapılabilmesi için pilot çalışmalar başlatılacaktır.
- **Kentsel dönüşüm projeleri, farklı gelir gruplarının yaşam alanlarını kaynaştıran, işyeri-konut mesafelerini azaltan, şehrin tarihi ve kültürel birikimiyle uyumlu, sosyal bütünleşmeyi destekleyen bir yaklaşımla gerçekleştirilecektir.**
- **Tedbir 373.** Tarihi ve kültürel değer taşıyan kent merkezlerinin canlandırılmasına yönelik bir çerçeve geliştirilecek ve kent kimliğine dair araştırmalar temelinde dönüşüm projeleri için özgün tasarım rehberleri hazırlanacaktır.
- **Afet riski taşıyan alanlar başta olmak üzere üretim ve ortak kullanım alanlarında yüksek fayda ve değer üreten, büyüme ve kalkınmaya katkı sağlayan, mekân ve yaşam kalitesini yaygın şekilde artıran dönüşüm projelerine öncelik verilecektir.**
- **Tedbir 374.** Afet riskli alanlar ve yapılar risk durumuna göre önceliklendirilecektir.



- **Rekabetçiliği ve Sosyal Uyumunu Geliştiren Kentsel Dönüşüm Programı**
- **Tedbir 375.** Afet riski altındaki alanların dönüşümü için sağlanacak destekler etkinleştirilecek, yeni finansal araçlar geliştirilecektir.
  - **Tedbir 376.** Kentsel dönüşümün yerli ve yenilikçi üretimi destekleyecek şekilde uygulanmasına yönelik usul ve esaslar belirlenecektir.
- **Dar gelirli başta olmak üzere, halkın temel konut ihtiyacının daha yüksek oranda karşılanması için gerekli önlemler alınacak; barınma sorununa sağlıklı ve alternatif çözümler geliştirilecektir.**
- **Tedbir 377.** Nüfus artışının hızlı ve konut fiyatlarının yüksek olduğu şehirler başta olmak üzere dar gelir gruplarına yönelik sosyal konut üretiminin desteklenmesine yoğunlaşılacaktır.
  - **Tedbir 378.** Kamu binalarından başlamak üzere, sağlıklı, engelsiz, güvenli konut çevrelerinin oluşturulması ve konutlarda enerji verimliliğinin artırılması amacıyla yeni finansman modelleri geliştirilecektir.
- **Kamunun, konut piyasasında yönlendirici, düzenleyici, denetleyici ve destekleyici rolü güçlendirilecek, altyapısı hazır arsa üretimi hızlandırılacaktır.**
- **Tedbir 379.** Konut ve konut alanlarında tasarım standartlarının geliştirilmesi ve bu standartların mevzuatla düzenlenmesi sağlanacaktır.
  - **Tedbir 380.** Konut yapı kooperatifçiliğinin desteklenmesi amacıyla kredilendirme gibi yöntemler geliştirilecek ve kooperatiflerin şeffaflığı artırılabilecektir.
- **Katı atık yönetimi etkinleştirilerek atık azaltma, kaynakta ayrıştırma, toplama, taşıma, geri kazanım ve bertaraf safhaları teknik ve mali yönden bir bütün olarak geliştirilecek; bilinçlendirmenin ve kurumsal kapasitenin geliştirilmesine öncelik verilecektir. Geri dönüştürülen malzemelerin üretimde kullanılması özendirilecektir.**
- **Tedbir 383.** Bölgesel düzeyde atık yönetim plan çalışmaları tamamlanacaktır.
  - **Tedbir 384.** Katı atıkların kaynakta ayrıştırılarak, tekrar kullanım değerine sahip olanların ekonomiye kazandırılmasına yönelik kurumsal kapasitenin geliştirilmesi ve halkın bilinçlendirilmesine ilişkin çalışmalar artırılabilecektir.
  - **Tedbir 385.** Katı atık yönetiminde mahalli idare birliklerinin etkin çalışmasına yönelik usul ve esaslar belirlenecektir.
  - **Tedbir 386.** Belediye atıkları için Biyobozunur Atık Azaltımı Stratejisi ve Yönetim Planı hazırlanacaktır.
  - **Tedbir 387.** Tüm atık türleri için atık miktarı ve kompozisyonuna yönelik veriler toplanarak kayıt altına alınacak ve etkin bir denetim sistemi kurulacaktır.
  - **Tedbir 388.** Ambalaj atıkları kaynağında ayrı toplanarak ikili toplama sistemi yaygınlaştırılacaktır.
- **Çevre yönetiminde görev, yetki ve sorumluluklardaki belirsizlik ve yetersizlikler giderilecek, denetim mekanizmaları güçlendirilecek; özel sektörün, yerel yönetimlerin ve STK'ların rolü artırılabilecektir.**



- **Tedbir 400.** Çevre mevzuatının etkin uygulanması için ölçüm, izleme, denetim, kontrol ve raporlama altyapısı güncellenecektir.
- **Doğal kaynakların ve ekosistem hizmetlerinin değeri ölçülerek politika oluşturma ve uygulama süreçlerinde dikkate alınacaktır.**
  - **Tedbir 402.** Tabiat varlıkları ve doğal sit alanlarının bilimsel olarak yeniden değerlendirilmesi yapılacaktır.
- **Yüksek afet riskli alanlar öncelikli olmak üzere afet risklerinin belirlenmesine yönelik mikro bölgeleme çalışmaları tamamlanacak ve imar planlaması süreçlerinde afet riskleri dikkate alınacaktır.**
  - **Tedbir 415.** Doğal afet riski taşıyan yerleşim yerlerinin, afet risk düzeylerine göre sınıflandırılması çalışmalarına başlanacaktır.
  - **Tedbir 417.** Mikro bölgeleme çalışmaları için kılavuz hazırlanacaktır.
- **Afet risklerinin azaltılmasına yönelik uygulama mekanizmaları güçlendirilecek, afetlere hazırlık ve afet sonrası müdahalede özel önem arz eden hastane, okul, yurt gibi ortak kullanım mekânları ile enerji, ulaştırma, su ve haberleşme gibi kritik altyapıların güçlendirilmesine öncelik verilecektir.**
  - **Tedbir 418.** Kamu binalarının tüm afet türlerine karşı güçlendirilmesi ihtiyacını tespit etmek üzere envanter çalışması yapılacaktır.
- **Bina ve altyapı tesislerinin afetlere daha dayanıklı olarak inşa edilmesi sağlanacak ve inşaatların denetimi bağımsız, ehil ve yetkili kişi ve kurumlar aracılığıyla güçlendirilecektir.**
  - **Tedbir 419.** İnşaatların afetlere daha dayanıklı olarak inşa edilmesini sağlamak üzere projelendirme, yapım ve denetim süreçlerine yönelik gerekli mevzuat çalışmaları tamamlanacaktır.

## B. MİSYON/ VİZYON STRATEJİK AMAÇLAR VE HEDEFLER

### VİZYON

Yaşanabilir çevre ve marka şehirler

### MİSYON

Hayat kalitesi yüksek şehirler ve sürdürülebilir çevreyi temin etmek üzere; planlama, yapım, dönüşüm ve çevre yönetimine ilişkin iş ve işlemleri düzenleyici, denetleyici, katılımcı ve çözüm odaklı bir anlayışla yapmak.

### STRATEJİK AMAÇLAR

1

#### PLANLAMA VE DÖNÜŞÜM

Sağlıklı, güvenli ve mekân kalitesi yüksek yerleşmeleri oluşturmak için; mekânsal planlama, afet zararlarını önlemeye yönelik kentsel dönüşüm proje ve uygulamaları ile altyapı hizmetlerini yürütmek, ulusal coğrafi bilgi sistemini kurmak

2

#### ÇEVRE

Çevre kirliliğini önlemek, çevre standartlarını yükseltmek, iklim değişikliği ile mücadele etmek ve tabiat varlıklarını koruyarak geliştirmek

3

#### YAPI İŞLERİ VE MESLEKİ HİZMETLER

Yapıya ve mesleki hizmetlere ilişkin ilke ve esasları belirlemek, etkin ve izlenebilir kayıt ve denetim sistemini oluşturarak kaliteli ve güvenli yapılaşmayı sağlamak

4

#### KURUMSAL KAPASİTE GELİŞİMİ

Hızlı ve kaliteli hizmet sunumu için kurumsal kapasite gelişimini sağlamak

## AMAÇ 1

## PLANLAMA VE DÖNÜŞÜM

S.A. 1. Sağlıklı, güvenli ve mekân kalitesi yüksek yerleşmeleri oluşturmak için; mekânsal planlama, kentsel dönüşüm proje ve uygulamaları ile altyapı hizmetlerini yürütmek, ulusal coğrafi bilgi sistemini kurmak

**Hedef 1.1:** Kişilikli ve kimlikli marka şehirler için her tür ve ölçekteki mekana yönelik harita, planlama, kentsel tasarıma ilişkin çalışmalar yürütülecektir.

**Hedef 1.2:** Yerleşmelerin planlı gelişmesi ve sağlıklı şekilde düzenlenmesi için yerel yönetimlere yapılan destek ve rehberlik hizmeti arttırılacaktır.

**Hedef 1.3:** Afete duyarlı planlama amacıyla jeolojik-jeoteknik etüt ve mikrobölgeleme etüt raporları onaylanacak, seçilen bölgelerde mikrobölgeleme etüt çalışmaları tamamlanacaktır.

**Hedef 1.4:** Sosyal uyumu gözeterek özgün kimliği koruyan, afete duyarlı, estetik, insan ve çevre dostu dönüşüm için yenileme ve rezerv yapı alanları belirlenecek, dönüşüm alanlarındaki altyapı projeleri yapılacak, kentsel dönüşüm çalışmaları sürdürülecektir.

**Hedef 1.5:** Yatırım ortamını iyileştirmek, kamu hizmetlerini etkinleştirmek ve verimliliği arttırmak için Coğrafi Bilgi Sistemleri çalışmaları yürütülecektir.

## AMAÇ 2

## ÇEVRE

**S.A.2. Çevre kirliliğini önlemek, çevre standartlarını yükseltmek, iklim değişikliği ile mücadele etmek ve tabiat varlıklarını koruyarak geliştirmek**

**Hedef 2.1:** Plan dönemi sonuna kadar belediye nüfusunun en az %85'ine atık su arıtma hizmeti verilecek, katı atık bertaraf hizmeti verilen nüfus oranı %85'e çıkarılacaktır.

**Hedef 2.2:** Plan dönemi sonuna kadar, hava kalitesi değerlendirmesi ve ulusal emisyon envanteri kapsamında ilgili raporlamalar yapılacak, 5 büyükşehirde yoğun demiryolu, otoyollar ve havalimanları ile sanayi alanları için stratejik gürültü haritaları hazırlanacak, Büyük Yakma Tesisleri Yönetmeliği'nin uygulanmasına ilişkin kapasite geliştirme çalışmaları ve entegre çevre izni altyapısının oluşturulmasına yönelik sektörel çalışmalar yapılacaktır.

**Hedef 2.3:** İklim Değişikliği Eylem Planı uygulanacak, Ozon Tabakasını İncelten Maddelerin (OTİM) alternatiflerine geçiş sağlanacak, kimyasalların etkin yönetimine ilişkin düzenlemeler yapılacak, AB REACH Tüzüğü kapsamında kısıtlanmış/yasaklanmış madde grubunda yer alan 20 kimyasal maddenin kullanımı kısıtlanacak/yasaklanacaktır.

**Hedef 2.4:** Plan dönemi sonuna kadar kara ve deniz kaynaklı kirleticilerin azaltılması için; kıyı tesislerine ilişkin acil müdahale planlarının %100'ü tamamlanacak, tüm kıyı illeri için deniz çöpleri eylem planları hazırlanacaktır.

**Hedef 2.5:** ÇED, çevre izin ve lisans başvuru süreçlerinin tümü elektronik ortamda gerçekleştirilecek, stratejik çevresel değerlendirme uygulamaları ülke genelinde tüm sektörlerde yaygınlaştırılacaktır.

**Hedef 2.6:** E-denetim sistemi ile etkin çevre denetimi ve yaptırımı sağlanacaktır.

**Hedef 2.7:** Çevre analizlerinde ölçüm ve analiz kalitesi artırılabacak, deniz, nehir havzası ve hava alıcı ortamlarında düzenli izleme ağları kurulacak ve yaygınlaştırılacak, atıksu ve baca gazı emisyonlarının gerçek zamanlı takip sistemleri geliştirilecektir.

**Hedef 2.8:** Korunan alanların tespit, tescil ve ilanı ile plan ve projeler çerçevesinde yönetilmesi, plan ve uygulama çalışmalarının yapılması, doğal ve kültürel değerlerinin araştırılması, korunması ve izlenmesi sağlanacaktır.

**Hedef 2.9:** Plan dönemi sonuna kadar IPA kapsamındaki fonlar etkin şekilde kullanılacak, belediyelerin altyapı ihtiyaçları karşılanacaktır.

## AMAÇ 3

## YAPI VE MESLEKİ HİZMETLER

**S.A.3. İnşaat yapım teknikleri ve mesleki hizmetlere ilişkin ilke ve esasları belirlemek, etkin ve izlenebilir kayıt ve denetim sistemini oluşturarak kaliteli ve güvenli yapılaşmayı sağlamak**

**Hedef 3.1:** Yapı müteahhitlerinin, fen adamları, şantiye şefleri ve yetki belgeli ustaların kayıt altına alınması, etkin izleme ve denetim sisteminin oluşturulması; çalışma, yetki, usul ve esaslarının düzenlenmesi ile güvenilir nitelikli üretim yapan müteahhitlik sistemi oluşturulması sağlanacaktır.

**Hedef 3.2:** Yerleşme ve yapılaşmaya dair genel ilke ve esaslar belirlenecek, sunulan hizmetlere ilişkin düzenlemeler yapılacak; mimarlık ve mühendislik kuruluşları ile bilirkişiliğe, mimarlık ve mühendislik hizmetlerinin yetkinliklerine ilişkin düzenlemeler yapılacak, saygın müelliflik ve bilirkişilik sistemi oluşturulacaktır.

**Hedef 3.3:** Binalarda enerji verimliliği farkındalığının oluşturulması, eski binaların enerji verimli haline dönüştürülmesi ve yapı sistemlerinde enerji verimliliğine ilişkin düzenlemelerin yapılması ile karbon emisyonu azaltılacak ve %10 enerji tasarrufu sağlanacaktır.

**Hedef 3.4:** Yapı malzemelerine ilişkin mevzuat geliştirilecek, etkin piyasa gözetim denetim hizmetlerinin sunulması ile piyasadaki güvensiz ürün gamı en aza indirilecek, Bakanlığımız laboratuvarları hakem rolü üstlenecek düzeyde akreditasyonları yapılacaktır.

**Hedef 3.5:** Plan dönemi içerisinde yapı denetimi sistemi geliştirilerek her ilde yapı denetim çalışmaları sahada etkin şekilde yürütülecektir.

**Hedef 3.6:** Kamu inşaatlarının daha verimli bir şekilde gerçekleştirilmesi amacıyla etüt- proje, yapım ve denetime ilişkin hizmet kapasitesi artırılacak, tüm projeler elektronik ortama aktarılacak, kamu yapıları veri bankası kurulacak ve 2017 yılı sonuna kadar 81 ilde kırsal yerleşmelerde örnek projeler ve çalışmalar yapılacaktır.

**Hedef 3.7:** Plan dönemi içerisinde İskân Kanunu kapsamında hak sahiplerinin tamamının iskân talepleri karşılanacak ve hayat standartlarını yükseltmek üzere gerekli destek verilecektir.

**Hedef 3.8:** Yapım uygulamalarıyla ilgili ortak terminoloji ve teknik şartlar ile birim fiyat ve maliyetleri oluşturulacak; çevre ve imar mevzuatı ile yapım sözleşmelerinde ortaya çıkan anlaşmazlıklar ve sorunların çözümüne katkıda bulunulacaktır.

## AMAÇ 4

## KURUMSAL KAPASİTE GELİŞİMİ

## S.A.4. Hızlı ve kaliteli hizmet sunumu için kurumsal kapasite gelişimini sağlamak

**Hedef 4.1:** Bakanlığın kurumsal kimliğini güçlendirecek faaliyet ve projeler gerçekleştirilecek, rehberlik ve denetim faaliyetleri arttırılacaktır.

**Hedef 4.2:** Plan dönemi süresince Bakanlık bilişim altyapısı yeniden yapılandırılacaktır.

**Hedef 4.3:** Bakanlık görev tanımı ile uyumlu nitelikli ve uzman personel istihdamına yönelik etkin bir insan kaynakları yönetimi sağlanacaktır.

**Hedef 4.4:** Uluslararası ilişkiler ve Avrupa Birliği müktesebatı uyumlaştırma çalışmaları kapsamında kurumsal kapasite artırılmasına yönelik çalışmalar ve ulusal yükümlülüklerin yerine getirilmesini sağlayacak faaliyetler sürdürülecektir.

## C. PERFORMANS HEDEF VE GÖSTERGELERİ İLE FAALİYETLER

- Performans Hedefi Tabloları
- Faaliyet Maliyetleri Tabloları

PERFORMANS HEDEFİ TABLOSU				
İDARE ADI	27	ÇEVRE VE ŞEHİRCİLİK BAKANLIĞI		
STRATEJİK AMAÇ	1	Sağlıklı, güvenli ve mekân kalitesi yüksek yerleşmeleri oluşturmak için; mekânsal planlama, kentsel dönüşüm proje ve uygulamaları ile alt yapı hizmetlerini yürütmek, ulusal coğrafi bilgi sistemini kurmak		
STRATEJİK HEDEF	1.1	Kişilikli ve kimlikli marka şehirler için her tür ve ölçekteki mekâna yönelik harita, planlama, kentsel tasarıma ilişkin çalışmalar yürütülecektir.		
PERFORMANS HEDEFİ	1.1.1 (1)	Ülkenin sürdürülebilir kalkınma ilkeleri çerçevesinde, ekonomik, sosyal ve mekânsal gelişimi sağlayacaktır.		
Performans Göstergeleri		2013	2014	2015
1	Mekânsal Strateji Planı veri envanterinin oluşturulması oranı (%)	-	-	100
Faaliyetler		2015 Yılı Kaynak İhtiyacı (TL)		
		Bütçe	Bütçe Dışı	Toplam
1	Mekânsal Strateji Planları Hazırlama ve Mekânsal Veri Envanteri Oluşturma Faaliyeti	3.090.000		3.090.000
GENEL TOPLAM		3.090.000		3.090.000

644 sayılı KHK'nin 7 nci maddesi uyarınca; "Yerleşme, yapılaşma ve arazi kullanımına yön veren, her tür ve ölçekte fiziki planlara ve uygulamalara esas teşkil eden üst ölçekli mekânsal strateji planlarının ve çevre düzeni planlarının ilgili kurum ve kuruluşlarla işbirliği yaparak hazırlanması, hazırlanması, onaylanması ve uygulamanın bu stratejilere göre yürütülmesinin sağlanması" ve "Sektörel planların havza veya bölge düzeyindeki mekânsal strateji planlarına ve çevre düzeni planlarına uyumlu hazırlanmasının sağlanması" görevleri doğrultusunda; Ülkemizde üst ölçekli mekânsal strateji planlarının yapılması konusunda yapılacak olan çalışmalar etaplara ayrılmıştır. Bu amaçla Ülke ve Bölge Mekânsal Strateji Planlarının Usul ve Esaslarının Belirlenmesi Projesi tamamlanmıştır.

Mekânsal Strateji Planları ile Türkiye'nin jeo-stratejik konumu; ulus aşırı bölgesel gelişmeler, ulusal kalkınma, bölgesel gelişmişlik, bölgeler arası eşitsizlik, dengeli ve sürdürülebilir büyüme, bölgesel rekabet, çekim merkezleri, sektörler arası ilişkiler; doğal, tarihsel, kültürel ve çevresel değerlerin korunması; afet riskleri gibi ülke, havza ve bölge bütününde mekânsal gelişme senaryolarını yönlendirecek konular; güçlü ve zayıf yönler, fırsat ve tehditler, sorunlar, olanaklar ve potansiyeller, stratejik amaç ve hedefler çerçevesinde irdelenecek ve değerlendirilecektir. Bu niteliği ile Mekânsal Strateji Planları; kalkınma planları, sektörel strateji belgeleri gibi ulusal dokümanlardaki öngörülerin üst ölçekte işlevsel ve mekânsal yansımalarını bulduğu, alt ölçekli planlama çalışmalarını yönlendiren, genel ve uzun dönemli ilke ve hedefler ile mekânsal ana yönlendirme kararlarını belirleyen, soyut, grafik anlatım diline ve şematik gösterim tekniğine sahip mekânsal gelişme stratejilerini içeren plan belgeleri olarak ele alınacaktır.

644 sayılı Çevre ve Şehircilik Bakanlığı'nın Teşkilat ve Görevleri Hakkında Kanun Hükmünde Kararname ile tanımlanan görevler kapsamında;

- Sektörel planların çevre düzeni planlarına uyumlu hale getirilmesine,
- İl sınırları kapsamında il özel idareleri ile il belediyeleri ve büyükşehir belediyeleri tarafından hazırlanan çevre düzeni planlarında verilen kararların bütünleştirilmesi ve uyumlaştırılmasına,
- NUTS Bölgesine uyumsuzluğu sebebiyle yargı kararı ile yürütmesi durdurulmuş ve hâlihazırda çevre düzeni bulunmayan alanların çevre düzeni planının yapılmasına yönelik NUTS Düzey-2 istatistikî bölge sınırları dikkate alınarak belirlenen planlama alanlarına ilişkin çevre düzeni planlarında uyumlaştırma yapılarak arazi kullanım bütünlüğü ve devamlılığı sağlanması, sürdürülebilir ve yaşanabilir bir çevre yaratılması, tarım alanlarının, tarihi ve turistik değerlerin korunması ve Ülkemizin kalkınma politikaları kapsamında sektörel gelişme hedeflerine uygun olarak belirlenen planlama ilkeleri çerçevesinde sosyal, ekonomik, kültürel ve mekânsal açıdan sağlıklı gelişmenin ve büyümenin sağlanması için bölge planlarına uygun olarak nazım ve uygulama imar planlarına esas teşkil eden genel arazi kullanım kararlarının ve uygulama hükümlerinin belirlenmesi ve çalışmalar esnasında toplanan bilgi ve belgelerin oluşturulan ilişkiyel veri tabanı üzerinde coğrafi bilgi sisteminde yönetiminin sağlanması amaçlanmaktadır.



TÜBİTAK'ın Kamu Kurumları Araştırma ve Geliştirme Projelerini Destekleme Programı kapsamında gerçekleştirilen "Koruma Odaklı Kırsal Alan Planlaması: Bir Model Önerisi Projesi" kapsamında desteklediği, kırsal alanlarda yaşam kalitesinin artırılması, yerel kimliğin korunması ve kültürün sürdürülebilirliğinin hedeflendiği "Kırsal Alanlarda Yöresel Doku ve Mimari Özelliklerin Belirlenmesi ve Yaygınlaştırılması" Projesi kapsamında üretilecek projeler Bakanlığımız tarafından elde edilecektir.

Köy yerleşik alanlarında yörenin yaşam koşullarını ve alışkanlıklarını çağdaş ihtiyaç ve teknolojilerle birleştirebilen, fen ve sanat kurallarına uygun ve standart kalitede yapı üretimi için proje elde etme konusunda örnek olabilecek, daha sağlıklı ve güvenli kırsal yapılı çevreler elde edilebilmesi için, örnek projeler (mimari, statik, makina ve elektrik tesisatı) ile yeni planlama ve tasarım yaklaşımları ile uygulama araçlarının geliştirilmesi ve aynı zamanda uygulamadaki aksaklıkların giderilmesi hedeflenmektedir.

İller Bankası A.Ş. Genel Müdürlüğü ile Mekânsal Planlama Genel Müdürlüğü arasında 'Kurumsal İşbirliği Protokolü' imzalanmış olup, Mekânsal Strateji Planlaması, Çevre Düzeni Planları, Bütünleşik Kıyı Alanları Planları ve köylerde yöresel özellik ve ihtiyaçlar dikkate alınarak yapılaşma koşullarının belirlenmesi işleri için ek protokoller yapılmıştır. Yapılan protokoller kapsamında söz konusu planların 2016 sonuna kadar tamamlanması planlanmaktadır.

Böylelikle, ülke bütününde koruma/kullanma dengesini gözetmek, doğal, kültürel, tarihsel, sosyal ve ekonomik değerlerini korumak ve geliştirmek, planlama bölgesi bütününde gelişme olanakları ve iç dinamikler doğrultusunda yerleşme düzeni ve kademelenmesini oluşturmak, sektörel olanakların değerlendirilmesini ve geliştirilmesini sağlamak, alıcı ortamlarda (su, toprak ve hava) var olan kirlenmenin giderilmesi ve yeni kirlenmelerin oluşmasını önleyecek kararları geliştirmek, sosyal, ekonomik ve mekânsal kararlarda tutarlılığı sağlayacak biçimde planlama alt bölgelerini belirlemek ve katılımcı bir planlama çalışması yürütülerek uygulanabilirliği ve denetimi arttırmak hedeflenmektedir.

Sağlıklı, güvenli ve mekân kalitesi yüksek yerleşmeleri oluşturmak için; mekânsal planlama, afet zararlarını önlemeye yönelik kentsel dönüşüm proje ve uygulamaları ile altyapı hizmetlerini yürütmek, ulusal coğrafi bilgi sistemini kurmak ve Mekânsal Planlama sisteminin bütüncül bakışla ele alınması ve ulusal düzeyde mekânsal stratejilerin netleştirilmesi önem taşımaktadır. Planlama sisteminin en üst düzeyde ilke ve esaslarının ortaya konulması ve gerek kentsel gelişme ve kırsal planlama, gerekse kıyı alan ve bölgeleri bazında hedef ve stratejilerin hazırlanması Bakanlığın önemli hedefleri arasındadır.

## **FAALİYETLER**

### **Mekânsal Strateji Planları Hazırlama ve Mekânsal Veri Envanteri Oluşturma Faaliyeti**

Mekânsal Strateji Planının, stratejik planlama yaklaşımı doğrultusunda ele alınarak belirlenecek vizyon, amaç ve hedefler çerçevesinde esnek, sürekli yenilenen ve plan sonrası süreç yönetiminde eylemler ve aktörler arasındaki ilişkileri kurgulayan bir referans plan belgesi olması öngörülmektedir.

Bu bağlamda, öncelikle, Mekânsal Strateji Planlarında, Bütünleşik Kentsel Gelişme Stratejisi ve Eylem Planında (KENTGES) öngörülen strateji ve eylemler ve “Cumhuriyetimizin 100. Yılında Türkiye 2023 Vizyonu” ile ulaşılmak istenen yeni hedefler çerçevesinde, Kalkınma Planı, Orta Vadeli Program, Yıllık Program, Yatırım Programı, Kurumsal Strateji Planı, sektörel nitelikteki strateji belgeleri gibi ulusal dokümanlarda öngörülen amaçlar, hedefler, stratejiler ve kararlar dikkate alınacaktır.

Mekânsal strateji planları; doğal, tarihi ve kültürel değerlerin korunması; afet zararlarının azaltılmasına yönelik olarak tehlike ve risklerin analiz edilerek tanımlanması ve tedbirlerin alınması; kaynakların sürdürülebilir kullanımının sağlanması; ekonomik ve sosyal gelişme için gerekli olan altyapı, hizmet ve üretim faaliyetlerinin kentsel ve kırsal tüm alanları kapsayacak şekilde kalkınma politikalarına uygun olarak dağıtılması; kamu yararı, kaynak kullanımında etkinlik, verimlilik ve saydamlığın sağlanması, planlamayı etkileyecek ve planlamadan etkilenecek kamu kurum ve kuruluşları, Kalkınma Ajansları, üniversiteler, yerel yönetimler, sivil toplum kuruluşları, meslek odaları ve özel sektör temsilcilerinin katılımı ile farklı uzmanlık alanlarını içeren çok disiplinli bir yapıda hazırlanması; ulusal, bölgesel, yerel ve sektörel öncelikler arasında tamamlayıcılık ve bütünsellik ilişkisinin kurulması; yenilikçi, esnek ve rekabetçi bir ekonomik yapının oluşturulması için gerekli mekânsal düzenlemelerin yapılması; değişen koşullara uyum sağlanması; mekânsal uyumun gözetilmesi; yaşam kalitesinin artırılması; kentsel ve kırsal alanlar arasında mekânsal ilişkilerin güçlendirilmesi ilke ve esaslar doğrultusunda, araştırma, analiz ve sentez raporları ile bunların gerektirdiği çalıştayların gerçekleştirilmesi sonucunda çıkacak veriler dikkate alınarak hazırlanacaktır.

Mekânsal Strateji Planları ile ülke bütününde koruma-kullanma dengesinin gözetilmesi, doğal, kültürel, tarihsel, sosyal ve ekonomik değerlerin korunması ve geliştirilmesi, planlama bölgesi bütününde gelişme olanakları ve iç dinamikler doğrultusunda yerleşme düzeni ve kademelenmesinin oluşturulması, sektörel olanakların değerlendirilmesinin ve geliştirilmesinin sağlanması, alıcı ortamlarda (su, toprak ve hava) var olan kirlenmenin giderilmesi ve yeni kirlenmelerin oluşmasını önleyecek kararların geliştirilmesi, sosyal, ekonomik ve mekânsal kararlarda tutarlılığı sağlayacak biçimde planlama alt bölgelerinin belirlenmesi ve katılımcı bir planlama çalışması yürütülerek uygulanabilirliğin ve denetimin artırılması hedeflenmektedir.

## PERFORMANS GÖSTERGELERİ

### 1 Mekânsal Strateji Planı veri envanterinin oluşturulması oranı (%)

Ülke Mekânsal Strateji Planı veri envanteri çalışmaları tamamlanacaktır.

FAALİYET MALİYETLERİ TABLOSU		
İDARE ADI	27	ÇEVRE VE ŞEHİRCİLİK BAKANLIĞI
PERFORMANS HEDEFİ	1.1.1 (1)	Ülkenin sürdürülebilir kalkınma ilkeleri çerçevesinde, ekonomik, sosyal ve mekânsal gelişimi sağlanacaktır.
FAALİYET ADI	1	Mekânsal Strateji Planları Hazırlama ve Mekânsal Veri Envanteri Oluşturma Faaliyeti
SORUMLU HARCAMA BİRİMİ	27.01.30.00	MEKÂNSAL PLANLAMA GENEL MÜDÜRLÜĞÜ
Ekonomik Kod		2015
01	Personel Giderleri	1.585.000
02	SGK Devlet Primi Giderleri	265.000
03	Mal ve Hizmet Alım Giderleri	140.000
05	Cari Transferler	
06	Sermaye Giderleri	1.100.000
07	Sermaye Transferleri	
08	Borç Verme	
Toplam Bütçe Kaynak İhtiyacı		3.090.000
Bütçe Dışı Kaynak	Döner Sermaye	
	Diğer Yurt İçi	
	Yurt Dışı	
Toplam Bütçe Dışı Kaynak İhtiyacı		
Toplam Kaynak İhtiyacı		3.090.000

PERFORMANS HEDEFİ TABLOSU				
İDARE ADI	27	ÇEVRE VE ŞEHİRCİLİK BAKANLIĞI		
STRATEJİK AMAÇ	1	Sağlıklı, güvenli ve mekân kalitesi yüksek yerleşmeleri oluşturmak için; mekânsal planlama, kentsel dönüşüm proje ve uygulamaları ile alt yapı hizmetlerini yürütmek, ulusal coğrafi bilgi sistemini kurmak		
STRATEJİK HEDEF	1.1	Kişilikli ve kimlikli marka şehirler için her tür ve ölçekteki mekâna yönelik harita, planlama, kentsel tasarıma ilişkin çalışmalar yürütülecektir.		
PERFORMANS HEDEFİ	1.1.2 (2)	Ülke ve bölge plan kararlarına uygun olarak konut, sanayi, tarım, turizm, ulaşım gibi yerleşme ve arazi kullanılması kararları belirlenecektir.		
Performans Göstergeleri		2013	2014	2015
1	Çevre düzeni planı ve değişiklik tekliflerinin işleme tabi tutulması oranı (%)	0	0	95
Faaliyetler		2015 Yılı Kaynak İhtiyacı (TL)		
		Bütçe	Bütçe Dışı	Toplam
2	Çevre Düzeni Planı Tekliflerini Değerlendirme Faaliyeti	3.210.400		3.210.400
GENEL TOPLAM		3.210.400		3.210.400

644 sayılı KHK'nin 7 inci maddesi uyarınca tabii kaynakların rasyonel kullanımını sağlayacak arazi kullanım kararlarını belirlenmesi için ölçülebilir kriterler olarak her tür ve ölçekteki Çevre Düzeni Planı yapılması, onaylanarak yürürlüğe girmesi ve uygunluk denetimi için gerçekleştirilen çalışmalar esas alınmıştır.

Yerleşme, yapılaşma ve arazi kullanımına yön veren, alt ölçekli planlara ve uygulamalara esas teşkil eden çevre düzeni planlarının, bugün itibariyle ülke genelinde % 97'si tamamlanmıştır.

2023 vizyonu doğrultusunda yeni yatırımlar ve teşvikler dikkate alınarak sektörel planlar, il çevre düzeni planları ve bölge bazında yapılan çevre düzeni planlarındaki arazi kullanım kararlarında birlikteliğin ve devamlılığın sağlanmasına yönelik revizyon çalışmaları başlatılmıştır. Bu kapsamda 2013-2016 döneminde il bazında yapılan çevre düzeni planları ve sektörel planların NUTS-Düzyey2 bölgelerine uygun olarak hazırlanması, revizyonu ve uyumlaştırılması çalışmalarının 26 ili kapsayan 10 bölge ve Ankara için tamamlanması ile ülke topraklarının %100'ünün çevre düzeni planları tamamlanmış olacaktır.

## **FAALİYETLER**

### **Çevre Düzeni Planı Tekliflerini Değerlendirme Faaliyeti**

İl düzeyinde ilgili idarelerce hazırlanan planlama alanlarında; arazi kullanım bütünlüğü ve devamlılığı sağlanması, sürdürülebilir ve yaşanabilir bir çevre yaratılması, tarım alanlarının, tarihi ve turistik değerlerin korunması ve ülkemizin kalkınma politikaları kapsamında sektörel gelişme hedeflerine uygun olarak belirlenen planlama ilkeleri çerçevesinde sosyal, ekonomik, kültürel ve mekânsal açıdan sağlıklı gelişmenin ve büyümenin sağlanması için bölge planlarına uygun olarak nazım ve uygulama imar planlarına esas teşkil eden genel arazi kullanım kararlarının ve uygulama hükümlerinin belirlenmesinin sağlanması ve bu bütünlük içerisinde Bakanlığımıza iletilen tekliflerin değerlendirilerek sonuçlandırılması amaçlanmaktadır.

## **PERFORMANS GÖSTERGELERİ**

### **1 Çevre düzeni planı ve değişiklik tekliflerinin işleme tabi tutulması oranı (%)**

644 sayılı KHK ile Bakanlığımıza verilen yetkiler kapsamında çevre düzeni planlarının revizyon, ilave ve değişikliklerine yönelik ilgili idarelerce yürütülen çalışmaların sonucunda Bakanlığımıza iletilen plan teklif dosyalarının değerlendirilmesi oranı izlenecektir.

FAALİYET MALİYETLERİ TABLOSU	
İDARE ADI	27 ÇEVRE VE ŞEHİRCİLİK BAKANLIĞI
PERFORMANS HEDEFİ	1.1.2 (2) Ülke ve bölge plan kararlarına uygun olarak konut, sanayi, tarım, turizm, ulaşım gibi yerleşme ve arazi kullanılması kararları belirlenecektir.
FAALİYET ADI	2 Çevre Düzeni Planı Tekliflerini Değerlendirme Faaliyeti
SORUMLU HARCAMA BİRİMİ	27.01.30.00 MEKÂNSAL PLANLAMA GENEL MÜDÜRLÜĞÜ
Ekonomik Kod	2015
01	Personel Giderleri 1.521.600
02	SGK Devlet Primi Giderleri 254.400
03	Mal ve Hizmet Alım Giderleri 134.400
05	Cari Transferler
06	Sermaye Giderleri 1.300.000
07	Sermaye Transferleri
08	Borç Verme
Toplam Bütçe Kaynak İhtiyacı 3.210.400	
Bütçe Dışı Kaynak	Döner Sermaye
	Diğer Yurt İçi
	Yurt Dışı
Toplam Bütçe Dışı Kaynak İhtiyacı	
Toplam Kaynak İhtiyacı 3.210.400	

PERFORMANS HEDEFİ TABLOSU				
İDARE ADI	27	ÇEVRE VE ŞEHİRCİLİK BAKANLIĞI		
STRATEJİK AMAÇ	1	Sağlıklı, güvenli ve mekân kalitesi yüksek yerleşmeleri oluşturmak için; mekânsal planlama, kentsel dönüşüm proje ve uygulamaları ile alt yapı hizmetlerini yürütmek, ulusal coğrafi bilgi sistemini kurmak		
STRATEJİK HEDEF	1.1	Kişilikli ve kimlikli marka şehirler için her tür ve ölçekteki mekâna yönelik harita, planlama, kentsel tasarıma ilişkin çalışmalar yürütülecektir.		
PERFORMANS HEDEFİ	1.1.3 (3)	Kıyıların koruma ve kullanma dengesini sağlayacak biçimde yönetimi sağlanacaktır.		
Performans Göstergeleri		2013	2014	2015
1	Hazırlanan Bütünleşik Kıyı Alanları Planlarının kıyı uzunluğu oranı (%)	0	0	54
Faaliyetler		2015 Yılı Kaynak İhtiyacı (TL)		
		Bütçe	Bütçe Dışı	Toplam
3	Bütünleşik Kıyı Alanları Planlaması Faaliyeti	3.930.800		3.930.800
GENEL TOPLAM		3.930.800		3.930.800

Önemli doğal kaynaklarımız arasında yer alan kıyılarımız; enerji, sanayi ve turizm yatırımı, su ürünleri üretimi, konut, liman, iskele yapımı gibi değişik amaçlarla kullanılmakta, bu durumun sonucunda yoğun yapılaşma nedeniyle doğal yapının bozulması tehlikesi ile karşı karşıya kalmaktadır. Özellikle son yıllarda, kıyı alanlarımızdaki uygulamalar, kıyı özellikleri gözetilmeden gerçekleştirilmiş, bu durumun sonucunda da kıyılarımız ciddi bir şekilde tahrip edilmiştir. Kıyı bölgelerinde kentleşme, sanayileşme, turizm, ikinci konut vb. gibi gelişmelerden kaynaklanan bir dizi sorun birikmiştir. Bu sorunların çözümünde mevcut planlama ve uygulama sistemi ile kurumsal ve yasal yapının yetersizliklerinden yola çıkarak, yeni bir planlama ve yönetim anlayışı ve yaklaşımının geliştirilmesine ihtiyaç duyulmuştur. Bu çerçevede, Ülkemizdeki kıyı planlama ve uygulama çalışmalarına yeni bir yaklaşım getirmek, kıyı alanlarının uyumlu ve dengeli bir şekilde korunarak kullanımını teşvik etmek üzere, tüm sektörleri dikkate alan bütüncül politika ve karar alma sürecinin geliştirilmesi amacıyla Bütünleşik Kıyı Alanları Yönetimi Planları çalışmaları Bakanlığımızca yürütülmektedir.

1982 Yasasının "A. Kıyılardan yararlanma" başlıklı 43. Maddesi uyarınca, 3621 Sayılı Kıyı Kanunu ve Uygulama Yönetmeliği'ne göre Bakanlığımız, kıyıların korunması ve kamu yararına kullanılmasına ilişkin olarak bu kanun ile belirlenen usul ve esaslar çerçevesinde merkezde düzenleyici ve denetleyici tek yetkili kurumdur. 644 sayılı Kanun Hükmünde Kararname'nin 7.maddesinde tanımlanan görev ve yetki çerçevesinde Bakanlığımıza bütünleşik kıyı alanları yönetimi ve planlaması çalışmaları, kıyı alanlarının düzenlenmesine dair iş ve işlemler ile bu alanlara ilişkin jeolojik ve jeoteknik etütleri yapmak, yaptırmak ve onaylamak, kıyı kenar çizgisini tespit etmek, onaylamak ve tescilini sağlamak görevi verilmiştir. Ayrıca, Bütünleşik Kıyı Alanları Planı 14.06.2014 tarihli ve 29030 sayılı Resmi Gazete'de yayımlanan 'Mekânsal Planlar Yapım Yönetmeliği'ne uygun olarak hazırlanmaktadır. Bu Yönetmelik ile Bütünleşik Kıyı Alanları Planı tanımı ve esasları betimlenmiş olup, bu planlar mekânsal planlama kademelenmesinde yer almayan, kıyı ve etkileşim alanına özgü stratejik yaklaşımla hazırlanan ve imar planlarını yönlendiren plan olarak tanımlanmıştır.

## **FAALİYETLER**

### **Bütünleşik Kıyı Alanları Planlaması Faaliyeti**

Kıyı kaynaklarının en yararlı, etkili ve dengeli bir şekilde kullanımını ve korunmasını belirleyecek, koordinasyonu sağlayacak bir planlama anlayışına ulaşılmasını sağlamak amacıyla, kıyı alanlarındaki sorunların çözümüne yönelik yeni bir planlama, yönetim ve finans modeli kapsamında projeler geliştirilmesi hedeflenmektedir.

Bu çerçevede, 2014 yılı içinde 2 adet Bütünleşik Kıyı Alanı Planına başlanması öngörülmüş, 2015 yılı itibariyle de tamamlanması hedeflenmektedir. Bu bağlamda mevcut imar ve kıyı mevzuatı çerçevesinde Bakanlık görev alanına giren planlama konularında projeler ve planlama çalışmaları halen sürdürülmektedir.

## **PERFORMANS GÖSTERGELERİ**

### **1 Hazırlanan Bütünleşik Kıyı Alanları Planlarının kıyı uzunluğu oranı (%)**

Hazırlanan Bütünleşik Kıyı Alanları Planlarının kıyı uzunluğu oranı izlenecektir.



FAALİYET MALİYETLERİ TABLOSU	
İDARE ADI	27 ÇEVRE VE ŞEHİRCİLİK BAKANLIĞI
PERFORMANS HEDEFİ	1.1.3 Kıyıların koruma ve kullanma dengesini sağlayacak biçimde yönetimi sağlanacaktır. (3)
FAALİYET ADI	3 Bütünleşik Kıyı Alanları Planlaması Faaliyeti
SORUMLU HARCAMA BİRİMİ	27.01.30.00 MEKANSAL PLANLAMA GENEL MÜDÜRLÜĞÜ
Ekonomik Kod	2015
01	Personel Giderleri 1.458.200
02	SGK Devlet Primi Giderleri 243.800
03	Mal ve Hizmet Alım Giderleri 128.800
05	Cari Transferler
06	Sermaye Giderleri 2.100.000
07	Sermaye Transferleri
08	Borç Verme
Toplam Bütçe Kaynak İhtiyacı 3.930.800	
Bütçe Dışı Kaynak	Döner Sermaye
	Diğer Yurt İçi
	Yurt Dışı
Toplam Bütçe Dışı Kaynak İhtiyacı	
Toplam Kaynak İhtiyacı 3.930.800	

PERFORMANS HEDEFİ TABLOSU				
İDARE ADI	27	ÇEVRE VE ŞEHİRCİLİK BAKANLIĞI		
STRATEJİK AMAÇ	1	Sağlıklı, güvenli ve mekân kalitesi yüksek yerleşmeleri oluşturmak için; mekânsal planlama, kentsel dönüşüm proje ve uygulamaları ile alt yapı hizmetlerini yürütmek, ulusal coğrafi bilgi sistemini kurmak		
STRATEJİK HEDEF	1.1	Kişilikli ve kimlikli marka şehirler için her tür ve ölçekteki mekâna yönelik harita, planlama, kentsel tasarıma ilişkin çalışmalar yürütülecektir.		
PERFORMANS HEDEFİ	1.1.4 (4)	Kırsal alanlarda sürdürülebilirliği temel alan arazi kullanımına ilişkin usul esaslar belirlenecektir.		
Performans Göstergeleri		2013	2014	2015
1	Kırsal Tasarım Rehberi hazırlanması oranı (%)	-	-	50
Faaliyetler		2015 Yılı Kaynak İhtiyacı (TL)		
		Bütçe	Bütçe Dışı	Toplam
4	Kırsal Alanlarda Usul ve Esas Belirleme Faaliyeti	2.194.000		2.194.000
GENEL TOPLAM		2.194.000		2.194.000

Kırsal yerleşmeler; coğrafi şartlar doğrultusunda, sosyo-kültürel etkilerle biçimlenen çevrelerdir. Yöresel farklılıkların ortaya çıkardığı yerleşme karakteri bölgeden bölgeye, hatta aynı bölge içinde bulunan köylerde algılanabilmektedir.

Geleneksel yerleşme düzeni, yüzyılların belki de çok daha geniş bir zaman yelpazesinin içinde, toplumun sosyokültürel yapısını tam anlamıyla yansıtan, doğayla bütünleşen organik bir gelişme sonucunda oluşmuştur.

Anadolu'da yerleşme tarihine bakıldığında kır ve kent yerleşmeleri birbirinden ayrı birimler olmayıp, birbirlerini tamamlayan bir sistem oluşturmaktadırlar. Kentler, kırsal yerleşmelerin gereksinmelerini karşılayarak yerleşme çekirdeğinin merkezini oluşturmaktadır. Kentlerin zaman içinde değişen görünüşlerinin yanında kırsal yerleşmelerin konumuna bakıldığında yerleşim dokusu açısından değişimden ziyade dönüşüm süreci geçirdiği görülmektedir.

Bu çerçevede; ülke bütünündeki kırsal alanların farklılık ve çeşitliliklerini dikkate alan fiziki ve sosyal boyutlarıyla bütünsel olarak yerleşme modelinin geliştirilmesi için yöntem ve tekniklerinin ortaya konulması ve bu modellerin üst ölçekli planlara plan hükmü olarak yansıtılması amaçlanmaktadır. "Türkiye" ve "yerel" koşullara uyarlanmış özgün bir yerleşme modelinin oluşturulması ve bunun kırsal yerleşme sınıflamasıyla bütünleştirilmesini sağlayacaktır. Ayrıca proje, yerel ölçekte, halkın kendi yaşam alanını düzenlemesine öncelik tanıyacaktır.

Ayrıca 3194 sayılı İmar Kanunu'nun 8 inci maddesinin (ğ) bendi uyarınca hazırlanacak olan "Köy Tasarım Rehberlerinin" hazırlanmasına rehberlik edilecektir.

## **FAALİYETLER**

### **Kırsal Alanlarda Usul ve Esas Belirleme Faaliyeti**

Kırsal alan planlama çerçeve mevzuatı oluşturulmasına yönelik çalışmaların altyapısı olan 5 aşamalı "Koruma Odaklı Kırsal Alan Planlaması Bir Model Önerisi" projesinde sonuç raporu Bakanlığımıza teslim edilmiş olup, müşteri görüşü hazırlanarak, müşteri görüşü ile birlikte değerlendirilmek üzere TÜBİTAK'a gönderilmiştir.

Bu kapsamda, Bakanlığımızca köylerin dokusunu korumak amaçlı köy tasarım rehberi taslak raporu hazırlanarak, 5 adeti büyükşehir olmak üzere 15 ilde 10'ar köyde test edilmek üzere İl Müdürlüklerine gönderilmiştir.

Ayrıca, 2014 yılı sonunda bitirilmek üzere hazırlanan "Köylerde Yöresel Özellik ve İhtiyaçlar Dikkate Alınarak Yapılaşma Koşullarının Belirlenmesi Projesi" için; 6360 sayılı On Dört İlde Büyükşehir Belediyesi ve Yirmi Yedi İlçe Kurulması İle Bazı Kanun ve Kanun Hükmünde Kararnamelerde Değişiklik Yapılmasına Dair Kanun nedeniyle Bakanlığımızca seçilecek iki büyükşehir belediyesinde beşer adet köylerden dönüşen mahallede "Kırsal Tasarım Rehberi" hazırlanması için Projenin 2015 Yılı Yatırım Programına teklifi yapılmıştır.

Söz konusu Projenin amacı; köy yerleşik alanlarında yapılaşma koşullarının fen, sanat ve sağlık kurallarına ve yöresel farklılık ve ihtiyaçlara uygun olarak belirlenmesinin usul ve

esalarının belirlenmesi; ayrıca, Büyükşehir belediye sınırları içinde kalan ve köylerden dönüşen mahallelerin kırsal özelliğinin korunmasıdır.

Proje ile köylerde yaşayan vatandaşların yapılaşma koşullarını belirlemede katılımcı olmaları, büyükşehir belediyelerinin hazırlayacakları "Köy Tasarım Rehberi"ne altlık teşkil etmeleri, il genel meclislerinin karar süreçlerinde bilimsel ve nesnel kriterlere dayanarak karar alması sağlanarak, köy yerleşimlerinde yaşam kalitesinin artırılması hedeflenmektedir.

Farklı tipolojideki illerden seçilecek köylerde katılımlı bir şekilde yapılaşma koşullarının belirlenmesi için seçilecek köylerde uygulamalar yapılarak, belirlenen usul ve esaslar doğrultusunda mevzuat hazırlanacak; böylece Ülke genelinde köylerde yapılaşmalara yön verilmesi, köylerde yaşam kalitesinin geliştirilmesi ve köyden kente göçün azaltılması sağlanabilecektir. Ayrıca çıktılar Bakanlığımızca onaylanan Çevre Düzeni Planlarının Kırsal Yerleşmeler Kullanımlarının plan hükümlerinde kullanılacaktır.

## **PERFORMANS GÖSTERGELERİ**

### **1 Kırsal Tasarım Rehberi hazırlanması oranı (%)**

Projelerin tamamlanmasından sonra örnek bir tasarım rehberi hazırlanması sağlanacaktır.

FAALİYET MALİYETLERİ TABLOSU	
İDARE ADI	27 ÇEVRE VE ŞEHİRCİLİK BAKANLIĞI
PERFORMANS HEDEFİ	1.1.4 (4) Kırsal alanlarda sürdürülebilirliği temel alan arazi kullanımına ilişkin usul esaslar belirlenecektir.
FAALİYET ADI	4 Kırsal Alanlarda Usul ve Esas Belirleme Faaliyeti
SORUMLU HARCAMA BİRİMİ	27.01.30.00 MEKÂNSAL PLANLAMA GENEL MÜDÜRLÜĞÜ
Ekonomik Kod	2015
01	Personel Giderleri 951.000
02	SGK Devlet Primi Giderleri 159.000
03	Mal ve Hizmet Alım Giderleri 84.000
05	Cari Transferler
06	Sermaye Giderleri 1.000.000
07	Sermaye Transferleri
08	Borç Verme
Toplam Bütçe Kaynak İhtiyacı	2.194.000
Bütçe Dışı Kaynak	Döner Sermaye
	Diğer Yurt İçi
	Yurt Dışı
Toplam Bütçe Dışı Kaynak İhtiyacı	
Toplam Kaynak İhtiyacı	2.194.000

PERFORMANS HEDEFİ TABLOSU				
<b>İDARE ADI</b>	<b>27</b>	<b>ÇEVRE VE ŞEHİRCİLİK BAKANLIĞI</b>		
<b>STRATEJİK AMAÇ</b>	<b>1</b>	Sağlıklı, güvenli ve mekân kalitesi yüksek yerleşmeleri oluşturmak için; mekânsal planlama, kentsel dönüşüm proje ve uygulamaları ile alt yapı hizmetlerini yürütmek, ulusal coğrafi bilgi sistemini kurmak		
<b>STRATEJİK HEDEF</b>	<b>1.1</b>	Kişilikli ve kimlikli marka şehirler için her tür ve ölçekteki mekâna yönelik harita, planlama, kentsel tasarıma ilişkin çalışmalar yürütülecektir.		
<b>PERFORMANS HEDEFİ</b>	<b>1.1.5 (5)</b>	644 sayılı Kanun Hükmünde Kararname kapsamında ülkemizde her türlü ölçekte, fiziki ve stratejik planlar, dönüşüm ve özel proje alanlarında planlama, kentsel tasarım, halihazır harita, parselasyon planları, kamulaştırma, kıyı kenar çizgisi tespit işlemleri gerçekleştirilecektir.		
<b>Performans Göstergeleri</b>			<b>2013</b>	<b>2014</b>
<b>1</b>	Kıyı Alanlarına İlişkin İmar Planlarının Sonuçlandırılma Oranı (%)		-	-
<b>2</b>	Bakanlığımıza İntikal Eden İmar Planlarının 90 Gün İçinde Onay İşlemleri Sonuçlandırılma Oranı (%)		-	-
<b>3</b>	Belirlenen Kentsel Dönüşüm veya Özel Nitelikli Alanlarda Kentsel Tasarım Çalışmalarının Tamamlanma Oranı (%)		-	-
<b>4</b>	Kıyı Kenar Çizgisi Tespitlerinin Tamamlanma ve Sayısal Ortama Aktarılması Oranı(%)		-	-
<b>5</b>	Yapılacak Kamulaştırma iş sayısı		-	-
<b>6</b>	Hâlihazır Harita Onama İşlemi Oranı		-	-
<b>7</b>	Kamu Kurumları ve Vatandaşlardan Gelen Talepler Doğrultusunda Ortalama 30 Gün İçerisinde Gerçekleştirilen Arsa Ve Arazi Düzenlemesi Onama İşlemi Oranı		-	-

Faaliyetler		2015 Yılı Kaynak İhtiyacı (TL)		
		Bütçe	Bütçe Dışı	Toplam
5	Kıyı Alanlarına Yönelik İmar Planı Tekliflerinin Değerlendirilmesi Faaliyeti	955.200		955.200
6	İmar Planı Tekliflerinin Değerlendirilmesi Faaliyeti	1.592.000		1.592.000
7	Dönüşüm ve Özel Proje Alanlarında Planlama ve Kentsel Tasarım Faaliyeti	10.671.600		10.671.600
8	Hâlihazır Harita, Parselasyon Planları, Kamulaştırma, Kıyı Kenar Çizgisi Tespit İşlemleri Faaliyeti	955.200		955.200
<b>GENEL TOPLAM</b>		<b>14.174.000</b>		<b>14.174.000</b>

Sağlıklı, güvenli ve mekân kalitesi yüksek yerleşmeleri oluşturmak için; mekânsal planlama, afet zararlarını önlemeye yönelik kentsel dönüşüm proje ve uygulamaları ile altyapı hizmetlerini yürütmek, ulusal coğrafi bilgi sistemini kurmak ve Mekânsal Planlama sisteminin bütüncül bakışla ele alınması ve ulusal düzeyde mekânsal stratejilerin netleştirilmesi önem taşımaktadır. Planlama sisteminin en üst düzeyde ilke ve esaslarının ortaya konulması ve gerek kentsel gelişme ve kırsal planlama, gerekse kıyı alan ve bölgeleri bazında hedef ve stratejilerin hazırlanması Bakanlığın önemli hedefleri arasındadır. Önemli doğal kaynaklarımız arasında yer alan kıyılarımız; enerji, sanayi ve turizm yatırımı, su ürünleri üretimi, konut, liman, iskele yapımı gibi değişik amaçlarla kullanılmakta, bu durumun sonucunda yoğun yapılaşma nedeniyle doğal yapının bozulması tehlikesi ile karşı karşıya kalmaktadır. Özellikle son yıllarda, kıyı alanlarımızdaki uygulamalar, kıyı özellikleri gözetilmeden gerçekleştirilmiş, bu durumun sonucunda da kıyılarımız ciddi bir şekilde tahrip edilmiştir. Kıyı bölgelerinde kentleşme, sanayileşme, turizm, ikinci konut vb. gibi gelişmelerden kaynaklanan bir dizi sorun birikmiştir.

Bu sorunların çözümünde mevcut planlama ve uygulama sistemi ile kurumsal ve yasal yapının yetersizliklerinden yola çıkarak, yeni bir planlama ve yönetim anlayışı ve yaklaşımının geliştirilmesine ihtiyaç duyulmaktadır. Bu nedenle ülkemiz kıyılarına yönelik kıyı alanlarının dengeli ve düzenli bir şekilde korunarak kullanılmasını sağlamak amacıyla, uluslararası örnekler de gözden geçirilmek suretiyle kıyı alanları yönetimi anlayışının irdelenmesi ve buna yönelik olarak kıyı mevzuatının yeniden düzenlenmesi projesi çalışmaları yapılacaktır.

Mevcut imar ve kıyı mevzuatı çerçevesinde Bakanlık görev alanına giren planlama konularında projeler ve planlama çalışmaları yapılacaktır; Bu amaçla; kıyı alanlarının "Bütünleşik Kıyı Alanları Projelerinin" (Kıyı Master Projeleri) 2014 yılı sonuna kadar tamamlanması planlanmıştır.

Ayrıca; kıyıda ve sahil şeritlerinde imar uygulamalarına esas olan kıyı kenar çizgisi tespit edilecek hâlihazır haritaların elde edilerek tamamlanması planlanmıştır.

Bu nedenle; Kıyı Kenar Çizgisi tespiti için gerekli olan hâlihazır haritaların elde edilmesi ve kıyı kenar çizgilerinin onay işlemlerinin kısa sürede bitirilmesi hedeflenmiştir. İller Bankası A.Ş. ile yapılan protokol gereğince muhtelif 30 belediyenin sayısal halihazır haritası yapılarak onaylanacaktır. 3621 sayılı Kıyı Kanunu gereğince, deniz, tabii-suni göller ve akarsu kıyıları ile bu yerlerin etkisinde olan ve devamı niteliğinde bulunan sahil şeritlerinin doğal ve kültürel özelliklerini gözeterek koruma ve toplum yararlanmasına açık, kamu yararına kullanma tespit amacıyla söz konusu kıyıları çevreleyen sahil şeritlerine ait düzenlemeler yapılacak ve bu yerlerden kamu yararına yararlanma imkân ve şartlarının belirlenmesi için kıyı kenar çizgisi tespit işlemlerini yürütülecektir. 3194 sayılı İmar Kanununun 15, 16, 17, 18 ve 19 uncu maddeleri gereğince ise yerleşme yerleri ile bu yerlerdeki yapılaşmaların; plan, fen, sağlık ve çevre şartlarına uygun teşekkülünü sağlamak, parselasyon planına göre ifraz veya tevhit işlemlerine ilişkin konularda teknik bilgi yardımında bulunmak.

Yine; 644 sayılı Kanun Hükmünde Kararname, 3194 sayılı İmar Kanunu, 3621 sayılı Kıyı Kanunu ve diğer kanunlarla Bakanlığımıza verilen planlama yetkileri kapsamında



Bakanlığımıza iletilen imar planı tekliflerinin, incelenmesi, değerlendirilmesi ve süratle onaylanması hedeflenmiştir.

644 sayılı KHK'nin 7 nci maddesi uyarınca tabii kaynakların rasyonel kullanımını sağlayacak arazi kullanım Kararlarını belirlenmesi için ölçülebilir kriterler olarak her tür ve ölçekteki Çevre Düzeni Planı yapılması, onaylanarak yürürlüğe girmesi ve uygunluk denetimi için gerçekleştirilen çalışmalar esas alınmıştır. Performans hedefi çerçevesinde Bakanlığımızca yapılan (57 il) ve İl Özel İdaresi Kanunu uyarınca yapılan (17 il) çevre düzeni planları yapılan alan 2011 yılı sonunda ülke genelinde % 90 seviyesine ulaşılmıştır. Bu yıl ÇDP'si devam eden bölge sayısı 2 (5 il) adettir. Bu planlama bölgelerine ilişkin I. Etap araştırma ve sentez çalışmaları tamamlanması hedeflenmektedir. Ayrıca, sektörel planların ve il çevre düzeni planlarının Bakanlığımızca yapılan planlarla uyumu sağlanmak suretiyle ülke bazında arazi kullanım kararlarının bütünlüğü sağlanacaktır.

644 sayılı KHK ile Bakanlığımıza verilen yetkiler çerçevesinde;

- 6306 sayılı Kanun çerçevesinde depreme karşı dayanıksız yapılar ile imar mevzuatına, plan, proje ve eklerine aykırı yapıların ve bunların bulunduğu alanların dönüşüm projeleri ve uygulamalarına;

- 2985 sayılı Toplu Konut Kanunu ile 775 sayılı Gecekondu Kanunu uyarınca Toplu Konut İdaresi Başkanlığı tarafından yapılan dönüşüm uygulamalarına;

- Bakanlıkça belirlenen finans ve ticaret merkezleri, fuar ve sergi alanları, eğlence merkezleri, şehirlerin ana giriş düzenlemeleri gibi şehirlerin marka değerini artırmaya ve şehrin gelişmesine katkı sağlayacak özel proje alanlarına ilişkin her tür ve ölçekte etüt, harita, plan ve parselasyon planları elde edilecek olup bu uygulamaların plan bütünlüğü içerisinde kamu yararını gözeterek, planlama - Master Plan - kentsel tasarım ilkelerini esas alan, yapısal ve mekânsal düzenlemeleri de içeren bir kurguyla oluşturulması ve onaylanması hedeflenmektedir.

## FAALİYETLER

### **Kıyı Alanlarına Yönelik İmar Planı Tekliflerinin Değerlendirilmesi Faaliyeti**

644 sayılı Çevre ve Şehircilik Bakanlığının Teşkilat ve Görevleri Hakkında Kanun Hükmünde Kararname hükümleri, 3621 sayılı Kıyı Kanunu'nun 7. maddesi ile Bakanlığımıza verilen yetkiler doğrultusunda kıyı alanlarına yönelik imar planı inceleme ( büro ve yerinde arazide), değerlendirme ve onay iş ve işlemleri.

### **İmar Planı Tekliflerinin Değerlendirilmesi Faaliyeti**

644 sayılı Çevre ve Şehircilik Bakanlığının Teşkilat ve Görevleri Hakkında Kanun Hükmünde Kararname hükümleri, 3194 sayılı İmar Kanununun 9. maddesi 6306 sayılı Afet Riski Altındaki Alanların Dönüştürülmesi Hakkında Kanun, 7269 sayılı Umumi Hayata Müessir Afetler Dolayısıyla Alınacak Tedbirlerle Yapılacak Yardımlara Dair Kanunun 15. maddesi ve diğer Özel

Kanunlarla Bakanlığımıza verilen yetkiler doğrultusunda imar planı inceleme (büro ve yerinde arazide), değerlendirme ve onay iş ve işlemleri.

### **Dönüşüm ve Özel Proje Alanlarında Planlama ve Kentsel Tasarım Faaliyeti**

644 sayılı KHK ve 6306 sayılı Kanun kapsamında onaylanmak üzere Bakanlığımıza sunulacak kentsel tasarım projelerinin ilgili mevzuat çerçevesinde incelenmesi yapılacak ve uygun görülenler ilgili Makamın onayına sunulacaktır.

### **Hâlihazır Harita, Parselasyon Planları, Kamulaştırma, Kıyı Kenar Çizgisi Tespit İşlemleri Faaliyeti**

644 sayılı Kanun Hükmünde Kararname Hükümleri gereğince Genel Müdürlüğümüze verilen görevler çerçevesinde; sayısal hâlihazır harita yaptırma ve onamasına ilişkin faaliyetlerin, Kamu kurum ve kuruluşları adına kamu yararı kararı alınan alanlarda bedeli karşılığında özel şahıs ya da tüzel kişiliklere ait taşınmazların 2942 sayılı Kamulaştırma Kanunu kapsamında kamulaştırma işlemleri, 3194 sayılı İmar Kanununun 15, 16, 17 ve 18 inci maddesi gereğince Arsa ve arazi düzenleme parselasyon planlamasını yapma, yaptırma ve onanması ile 3621 sayılı Kıyı Kanununun 9. maddesi uyarınca kıyı kenar çizgisi tespitlerinin onama işlemi ile mevcut onaylı kıyı kenar çizgilerinin güncel hâlihazır harita paftaları üzerine aktarma ve onay işlemleri gerçekleştirilmektedir.

### **PERFORMANS GÖSTERGELERİ**

#### **1 Kıyı alanlarına ilişkin imar planlarının sonuçlandırılma oranı (%)**

Bakanlığımıza iletilen kıyı alanlarına ilişkin imar planı teklifleri, 644 sayılı Çevre ve Şehircilik Bakanlığının Teşkilat ve Görevleri Hakkında Kanun Hükmünde Kararname hükümleri, 3621 sayılı Kıyı Kanunu, Uygulama Yönetmeliği ve Kıyı Yapı ve Tesislerinde Planlama ve Uygulama Sürecine İlişkin Tebliğ kapsamında incelenmekte olup, söz konusu tebliğde imar planı teklif dosyasında olması gereken bilgi, belge, analiz, raporlar (hidrografik-öşinografik, modelleme, jeolojik etüt vb.) ile ilgili kurum ve kuruluşlardan alınması gereken görüşler belirtilmiştir.

İmar planı teklif dosyasının eksik olarak sunulması ve/veya ilgili kurum ve kuruluşlardan istenilen görüşlerin süresi içinde alınamamasından dolayı imar planı onay sürecinde gecikmeler yaşanabilmektedir.

#### **2 Bakanlığımıza intikal eden imar planlarının 90 gün içinde onay işlemleri sonuçlandırılma oranı (%)**

Bakanlığımıza iletilen imar planı teklifleri, 644 sayılı Çevre ve Şehircilik Bakanlığının Teşkilat ve Görevleri Hakkında Kanun Hükmünde Kararname hükümleri, 3194 sayılı İmar Kanunu ve yönetmeliği ile ilgili diğer mevzuatlarda Bakanlığımıza verilen yetkiler kapsamında imar planı teklif dosyasında olması gereken bilgi, belge, analiz, raporlar jeolojik etüt raporları vb. ile ilgili kurum ve kuruluşlardan alınması gereken görüşler belirtilmiştir. İmar planı teklif dosyasının eksik olarak sunulması ve/veya ilgili kurum ve kuruluşlardan istenilen görüşlerin süresi içinde alınamamasından dolayı imar planı onay sürecinde gecikmeler yaşanabilmektedir. Bu gecikmeleri asgariye indirmek için 3194 sayılı İmar Kanununun 8/e maddesi uygulamaya koyulmaktadır.

**3 Belirlenen kentsel dönüşüm veya özel nitelikli alanlarda kentsel tasarım çalışmalarının tamamlanma oranı (%)**

Belirlenen afet riskli ve gecekondular alanları ile Bakanlığımızın görev ve sorumluluğundaki diğer bölgelerde onaylı imar planları doğrultusunda hazırlanacak kentsel tasarım projelerinin geldiği yıl içinde sonuçlandırılma yüzdesidir.

**4 Kıyı kenar çizgisi tespitlerinin tamamlanma ve sayısal ortama aktarılması oranı (%)**

Bakanlığımıza intikal eden Ülkemiz deniz kıyı kesimine ait kıyı kenar çizgisi tespitlerinin sonuçlandırılması sağlanacaktır.

**5 Yapılacak Kamulaştırma iş sayısı**

İstanbul İli Sultanbeyli ilçesindeki mülkiyet probleminin çözülmesi amacı ile Bakanlar Kurulu Kararı ile Bakanlığımız yetkilendirilmiş olup, bu kapsamda kamulaştırma çalışmaları başlatılmıştır. 2015 yılında sonuçlanması beklenmektedir.

**6 Halihazır harita onama işlemi oranı**

644 sayılı KHK gereğince belirlenecek alanların halihazır harita, parselasyon ve kamulaştırma planlarının ihalesi, kontrolü ve onayı yapılanların sayısı izlenecektir.

**7 Kamu kurumları ve vatandaşlardan gelen talepler doğrultusunda ortalama 30 gün içerisinde gerçekleştirilen arsa ve arazi düzenlemesi onama işlemi oranı**

Arsa ve arazi düzenleme parselasyon planlamasını yapma, yaptırma ve onanması ile 3621 sayılı Kıyı Kanununun 9. maddesi uyarınca kıyı kenar çizgisi tespitlerinin onama işlemi ile mevcut onaylı kıyı kenar çizgilerinin güncel hâlihazır harita paftaları üzerine aktarma ve onay işlemleri gerçekleştirilmektedir.

FAALİYET MALİYETLERİ TABLOSU	
İDARE ADI	27 ÇEVRE VE ŞEHİRCİLİK BAKANLIĞI
PERFORMANS HEDEFİ	1.1.5 (5) 644 sayılı Kanun Hükmünde Kararname kapsamında ülkemizde her türlü ölçekte, fiziki ve stratejik planlar, dönüşüm ve özel proje alanlarında planlama, kentsel tasarım, halihazır harita, parselasyon planları, kamulaştırma, kıyı kenar çizgisi tespit işlemleri gerçekleştirilecektir.
FAALİYET ADI	5 Kıyı Alanlarına Yönelik İmar Planı Tekliflerinin Değerlendirilmesi Faaliyeti
SORUMLU HARCAMA BİRİMİ	27.01.30.00 MEKÂNSAL PLANLAMA GENEL MÜDÜRLÜĞÜ
Ekonomik Kod	2015
01	Personel Giderleri 760.800
02	SGK Devlet Primi Giderleri 127.200
03	Mal ve Hizmet Alım Giderleri 67.200
05	Cari Transferler
06	Sermaye Giderleri
07	Sermaye Transferleri
08	Borç Verme
Toplam Bütçe Kaynak İhtiyacı	955.200
Bütçe Dışı Kaynak	Döner Sermaye
	Diğer Yurt İçi
	Yurt Dışı
Toplam Bütçe Dışı Kaynak İhtiyacı	
Toplam Kaynak İhtiyacı	955.200

FAALİYET MALİYETLERİ TABLOSU	
İDARE ADI	27 ÇEVRE VE ŞEHİRCİLİK BAKANLIĞI
PERFORMANS HEDEFİ	1.1.5 (5) 644 sayılı Kanun Hükmünde Kararname kapsamında ülkemizde her türlü ölçekte, fiziki ve stratejik planlar, dönüşüm ve özel proje alanlarında planlama, kentsel tasarım, halihazır harita, parselasyon planları, kamulaştırma, kıyı kenar çizgisi tespit işlemleri gerçekleştirilecektir.
FAALİYET ADI	6 İmar Planı Tekliflerinin Değerlendirilmesi Faaliyeti
SORUMLU HARCAMA BİRİMİ	27.01.30.00 MEKANSAL PLANLAMA GENEL MÜDÜRLÜĞÜ
Ekonomik Kod	2015
01	Personel Giderleri 1.268.000
02	SGK Devlet Primi Giderleri 212.000
03	Mal ve Hizmet Alım Giderleri 112.000
05	Cari Transferler
06	Sermaye Giderleri
07	Sermaye Transferleri
08	Borç Verme
Toplam Bütçe Kaynak İhtiyacı	1.592.000
Bütçe Dışı Kaynak	Döner Sermaye
	Diğer Yurt İçi
	Yurt Dışı
Toplam Bütçe Dışı Kaynak İhtiyacı	
Toplam Kaynak İhtiyacı	1.592.000

FAALİYET MALİYETLERİ TABLOSU	
İDARE ADI	27 ÇEVRE VE ŞEHİRCİLİK BAKANLIĞI
PERFORMANS HEDEFİ	1.1.5 (5) 644 sayılı Kanun Hükmünde Kararname kapsamında ülkemizde her türlü ölçekte, fiziki ve stratejik planlar, dönüşüm ve özel proje alanlarında planlama, kentsel tasarım, halihazır harita, parselasyon planları, kamulaştırma, kıyı kenar çizgisi tespit işlemleri gerçekleştirilecektir.
FAALİYET ADI	7 Dönüşüm ve özel proje alanlarında planlama ve kentsel tasarım faaliyeti
SORUMLU HARCAMA BİRİMİ	27.01.30.00 MEKANSAL PLANLAMA GENEL MÜDÜRLÜĞÜ
Ekonomik Kod	2015
01	Personel Giderleri 1.331.400
02	SGK Devlet Primi Giderleri 222.600
03	Mal ve Hizmet Alım Giderleri 117.600
05	Cari Transferler
06	Sermaye Giderleri 9.000.000
07	Sermaye Transferleri
08	Borç Verme
Toplam Bütçe Kaynak İhtiyacı	10.671.000
Bütçe Dışı Kaynak	Döner Sermaye
	Diğer Yurt İçi
	Yurt Dışı
Toplam Bütçe Dışı Kaynak İhtiyacı	
Toplam Kaynak İhtiyacı	10.671.000

FAALİYET MALİYETLERİ TABLOSU		
İDARE ADI	27	ÇEVRE VE ŞEHİRCİLİK BAKANLIĞI
PERFORMANS HEDEFİ	1.1.5 (5)	644 sayılı Kanun Hükmünde Kararname kapsamında ülkemizde her türlü ölçekte, fiziki ve stratejik planlar, dönüşüm ve özel proje alanlarında planlama, kentsel tasarım, halihazır harita, parselasyon planları, kamulaştırma, kıyı kenar çizgisi tespit işlemleri gerçekleştirilecektir.
FAALİYET ADI	8	Hâlihazır Harita, Parselasyon Planları, Kamulaştırma, Kıyı Kenar Çizgisi Tespit İşlemleri Faaliyeti
SORUMLU HARCAMA BİRİMİ	27.01.30.00	MEKANSAL PLANLAMA GENEL MÜDÜRLÜĞÜ
Ekonomik Kod		2015
01	Personel Giderleri	760.800
02	SGK Devlet Primi Giderleri	127.200
03	Mal ve Hizmet Alım Giderleri	67.200
05	Cari Transferler	
06	Sermaye Giderleri	
07	Sermaye Transferleri	
08	Borç Verme	
Toplam Bütçe Kaynak İhtiyacı		955.200
Bütçe Dışı Kaynak	Döner Sermaye	
	Diğer Yurt İçi	
	Yurt Dışı	
Toplam Bütçe Dışı Kaynak İhtiyacı		
Toplam Kaynak İhtiyacı		955.200

PERFORMANS HEDEFİ TABLOSU				
İDARE ADI	27	ÇEVRE VE ŞEHİRCİLİK BAKANLIĞI		
STRATEJİK AMAÇ	1	Sağlıklı, güvenli ve mekân kalitesi yüksek yerleşmeleri oluşturmak için; mekânsal planlama, kentsel dönüşüm proje ve uygulamaları ile alt yapı hizmetlerini yürütmek, ulusal coğrafi bilgi sistemini kurmak		
STRATEJİK HEDEF	1.2	Yerleşmelerin planlı gelişmesi ve sağlıklı şekilde düzenlenmesi için yerel yönetimlere yapılan destek ve rehberlik hizmeti arttırılacaktır.		
PERFORMANS HEDEFİ	1.2.1 (6)	Kentsel Gelişme Stratejisi (KENTGES) ve Eylem Planında belirlenen strateji ve eylemler izlenecektir.		
Performans Göstergeleri		2013	2014	2015
1	Büyükşehir belediyelerinde yer alan ortalama bisiklet yolu uzunluğu (km)	-	-	50
2	Büyükşehir Belediyelerinde kentiçi raylı toplu taşıma sistemi bulunma oranı (%)	-	-	80
3	Belediye sınırları içerisindeki mevcut açık ve yeşil alan miktarı (m2)	-	-	6,5
4	Belediyelerin (belde belediyeleri hariç) kent bilgi sistemi kullanma oranı (%)	-	-	60
Faaliyetler		2015 Yılı Kaynak İhtiyacı (TL)		
		Bütçe	Bütçe Dışı	Toplam
9	KENTGES'i İzleme ve Değerlendirme Faaliyeti	557.200		557.200
GENEL TOPLAM		557.200		557.200



Planlama, çevre duyarlı yerleşme ve yapılaşma konularında; merkezi ve yerel düzeyde, yaşam ve mekân kalitesini artırmaya yönelik olarak hazırlanan ve 2023 yılını hedefleyen Kentsel Gelişme Stratejisi Belgesi, kısa adıyla KENTGES; şehirleşme, imar ve çevre konularında faaliyet gösteren kurumlar ve yerel yönetimlerce yapılacak iş ve hizmetlerin yol haritası niteliğindedir.

Yayınlandığı 2010 yılından bu yana KENTGES hedeflerinin gerçekleştirilmesi adına merkezi kurum/kuruluş ve yerel yönetimlerce pek çok çalışma yapılmıştır.

## FAALİYETLER

### KENTGES'i İzleme ve Değerlendirme Faaliyeti

Strateji Belgesine göre yapılması gereken işlerin izlenmesi için, Çevre ve Şehircilik Bakanlığı'nın koordinasyonunda ilgili kamu kurum ve kuruluşlarının üst düzey temsilcilerinden oluşan "İzleme ve Yönlendirme Kurulu" düzenli olarak toplanıp, çalışmaları yönlendirici kararlar almaktadır.

Çevre ve Şehircilik Bakanlığının kurulması ile Bakanlıkların kurumsal yapıları ile görev tanımlarındaki değişiklikler, şehirleşme gündeminde yaşanan gelişmeler ve Belediyelerin hizmet kapasitelerinin geliştirilmesine ve yönlendirilmesine yönelik sürdürülen çalışmalar nedeniyle başlatılan KENTGES'in yenilenmesi çalışmalarının kısa sürede tamamlanmasına karar verilmiştir.

Yapılan düzenlemelerle 2014 yılı itibariyle büyükşehir belediye sayısının 30'a yükselmesi, büyükşehir belediye sınırlarının il sınırları olarak yetki alanlarının genişlemesi, diğer il ve ilçe belediyelerimizin sorumluluk alanlarının yeniden düzenlenmesi göz önünde bulundurulduğunda, belediyelerimizin yapacakları çalışmalarda bir yol haritası niteliğinde olan KENTGES'in önemi büyüktür.

Bu belge belediyeler için; mekânsal planlama sistemi, kent içi ulaşım, teknik altyapı, kentsel yenileme ve dönüşüm, risk azaltma, kent merkezleri, sosyal donatı ve hizmetler, yeşil alanlar, iklim değişikliği, çevre ve ekoloji, kent kültürü ve kentlilik bilinci ve katılım mekanizmalarına ilişkin düzenleyici ve destekleyici olacaktır.

Yayınlandığı tarihten bu yana geçen 3 yıl içinde yapılan çalışmalara ek olarak 2013 yılı içerisinde KENTGES'in daha etkin bir biçimde uygulanabilmesi amacıyla Mali Araçlar Komisyonu kurulmuş ve çalışmaları İYK'ya sunulacaktır.

Ayrıca yerel yönetimlerin KENTGES eylemlerini uygulamadaki durumunu ortaya koyan Belediyeler Anketi 2011, 2013 yıllarında tamamlanmış, 2014 yılı için ise halen devam etmektedir. Sonuçları değerlendirilerek İYK'ya sunulacaktır. Tüm bu çalışmalar ışığında; geçtiğimiz yıllar içerisinde ülkemiz şehirleşme gündeminde yaşanan gelişmelere paralel olarak, KENTGES'in revize edilmesi kapsamında çalışmalar devam etmektedir.

Tüm bu çalışmalar yıl içerisinde gerçekleştirilerek, faaliyet raporu ile beraber İYK'ya sunulmaktadır.

**PERFORMANS GÖSTERGELERİ**

- 1 Büyükşehir belediyelerinde yer alan ortalama bisiklet yolu uzunluğu (km)**  
Büyükşehir belediyelerinde yer alan ortalama bisiklet yolu uzunluğu (km) incelenecektir.
- 2 Büyükşehir Belediyelerinde kentiçi raylı toplu taşıma sistemi bulunma oranı (%)**  
Büyükşehir Belediyelerinde kentiçi raylı toplu taşıma sistemi bulunma oranı izlenecektir.
- 3 Belediye sınırları içerisindeki mevcut açık ve yeşil alan miktarı (m2)**  
Belediye sınırları içerisindeki mevcut açık ve yeşil alan miktarının 10 m2 olması sağlanacaktır.
- 4 Belediyelerin (belde belediyeleri hariç) kent bilgi sistemi kullanma oranı (%)**  
Belediyelerin (belde belediyeleri hariç) kent bilgi sistemi kullanma oranı izlenecektir.

FAALİYET MALİYETLERİ TABLOSU	
İDARE ADI	27 ÇEVRE VE ŞEHİRCİLİK BAKANLIĞI
PERFORMANS HEDEFİ	1.2.1 (6) Kentsel Gelişme Stratejisi (KENTGES) ve Eylem Planında belirlenen strateji ve eylemler izlenecektir.
FAALİYET ADI	9 KENTGES'i İzleme ve Değerlendirme Faaliyeti
SORUMLU HARCAMA BİRİMİ	27.01.30.00 MEKANSAL PLANLAMA GENEL MÜDÜRLÜĞÜ
Ekonomik Kod	2015
01	Personel Giderleri 443.800
02	SGK Devlet Primi Giderleri 74.200
03	Mal ve Hizmet Alım Giderleri 39.200
05	Cari Transferler
06	Sermaye Giderleri
07	Sermaye Transferleri
08	Borç Verme
Toplam Bütçe Kaynak İhtiyacı 557.200	
Bütçe Dışı Kaynak	Döner Sermaye
	Diğer Yurt İçi
	Yurt Dışı
Toplam Bütçe Dışı Kaynak İhtiyacı	
Toplam Kaynak İhtiyacı 557.200	

PERFORMANS HEDEFİ TABLOSU				
İDARE ADI	27	ÇEVRE VE ŞEHİRCİLİK BAKANLIĞI		
STRATEJİK AMAÇ	1	Sağlıklı, güvenli ve mekân kalitesi yüksek yerleşmeleri oluşturmak için; mekânsal planlama, kentsel dönüşüm proje ve uygulamaları ile alt yapı hizmetlerini yürütmek, ulusal coğrafi bilgi sistemini kurmak		
STRATEJİK HEDEF	1.2	Yerleşmelerin planlı gelişmesi ve sağlıklı şekilde düzenlenmesi için yerel yönetimlere yapılan destek ve rehberlik hizmeti arttırılacaktır.		
PERFORMANS HEDEFİ	1.2.2 (7)	Belediyelerin hızlı ve etkin hizmet sunması sağlanacaktır.		
Performans Göstergeleri		2013	2014	2015
1	Mücadir alan tekliflerine işlem yapılma oranı (%)	88	65	95
Faaliyetler		2015 Yılı Kaynak İhtiyacı (TL)		
		Bütçe	Bütçe Dışı	Toplam
10	Mücadir Alan Sınır Tekliflerini Değerlendirme Faaliyeti	636.800		636.800
GENEL TOPLAM		636.800		636.800

3194 sayılı İmar Yasasının 45'inci maddesi uyarınca Bakanlıkça incelenen ve sonuçlandırılan mücavir alanlarla ilgili olarak çok sayıda teklif ve görüş istekleri kuruma gönderilmektedir. Belediyelerin imar denetimi açısından yetkilerine almak istedikleri ilave alanlardır. Belediyelerce, kaçak ve çarpık yapılaşmanın önlenmesi ile fen ve sağlık şartlarına uygun planlı yapılaşmanın sağlanması, plan kararlarına göre yerleşmenin geliştirilmesi, üst ölçekli plan kararlarının uygulanması ve takibinin sağlanması, özel kanunlarla belirlenmiş koruma alanlarının korunması, ülke, bölge veya kent için önemli yatırımların yapılması veya yatırımlara altyapı götürülmesi ile belediye hizmetlerinin sunulması gerekçeleri ile belediyelerin mücavir alan teklifleri değerlendirilmektedir.

## **FAALİYETLER**

### **Mücavir Alan Sınır Tekliflerini Değerlendirme Faaliyeti**

3194 sayılı İmar Kanunu'nun 45 inci maddesi kapsamında belediyelerce hazırlanan mücavir alan teklifleri belediye meclis kararı ve il idare kurulu kararı ile birlikte Bakanlığımıza gönderilmekte olup, belediyelerin teklifleri yasa maddesinde belirtilen hususlar ve ilgili genelgemiz doğrultusunda incelenip, sonuçlandırılmaktadır.

## **PERFORMANS GÖSTERGELERİ**

### **1 Mücavir alan tekliflerine işlem yapılma oranı (%)**

Mücavir alan tekliflerine işlem yapılma oranı izlenecektir.

FAALİYET MALİYETLERİ TABLOSU	
İDARE ADI	27 ÇEVRE VE ŞEHİRCİLİK BAKANLIĞI
PERFORMANS HEDEFİ	1.2.2 (7) Belediyelerin hızlı ve etkin hizmet sunması sağlanacaktır.
FAALİYET ADI	10 Mücavir Alan Sınır Tekliflerini Değerlendirme Faaliyeti
SORUMLU HARCAMA BİRİMİ	27.01.30.00 MEKANSAL PLANLAMA GENEL MÜDÜRLÜĞÜ
Ekonomik Kod	2015
01	Personel Giderleri 507.200
02	SGK Devlet Primi Giderleri 84.800
03	Mal ve Hizmet Alım Giderleri 44.800
05	Cari Transferler
06	Sermaye Giderleri
07	Sermaye Transferleri
08	Borç Verme
Toplam Bütçe Kaynak İhtiyacı 636.800	
Bütçe Dışı Kaynak	Döner Sermaye
	Diğer Yurt İçi
	Yurt Dışı
Toplam Bütçe Dışı Kaynak İhtiyacı	
Toplam Kaynak İhtiyacı 636.800	

PERFORMANS HEDEFİ TABLOSU				
İDARE ADI	27	ÇEVRE VE ŞEHİRCİLİK BAKANLIĞI		
STRATEJİK AMAÇ	1	Sağlıklı, güvenli ve mekân kalitesi yüksek yerleşmeleri oluşturmak için; mekânsal planlama, kentsel dönüşüm proje ve uygulamaları ile alt yapı hizmetlerini yürütmek, ulusal coğrafi bilgi sistemini kurmak		
STRATEJİK HEDEF	1.3	Afete duyarlı planlama amacıyla jeolojik-jeoteknik etüt ve mikrobölgeleme etüt raporları onaylanacak, seçilen bölgelerde mikrobölgeleme etüt çalışmaları tamamlanacaktır.		
PERFORMANS HEDEFİ	1.3.1 (8)	Her türlü mekânsal planlama sürecinde afet tehlikelerini dikkate alan güvenli, sürdürülebilir ve yaşanabilir alanların oluşturulmasını sağlanacaktır.		
Performans Göstergeleri		2013	2014	2015
1	20 işgününde onaylanan jeolojik-jeoteknik etüt raporu oranı (%)	-	-	85
2	20 işgününde onaylanan mikrobölgeleme etüt raporu oranı (%)	-	-	60
Faaliyetler		2015 Yılı Kaynak İhtiyacı (TL)		
		Bütçe	Bütçe Dışı	Toplam
11	Jeolojik-Jeoteknik Etüt ve Mikrobölgeleme Raporlarının İncelenmesi ve Onaylanması Faaliyeti	1.194.000		1.194.000
GENEL TOPLAM		1.194.000		1.194.000

Mekânsal planlama çalışmaları yapılırken yerleşime açılması düşünülen boş alanlardaki tüm afet tehlikelerini, yapılaşmış alanlarda ise tüm afet risklerini büyük ölçekli (1/25000 ve daha büyük) haritalar üzerinde belirleyerek, güvenli arazi kullanımı ve bölgeleme kararlarının alınmasına, kentsel dönüşüm ve risk azaltma planlaması çalışmaları için ise stratejik amaçlar, hedefler ve öncelikler belirlenmesine girdi sağlayan çok disiplinli çalışmalar, mikro bölgeleme çalışmaları olarak isimlendirilmiştir. Jeolojik-Jeoteknik Etütler ve Mikrobölgeleme çalışmaları; yeni yerleşmeler için arazi kullanım kararlarına, yerleşik alanlar için ise sakinim (risk azaltma) planlarına temel girdi sağlayan çalışmalardır ve deprem risklerinin azaltılabilmesi için mutlaka geliştirilmeleri ve etkin olarak uygulanmaları gerekmektedir. Jeolojik-Jeoteknik Etütler ve Mikrobölgeleme çalışmalarından mekânsal planlama çalışmaları sürecinde nasıl yararlanılacağı konusunda örnek mikro bölgeleme çalışmaları yapılmalı, yol gösterici kılavuz ve yayınlar hazırlanmalıdır.

Ulusal Deprem Stratejisi ve Eylem Planında (UDSEP 2012-2023) ise mikrobölgeleme çalışmaları; deprem ve diğer doğal tehlikelerin büyük ölçekte haritalar üzerinde belirlenip, bu tehlikeleri önleyecek veya etkilerini azaltacak fiziksel plan kararlarının çevre düzeni, imar ve il gelişme planlarının hazırlanması sürecine temel girdi sağlayan çalışmalar olarak tanımlanmakta ve mikro bölgeleme çalışmalarından mekânsal planlama çalışmaları sürecinde nasıl yararlanılacağı konusunda örnek mikro bölgeleme çalışmaları yapma ve yol gösterici kılavuz ve yayınlar hazırlama görevi Bakanlığımıza verilmiş bulunmaktadır (Eylem A.2.1.6.). Bu hedefte, yukarıda belirtilen görevleri yerine getirmek amacıyla; afet riski açısından öncelikli bölgelerde planlamaya girdi sağlayacak mikrobölgeleme çalışmaları yapılacak ve böylece etütleri yapılan alanların afet riskleri ve yerleşime uygunluk durumları belirlenmiş olacaktır.

## FAALİYETLER

### **Jeolojik-Jeoteknik Etüt ve Mikrobölgeleme Raporlarının İncelenmesi ve Onaylanması Faaliyeti**

Teknik Eleman görevlendirmesi yapılarak raporlar arazide ve büroda incelenecektir. Uygun olarak değerlendirilen raporlar onaylanacaktır.

## PERFORMANS GÖSTERGELERİ

### **1 20 işgününde onaylanan jeolojik-jeoteknik etüt raporu oranı (%)**

Özel Firmalar ve Kamu Kurumları tarafından hazırlanarak Bakanlığımıza sunulan İmar Planına Esas Jeolojik-Jeoteknik Etüt Raporları incelenecek ve sonuçlandırılacaktır.

### **2 20 işgününde onaylanan Mikrobölgeleme etüt raporu oranı (%)**

Özel Firmalar ve Kamu Kurumları tarafından hazırlanarak Bakanlığımıza sunulan İmar Planına Esas Mikro bölgeleme Etüt Raporları incelenecek ve sonuçlandırılacaktır.



FAALİYET MALİYETLERİ TABLOSU		
İDARE ADI	27	ÇEVRE VE ŞEHİRCİLİK BAKANLIĞI
PERFORMANS HEDEFİ	1.3.1 (8)	Her türlü mekânsal planlama sürecinde afet tehlikelerini dikkate alan güvenli, sürdürülebilir ve yaşanabilir alanların oluşturulmasını sağlayacaktır.
FAALİYET ADI	11	Jeolojik-Jeoteknik Etüt ve Mikrobölgeleme Raporlarının İncelenmesi ve Onaylanması Faaliyeti
SORUMLU HARCAMA BİRİMİ	27.01.30.00	MEKANSAL PLANLAMA GENEL MÜDÜRLÜĞÜ
Ekonomik Kod		2015
01	Personel Giderleri	951.000
02	SGK Devlet Primi Giderleri	159.000
03	Mal ve Hizmet Alım Giderleri	84.000
05	Cari Transferler	
06	Sermaye Giderleri	
07	Sermaye Transferleri	
08	Borç Verme	
Toplam Bütçe Kaynak İhtiyacı		1.194.000
Bütçe Dışı Kaynak	Döner Sermaye	
	Diğer Yurt İçi	
	Yurt Dışı	
Toplam Bütçe Dışı Kaynak İhtiyacı		
Toplam Kaynak İhtiyacı		1.194.000

PERFORMANS HEDEFİ TABLOSU				
<b>İDARE ADI</b>	<b>27</b>	<b>ÇEVRE VE ŞEHİRCİLİK BAKANLIĞI</b>		
<b>STRATEJİK AMAÇ</b>	<b>1</b>	Sağlıklı, güvenli ve mekân kalitesi yüksek yerleşmeleri oluşturmak için; mekânsal planlama, kentsel dönüşüm proje ve uygulamaları ile altyapı hizmetlerini yürütmek, ulusal coğrafi bilgi sistemini kurmak.		
<b>STRATEJİK HEDEF</b>	<b>1.4</b>	Sosyal uyumu gözeterek özgün kimliği koruyan, afete duyarlı, estetik, insan ve çevre dostu dönüşüm için yenileme ve rezerv yapı alanları belirlenecek, dönüşüm alanlarındaki altyapı projeleri yapılacak, kentsel dönüşüm çalışmaları sürdürülecektir.		
<b>PERFORMANS HEDEFİ</b>	<b>1.4.1 (9)</b>	Dönüşüm, yenileme ve transfer alanlarının belirlenmesi sağlanacaktır.		
<b>Performans Göstergeleri</b>		<b>2013</b>	<b>2014</b>	<b>2015</b>
<b>1</b>	6306 Sayılı Kanun kapsamında Bakanlar Kurulu'nca ilan edilen riskli alan sayısı	106	100	20
<b>Faaliyetler</b>		<b>2015 Yılı Kaynak İhtiyacı (TL)</b>		
		<b>Bütçe</b>	<b>Bütçe Dışı</b>	<b>Toplam</b>
<b>12</b>	Alan Belirleme Faaliyeti	1.469.625		1.469.625
<b>GENEL TOPLAM</b>		1.469.625		1.469.625

Kentsel dönüşüm projelerini süratle hayata geçirerek; temel yaşam alanlarımız olan şehirlerimizin, "marka" şehirler haline getirilmesi, afetlere duyarlı, rahat ulaşımı, tertemiz havası ve doğası, üst düzey estetiği, huzurlu ve mutlu insanları ile daha "yaşanabilir" mekânlara dönüştürülmesi amaçlanmaktadır.

Kentsel dönüşüm uygulamaları için bundan önce 5393 sayılı Belediye Kanunu uyarınca "kentsel dönüşüm ve gelişim proje alanları", 5366 sayılı Yıpranan Tarihi ve Kültürel Taşınmaz Varlıkların Yenilenerek Korunması ve Yaşatılarak Kullanılması Hakkında Kanun uyarınca "yenileme alanları" belirlenirken 6306 sayılı Afet Riski Altındaki Alanların Dönüştürülmesi Hakkında Kanun uyarınca da "riskli alanlar" belirlenecektir. Riskli alanların belirlenmesi, Bakanlar Kuruluna teklif edilmesi görevleri Bakanlığımız yetki ve sorumluluğundayken, belediyelerce veya il özel idarelerince belirlenen kentsel dönüşüm ve gelişim proje alanları ile yenileme alanlarının sadece Bakanlar Kuruluna teklif edilmesi görevi Bakanlığımızdadır.

Bu görevler kapsamında büyükşehir belediyeleri, belediyeler ve il özel idarelerinden gelen "kentsel dönüşüm ve gelişim proje alanı" ve "yenileme alanı" teklifleri Bakanlığımızca incelendikten sonra Bakanlar Kuruluna sunulmak üzere Başbakanlığa gönderilecektir. Yine aynı şekilde büyükşehir belediyeleri, belediyeler, il özel idareleri ve TOKİ'den gelen "riskli alan" teklifleri Bakanlığımızca incelendikten sonra Bakanlar Kuruluna sunulmak üzere Başbakanlığa gönderilecektir. Ayrıca Bakanlığımızca da riskli alanlar belirlenerek Bakanlar Kuruluna sunulmak üzere Başbakanlığa gönderilecektir.

## **FAALİYETLER**

### **Alan Belirleme Faaliyeti**

Alan belirleme faaliyeti sürecinde; Büyükşehir belediyeleri, belediyeler, il özel idareleri ve TOKİ tarafından belirlenen alanlara ait teklifler Bakanlığımızca incelenecek, zemin yapısı veya üzerindeki yapılaşma nedeniyle can ve mal kaybı riski taşıdığı tespit edilen alanlar ilan edilmek üzere Bakanlar Kuruluna teklif edilecektir.

Bakanlığımızca zemin yapısı veya üzerindeki yapılaşma nedeniyle can ve mal kaybı riski taşıdığı tespit edilen riskli alan teklifleri ilan edilmek üzere Bakanlar Kuruluna teklif edilecektir.

Büyükşehir belediyeleri, belediyeler ve il özel idareleri tarafından 5366 sayılı Kanun uyarınca belirlenen yenileme alanı teklifleri ilan edilmek üzere Bakanlar Kuruluna teklif edilecektir.

Büyükşehir belediyeleri, belediyeler ve il özel idareleri tarafından 5393 sayılı Kanun uyarınca belirlenen kentsel dönüşüm ve gelişim proje alanı teklifleri ilan edilmek üzere Bakanlar Kuruluna teklif edilecektir.

## **PERFORMANS GÖSTERGELERİ**

### **1 6306 Sayılı Kanun kapsamında Bakanlar Kurulu'nca ilan edilen riskli alan sayısı**

Büyükşehir belediyeleri, belediyeler, il özel idareleri ve TOKİ tarafından teklif edilen riskli alan tekliflerinin Bakanlığımızca incelenmesi ve değerlendirilmesi sürecinin takibi için bu performans hedefi belirlenmiştir.

FAALİYET MALİYETLERİ TABLOSU	
İDARE ADI	27 ÇEVRE VE ŞEHİRCİLİK BAKANLIĞI
PERFORMANS HEDEFİ	1.4.1 Dönüşüm, yenileme ve transfer alanlarının belirlenmesi sağlanacaktır. (9)
FAALİYET ADI	12 Alan Belirleme Faaliyeti
SORUMLU HARCAMA BİRİMİ	27.01.34.00 ALTYAPI VE KENTSEL DÖNÜŞÜM HİZMETLERİ GENEL MÜDÜRLÜĞÜ
Ekonomik Kod	2015
01	Personel Giderleri 1.010.875
02	SGK Devlet Primi Giderleri 327.500
03	Mal ve Hizmet Alım Giderleri 131.250
05	Cari Transferler
06	Sermaye Giderleri
07	Sermaye Transferleri
08	Borç Verme
Toplam Bütçe Kaynak İhtiyacı	1.469.625
Bütçe Dışı Kaynak	Döner Sermaye
	Diğer Yurt İçi
	Yurt Dışı
Toplam Bütçe Dışı Kaynak İhtiyacı	
Toplam Kaynak İhtiyacı	1.469.625

PERFORMANS HEDEFİ TABLOSU				
İDARE ADI	27	ÇEVRE VE ŞEHİRCİLİK BAKANLIĞI		
STRATEJİK AMAÇ	1	Sağlıklı, güvenli ve mekân kalitesi yüksek yerleşmeleri oluşturmak için; mekânsal planlama, kentsel dönüşüm proje ve uygulamaları ile altyapı hizmetlerini yürütmek, ulusal coğrafi bilgi sistemini kurmak.		
STRATEJİK HEDEF	1.4	Sosyal uyumu gözeterek özgün kimliği koruyan, afete duyarlı, estetik, insan ve çevre dostu dönüşüm için yenileme ve rezerv yapı alanları belirlenecek, dönüşüm alanlarındaki altyapı projeleri yapılacak, kentsel dönüşüm çalışmaları sürdürülecektir.		
PERFORMANS HEDEFİ	1.4.2 (10)	Ülke genelinde afet riski altındaki alanlar ile bu alanlar dışındaki riskli yapıların tespitinin yapılması sağlanacaktır.		
Performans Göstergeleri		2013	2014	2015
1	Tespiti yapılan bağımsız bölüm sayısı	69.288	60.000	100.000
Faaliyetler		2015 Yılı Kaynak İhtiyacı (TL)		
		Bütçe	Bütçe Dışı	Toplam
13	Riskli Yapıların Tespiti Faaliyeti	1.410.840		1.410.840
GENEL TOPLAM		1.410.840		1.410.840

644 sayılı KHK ile Altyapı ve Kentsel Dönüşüm Hizmetleri Genel Müdürlüğü'nün görev ve sorumlulukları belirlenmiş olup, bu kapsamda KHK uygulamalarına ilişkin mevzuat çalışmalarına ihtiyaç duyulmuştur. Bu amaçla aşağıda yer alan ikincil mevzuat hazırlanmıştır. Afet Riski Altındaki Alanların Dönüştürülmesi Hakkında Kanunun Uygulama Yönetmeliği 15/12/2012 tarihli ve 28498 sayılı Resmî Gazete'de yayımlanarak yürürlüğe girmiştir.

Afet Riski Altındaki Alanların Dönüştürülmesi Hakkında Kanunun Uygulama Yönetmeliğinde Değişiklik Yapılmasına Dair Yönetmelik 02/07/2013 tarihli ve 28695 sayılı Resmî Gazete'de yayımlanarak yürürlüğe girmiştir.

Afet riski altındaki alanların dönüştürülmesi kapsamında yapılacak çalışmalar kısa, orta ve uzun vadeli olarak gruplandırılabilir. İlk 5 yıllık periyot kısa vadeli faaliyetler için düşünülmüştür. Bu süreçte kanunun işleyişine yönelik öncelikli ve pilot uygulamalar söz konusu olacaktır. Riskli bina tespitleri için de 20 yıllık uzun vadeli bir planlama yapılmıştır. Kısa dönemde olmak üzere öncelikle Marmara Bölgesi (1 inci ve 2 nci derece deprem tehlikeli alanlar) ile Bolu, Düzce ve İzmir illerinde riskli bina tespit çalışmalarının yapılması planlanmaktadır. Bu hedef belirlenirken 2000 yılı öncesi yapılmış ve nispeten yapı kalitesi daha sorunlu olabileceği düşünülerek 2000 yılı TÜİK bina sayımları kullanılmıştır. BÜ, İTÜ, ODTÜ, YTÜ Üniversitelerince 2003 yılında ortaklaşa hazırlanan "İstanbul için Deprem Master Planı" nda senaryo depremi altında yıkılma ve ağır hasar görme ihtimali yüksek olan binaların toplam bina sayısının %5 ile %10'u arasında olacağı tahmini yer almaktadır. Faaliyete ilişkin hedef belirlenirken 2000 yılı TÜİK bina sayımı esas alınarak %5 oranında bir hasar eşiği dikkate alınmıştır.

2015 yılında da uygulamaya yönelik yönetmelik çalışmalarına devam edilecektir.

## **FAALİYETLER**

### **Riskli Yapıların Tespiti Faaliyeti**

Afet Riski Altındaki Alanların Dönüştürülmesi Hakkında Kanun'un Uygulama Yönetmeliği 15.12.2012 tarihli ve 28498 sayılı Resmî Gazete'de yayımlanarak yürürlüğe girmiştir. Afet Riski Altındaki Alanların Dönüştürülmesi Hakkında Kanun'un Uygulama Yönetmeliğinde Değişiklik Yapılmasına Dair Yönetmelik 02/07/2013 tarihli ve 28695 sayılı Resmî Gazete'de yayımlanarak yürürlüğe girmiştir. Riskli yapıların tespiti faaliyeti kapsamında 2015 yılında da çalışmalar yürütülecektir.

## **PERFORMANS GÖSTERGELERİ**

### **1 Tespiti yapılan bağımsız bölüm sayısı**

Afet riski altındaki alanların dönüştürülmesi kapsamında yapılacak çalışmalarda riskli bina tespitleri için 20 yıllık uzun vadeli bir planlama yapılmıştır. 2014 yılı içerisinde 6306 sayılı "Afet Riski Altındaki Alanların Dönüştürülmesi Hakkında Kanun" kapsamında yapılacak olan riskli bina tespitleri Kanun'un Uygulama Yönetmeliğinin ekinde yer alan "Riskli Binaların Tespit Edilmesi Hakkında Esaslar"a göre yapılacaktır. Bu esaslara yönelik Bakanlığımızca 2013 yılında 4 adet eğitim düzenlenmiş olup, İTÜ ve ODTÜ ile eğitimler çerçevesinde protokoller imzalanmıştır. 2014 yılı için riskli

binaların tespit edilmesi hakkında esaslara yönelik 3 adet daha eğitim düzenlenmesi planlanmaktadır.

02/07/2014 tarihi itibarıyla, Uygulama Yönetmeliği kapsamında 53 üniversite, 1 kamu kurumu, 13 kamu ortaklı şirket, 1 meslek odası, 3 sivil toplum kuruluşu, 368 tüzel kişi, 326 yapı denetim, 48 yapı laboratuvarı olmak üzere 813 adet kurum kuruluş riskli yapıları tespit etmek üzere lisanslandırılmış olup, bu sayının 2014 sonu itibarıyla toplam 900 adet olması planlanmaktadır.

Ülke genelinde 2014 yılında 160.000 adet bağımsız bölüm için riskli yapı tespiti yapılması planlanmaktadır. 02/07/2014 tarihi itibarıyla, 6306 sayılı Kanun'un Uygulama Yönetmeliği kapsamında risk tespiti yapılan bağımsız bölüm sayısı 142758 adet olup, bu sayının 2014 yılı sonu itibarıyla yaklaşık 210.000 adet olması hedeflenmektedir.

FAALİYET MALİYETLERİ TABLOSU	
İDARE ADI	27 ÇEVRE VE ŞEHİRCİLİK BAKANLIĞI
PERFORMANS HEDEFİ	1.4.2 (10) Ülke genelinde afet riski altındaki alanlar ile bu alanlar dışındaki riskli yapıların tespiti yapılması sağlanacaktır.
FAALİYET ADI	13 Riskli Yapıların Tespiti Faaliyeti
SORUMLU HARCAMA BİRİMİ	27.01.34.00 ALTYAPI VE KENTSEL DÖNÜŞÜM HİZMETLERİ GENEL MÜDÜRLÜĞÜ
Ekonomik Kod	2015
01	Personel Giderleri 970.440
02	SGK Devlet Primi Giderleri 314.400
03	Mal ve Hizmet Alım Giderleri 126.000
05	Cari Transferler
06	Sermaye Giderleri
07	Sermaye Transferleri
08	Borç Verme
Toplam Bütçe Kaynak İhtiyacı 1.410.840	
Bütçe Dışı Kaynak	Döner Sermaye
	Diğer Yurt İçi
	Yurt Dışı
Toplam Bütçe Dışı Kaynak İhtiyacı	
Toplam Kaynak İhtiyacı 1.410.840	



PERFORMANS HEDEFİ TABLOSU				
<b>İDARE ADI</b>	<b>27</b>	<b>ÇEVRE VE ŞEHİRCİLİK BAKANLIĞI</b>		
<b>STRATEJİK AMAÇ</b>	<b>1</b>	Sağlıklı, güvenli ve mekân kalitesi yüksek yerleşmeleri oluşturmak için; mekânsal planlama, kentsel dönüşüm proje ve uygulamaları ile altyapı hizmetlerini yürütmek, ulusal coğrafi bilgi sistemini kurmak.		
<b>STRATEJİK HEDEF</b>	<b>1.4</b>	Sosyal uyumu gözeterek özgün kimliği koruyan, afete duyarlı, estetik, insan ve çevre dostu dönüşüm için yenileme ve rezerv yapı alanları belirlenecek, dönüşüm alanlarındaki altyapı projeleri yapılacak, kentsel dönüşüm çalışmaları sürdürülecektir.		
<b>PERFORMANS HEDEFİ</b>	<b>1.4.3 (11)</b>	Ülke genelinde afet riski altındaki alanlar ile bu alanlar dışındaki riskli yapıların yıkılması sağlanacaktır.		
<b>Performans Göstergeleri</b>		<b>2013</b>	<b>2014</b>	<b>2015</b>
<b>1</b>	Tasfiye edilen bağımsız bölüm sayısı	250.746	200.000	200.000
<b>Faaliyetler</b>		<b>2015 Yılı Kaynak İhtiyacı (TL)</b>		
		<b>Bütçe</b>	<b>Bütçe Dışı</b>	<b>Toplam</b>
<b>14</b>	Tasfiye ve Geri Dönüşüm Faaliyeti	1.352.055		1.352.055
<b>GENEL TOPLAM</b>		1.352.055		1.352.055

6306 sayılı Kanunun yürürlüğe girmesi ile birlikte ülkemizdeki kentsel alanlarda dönüşüm, yenileme, tasfiye ve yeniden inşa süreçleri hız kazanmıştır. Ülkemizdeki yapı stokunun afetlere karşı dayanıklı hale getirilmesi amacıyla hazırlanan 6306 sayılı kanunun öngördüğü kentsel dönüşüm yaklaşımı ile ülke genelinde afet riski altındaki alanlarda ve bu alanlar dışındaki riskli yapıların tasfiyesi ve bu tasfiye sonucunda ortaya çıkacak olan yıkıntı atıklarının çevreye duyarlı bir şekilde geri dönüşümü ve geri kazanılmış ürünlerin değişik sektörlerde kullanılması sağlanacaktır.

## FAALİYETLER

### Tasfiye ve Geri Dönüşüm Faaliyeti

6306 sayılı "Afet Riski Altındaki Alanların Dönüştürülmesi Hakkında Kanun" ile afet riski altındaki alanlar ile bu alanlar dışındaki riskli yapıların bulunduğu arsa ve arazilerde, sağlıklı ve güvenli yaşama çevrelerini oluşturmak üzere iyileştirme, tasfiye ve yenilemelere dair esaslar düzenlenmiştir.

Yasa hükümleri ile ülkemiz yerleşimlerinde yaşam ve çevre güvenliğini riske eden deprem, heyelan, su baskını gibi afet olayları karşısında yerleşimlerin daha güvenli ve afetler karşısında daha dirençli olmaları hedeflenmektedir. Yasa, ülkemizin gerçekten en temel ihtiyaçlarından biri olan, yerleşim alanlarının afetlere karşı daha duyarlı bir şekilde planlanmasını ve güvenli yapılaşmış yaşam çevrelerinin oluşturulmasını sağlayacak bir düzenleme niteliğindedir. Kanun uyarınca riskli yapıların tasfiyesinde ve bunların bulunduğu alanlarındaki uygulamalarda öncelikli olarak malikler ile anlaşma yoluna gidilmesi esas olup riskli yapıların tasfiyesi kentsel dönüşüm sürecinin en önemli parçalarından biridir. Kanunun 5 inci maddesi gereğince riskli yapıların tasfiyesi sürecinde öncelik yapı maliklerine verilmiş olup gerektiği koşullarda mahallî idarelerin de iştiraki ile mülki amirler ve Bakanlık devreye girmektedir. Riskli yapıların tasfiyesi sadece kentlerde dönüşüm proje alanlarındaki özel mülkiyetteki binalar için değil aynı zamanda çeşitli nedenlerle güvensiz hale gelmiş kamu binalarını da kapsamaktadır. Bu bağlamda Ülkemizdeki riskli kamu binalarının tespit edilmesine yönelik bir çalışma başlatılmış olup; Valiliklerden, İl sınırları dahilinde bulunan, can ve mal güvenliği bakımından tehlike arz ettiği teknik bir rapora dayanarak resmi makamlarca belirlenen, yıkım kararı alınmış ama yıkılmamış kamu binalarının bilgileri istenerek bu binaların Bakanlığımızca tasfiyesi süreci de başlatılmıştır. Öte yandan riskli yapı tasfiye süreci sadece teknik ve idari bir olgu olmayıp aynı zamanda sosyal boyuta da sahiptir. Bu nedenle "riskli yapıların tasfiyesi faaliyeti" sadece bir "yıkım faaliyeti" demek değildir. Dolayısıyla kent hayatı ve kentte yaşayan herkesi yakından ilgilendiren böylesi bir entegre projenin çok yönlü bir bakış açısıyla ele alınmasına, çeşitli bilinçlendirme ve tanıtım mekanizmaları kullanılarak riskli yapı tasfiye sürecinin gerekliliğine toplumsal farkındalığın artırılmasına, 6306 sayılı kanun ile halkla ilişkilerin geliştirilmesine de ihtiyaç duyulmaktadır. Bu başlık altında yer alan "riskli yapıların tasfiyesi faaliyeti" sürecin gerektirdiği çok yönlü çalışma perspektifini esas alan hem kentsel dönüşüm proje alanlarında hem de riskli kamu binaları için bir faaliyet olarak kurgulanmıştır.

Yapıların yapım, yenileme, onarım ve yıkım faaliyetleri sonucunda ortaya çıkan beton, metal, ahşap, seramik, plastik gibi yapı malzemelerini içeren inşaat ve yıkıntı atıkları ülkemizde ortaya çıkan toplam katı atık içerisinde önemli bir paya sahiptir.

Başta AB ülkeleri olmak üzere gelişmiş dünyada yapısal atıkların geri kazanımı, bertarafı ve tekrar kullanımına kadar birçok aşamada faaliyetleri kapsayan yapısal atık yönetimi stratejileri

geliştirilerek yapısal atıkların çevre ve insan sağlığına yönelik olumsuz etkilerini en aza indirilmesine/etkilerinin giderilmesine çalışılmaktadır.

Ülkemizde ise yapısal atık yönetimi konusunda atılan en önemli adım 18.03.2004 tarih ve 25406 sayılı Resmi Gazete’de yayımlanan “Hafriyat Toprağı, İnşaat ve Yıkıntı Atıklarının Kontrolü Yönetmeliği” olmuştur. Bu Yönetmelik ile inşaat atıklarının kontrolsüz olarak dökülmesi yasaklanmış ve Belediyeler bu tür atıkların takibi ve çevreyi koruyacak önlemler alınması görevini vermiştir.

Kontrol altına alınmadığı takdirde çevresel açıdan önemli riskler yaratan inşaat ve yıkıntı atıklarına yönelik olarak “atık azaltma ve yeniden kullanma, geri dönüştürme ve geri kazanma” odaklı bir atık yönetim planının oluşturulmasına temel oluşturmak, 6306 sayılı “Afet Riski Altındaki Alanların Dönüştürülmesi Hakkında Kanun”un uygulanması ile daha yüksek hacimlere ulaşacak olan inşaat-yıkıntı atıklarının geri dönüştürülerek, özellikle inşaat alanlarında yeniden kullanılmasına yönelik teknik kriter ve süreçlerin tespit edilmesi amacıyla “İnşaat Atıklarının Geri Dönüşüm ve Değerlendirme Kriterleri Tespit Komisyonu” oluşturulmuştur.

İnşaat-yıkıntı atıklarının çevreye zarar vermeden bertaraf edilmesi çevre ve insan sağlığının yansırı ekonomiyi de yakından ilgilendirmektedir. Doğal kaynakların ve kendini yenileme kapasitesinin sınırlı olduğu göz önüne alındığında sürdürülebilir kalkınma yaklaşımı çerçevesinde inşaat-yıkıntı atıklarının geri dönüşümü hem çevresel hem de ekonomik etkileri ile ön plana çıkmaktadır. Geri dönüşüm; değerlendirilebilir inşaat-yıkıntı atıklarının çeşitli geri dönüşüm yöntemleri ile ikincil hammaddeye dönüştürülerek tekrar üretim sürecine dahil edilmesi sonucunu doğuracaktır.

## **PERFORMANS GÖSTERGELERİ**

### **1 Tasfiye edilen bağımsız bölüm sayısı**

6306 sayılı Kanun kapsamında idarelerce veya Bakanlar Kurulunca ilan edilmek üzere teklif edilen ve ilan edilen riskli alanlar ve riskli yapılardaki bağımsız bölüm sayıları dikkate alınarak belirlenmiştir.

FAALİYET MALİYETLERİ TABLOSU	
İDARE ADI	27 ÇEVRE VE ŞEHİRCİLİK BAKANLIĞI
PERFORMANS HEDEFİ	1.4.3 (11) Ülke genelinde afet riski altındaki alanlar ile bu alanlar dışındaki riskli yapıların yıkılması sağlanacaktır.
FAALİYET ADI	14 Tasfiye ve Geri Dönüşüm Faaliyeti
SORUMLU HARCAMA BİRİMİ	27.01.34.00 ALTYAPI VE KENTSEL DÖNÜŞÜM HİZMETLERİ GENEL MÜDÜRLÜĞÜ
Ekonomik Kod	2015
01	Personel Giderleri 930.005
02	SGK Devlet Primi Giderleri 301.300
03	Mal ve Hizmet Alım Giderleri 120.750
05	Cari Transferler
06	Sermaye Giderleri
07	Sermaye Transferleri
08	Borç Verme
Toplam Bütçe Kaynak İhtiyacı	1.352.055
Bütçe Dışı Kaynak	Döner Sermaye
	Diğer Yurt İçi
	Yurt Dışı
Toplam Bütçe Dışı Kaynak İhtiyacı	
Toplam Kaynak İhtiyacı	1.352.055

PERFORMANS HEDEFİ TABLOSU				
İDARE ADI	27	ÇEVRE VE ŞEHİRCİLİK BAKANLIĞI		
STRATEJİK AMAÇ	1	Sağlıklı, güvenli ve mekân kalitesi yüksek yerleşmeleri oluşturmak için; mekânsal planlama, kentsel dönüşüm proje ve uygulamaları ile altyapı hizmetlerini yürütmek, ulusal coğrafi bilgi sistemini kurmak.		
STRATEJİK HEDEF	1.4	Sosyal uyumu gözeterek özgün kimliği koruyan, afete duyarlı, estetik, insan ve çevre dostu dönüşüm için yenileme ve rezerv yapı alanları belirlenecek, dönüşüm alanlarındaki altyapı projeleri yapılacak, kentsel dönüşüm çalışmaları sürdürülecektir.		
PERFORMANS HEDEFİ	1.4.4 (12)	Afet riskli alanlarda dönüşüm uygulamaları yapılacaktır.		
Performans Göstergeleri		2013	2014	2015
1	İlan edilen alanlar içerisinde uygulaması başlatılan dönüşüm alanı oranı (Toplam alan / Dönüşüm uygulaması yapılan alan)	-	-	50
2	Barınma yardımı yapılan (kira, geçici konut, işyeri) hak sahibi sayısı	14.396	70.000	85.000
3	Uygulaması başlatılan dönüşüm alanlarında yaşayan nüfusun ilan edilen alanlardaki toplam nüfusa oranı (%)	-	-	80
4	Konut veya işyeri olarak yenilenen bölüm sayısı	3.348	150.000	20.000
Faaliyetler		2015 Yılı Kaynak İhtiyacı (TL)		
		Bütçe	Bütçe Dışı	Toplam
15	Afet Riskli Alanlardaki Dönüşüm Uygulamaları Faaliyeti	12.369.625	102.250.000	114.619.625
GENEL TOPLAM		12.369.625	102.250.000	114.619.625

Afete duyarlı bir yapı stoku oluşturulması, hem de çevreye duyarlı, yeterli sosyal donatı alanlarına sahip, sağlıklı bir altyapı üzerine kurulmuş yeni yerleşim alanları oluşturulması amacıyla hazırlanan “Afet Riski Altındaki Alanların Dönüştürülmesi Hakkında Kanun” yürürlüğe girmiştir. Kanun ile afet riski altındaki alanlar ile bu alanlar dışındaki riskli yapıların bulunduğu arsa ve arazilerde, fen ve sanat norm ve standartlarına uygun, sağlıklı ve güvenli yaşama çevrelerini teşkil etmek üzere iyileştirme, tasfiye ve yenilemelerin nasıl yapılacağı belirlenmiştir.

Kanun kapsamında belirlenecek alanlarda mevcut durum tespiti yapılarak, mülkiyet ve hak sahiplikleri belirlenecektir. Bu süreçle birlikte yürüyecek şekilde belirlenmiş olan alan için yeni bir mekansal tasarım projesi yapılacaktır. Bu tasarım projesine göre hak sahipleri ile anlaşmalar yapılacak, anlaşma yapılan konutların boşaltılması ve yıkımı sağlanacaktır. Anlaşma sağlanmayan taşınmazların kamulaştırma ve acele kamulaştırma işlemleri yapılacak, bu işlemlerden sonra bu taşınmazların da boşaltılması ve yıkımı sağlanacaktır. Arsa haline gelen taşınmazların maliklerince değerlendirilmesi sağlanacak, yapılacak yeni konutlarla ilgili iskân işlemleri gerçekleştirilecektir.

## FAALİYETLER

### Afet Riskli Alanlardaki Dönüşüm Uygulamaları Faaliyeti

6306 sayılı Kanun kapsamında belirlenecek riskli alanlarda;

Mevcut durum tespiti yapılarak, alan içerisindeki mülkiyet durumu tespit edilecek, kanun uyarınca hak sahiplikleri belirlenecektir.

Bu sürece paralel bir biçimde belirlenmiş alanda hak sahiplikleri, ihtiyaçlar ve çevresel bütünlüğe de dikkat edilerek alana ait yer bilimsel etüt ve hâlihazır harita çalışmaları tamamlanarak onaylanacak ardından alanın imar planı, kentsel tasarım projeleri hazırlanarak imar uygulaması yapılacaktır.

Yeni mekansal tasarım projesine göre mülkiyet durumlarına göre verilebilecek konutlar dâhilinde hak sahipleri ile anlaşmalar yapılacak, anlaşma yapılan konutların boşaltılması ve yıkımı sağlanacaktır.

Anlaşma sağlanamayan hak sahiplerinin taşınmazlarının kamulaştırma ve/veya acele kamulaştırma işlemleri yapılacak, bu işlemlerden sonra bu taşınmazların da boşaltılması ve yıkımı sağlanacaktır. Arsa haline gelen taşınmazların maliklerince değerlendirilmesi sağlanacak, yapılacak yeni konutlarla ilgili iskân işlemleri gerçekleştirilecektir.

## PERFORMANS GÖSTERGELERİ

### 1 İlan edilen alanlar içerisinde uygulaması başlatılan dönüşüm alanı oranı (Toplam alan / Dönüşüm uygulaması yapılan alan)

Dönüşüm uygulamaları başlatılan alanlardaki uygulamaların izlenebilmesi için bu performans göstergesi belirlenmiştir.

### 2 Barınma yardımı yapılan (kira, geçici konut, işyeri) hak sahibi sayısı

Dönüşüm alanında geçici konut tahsis edilemeyen hak sahipleri için bu performans belirlenmiştir.

**3 Uygulaması başlatılan dönüşüm alanlarında yaşayan nüfusun ilan edilen alanlardaki toplam nüfusa oranı (%)**

6306 sayılı Kanun kapsamında idarelerce veya Bakanlar Kurulunca ilan edilmek üzere teklif edilen ve ilan edilen riskli alanlar dikkate alınarak belirlenmiştir.

**4 Konut veya işyeri olarak yenilenen bölüm sayısı**

Dönüşüm yenileme ve transfer alanlarında idarece veya Bakanlıkça teklif edilen konut veya iş yeri yenileme projeleri dikkate alınarak belirlenmiştir.

FAALİYET MALİYETLERİ TABLOSU	
İDARE ADI	27 ÇEVRE VE ŞEHİRCİLİK BAKANLIĞI
PERFORMANS HEDEFİ	1.4.4 Afet riskli alanlarda dönüşüm uygulamaları yapılacaktır. (12)
FAALİYET ADI	15 Afet Riskli Alanlardaki Dönüşüm Uygulamaları Faaliyeti
SORUMLU HARCAMA BİRİMİ	27.01.34.00 ALTYAPI VE KENTSEL DÖNÜŞÜM HİZMETLERİ GENEL MÜDÜRLÜĞÜ
Ekonomik Kod	2015
01	Personel Giderleri 1.010.875
02	SGK Devlet Primi Giderleri 327.500
03	Mal ve Hizmet Alım Giderleri 131.250
05	Cari Transferler
06	Sermaye Giderleri 10.900.000
07	Sermaye Transferleri
08	Borç Verme
Toplam Bütçe Kaynak İhtiyacı	12.369.625
Bütçe Dışı Kaynak	Döner Sermaye 102.250.000
	Diğer Yurt İçi
	Yurt Dışı
Toplam Bütçe Dışı Kaynak İhtiyacı	102.250.000
Toplam Kaynak İhtiyacı	114.619.625



PERFORMANS HEDEFİ TABLOSU				
İDARE ADI	27	ÇEVRE VE ŞEHİRCİLİK BAKANLIĞI		
STRATEJİK AMAÇ	1	Sağlıklı, güvenli ve mekân kalitesi yüksek yerleşmeleri oluşturmak için; mekânsal planlama, kentsel dönüşüm proje ve uygulamaları ile altyapı hizmetlerini yürütmek, ulusal coğrafi bilgi sistemini kurmak.		
STRATEJİK HEDEF	1.4	Sosyal uyumu gözeterek özgün kimliği koruyan, afete duyarlı, estetik, insan ve çevre dostu dönüşüm için yenileme ve rezerv yapı alanları belirlenecek, dönüşüm alanlarındaki altyapı projeleri yapılacak, kentsel dönüşüm çalışmaları sürdürülecektir.		
PERFORMANS HEDEFİ	1.4.5 (13)	Ülke genelinde afet riski altındaki alanlar ile bu alanlar dışındaki riskli yapılarla ilgili iş ve işlemlerin finansmanı sağlanacaktır.		
Performans Göstergeleri		2013	2014	2015
1	Sağlanan kira yardımı desteği	62.242.101	550.000.000	140.000.000
Faaliyetler		2015 Yılı Kaynak İhtiyacı (TL)		
		Bütçe	Bütçe Dışı	Toplam
16	Finansman Faaliyeti	142.693.270	142.693.270	142.693.270
GENEL TOPLAM		142.693.270	142.693.270	142.693.270

6306 sayılı Kanun ile Bakanlığımıza verilen yetkiler çerçevesinde belirlenecek riskli alanlarda ve bu alanlar dışındaki alanlarda bulunan riskli yapıların dönüşümü için bankalar tarafından kullanılan kredilere sağlanacak faiz desteğinin hak sahiplerine yönelik olarak daha etkin kullanımı sağlanacaktır.

6306 sayılı Kanun kapsamında uygulama alanı içerisinde İdare, TOKİ ve İller Bankası A.Ş.'ye dönüşüm uygulamalarının daha etkin ve daha verimli kullanılması amacıyla yapılan kaynak aktarımlarının adil dağılımı sağlanarak, dönüşüm uygulamalarının uygulanabilirliği artırılacaktır.

## **FAALİYETLER**

### **Finansman Faaliyeti**

6306 sayılı Kanun ile Bakanlığımıza verilen yetkiler çerçevesinde belirlenecek riskli alanlarda kamu kaynaklarının rasyonel kullanımı amacıyla riskli alanda uygulanacak dönüşüm projelerine sağlanacak desteklerin önemine ve aciliyetine göre önceliğinin belirlenmesi ve yatırımların bu önceliğe göre gerçekleşmesi planlanmaktadır. Buradaki asıl amacımız kamu kaynaklarının adil dağıtımını ile yönetimini sağlamaktır.

## **PERFORMANS GÖSTERGELERİ**

### **1 Sağlanan kira yardımı desteği**

Sağlanan kira yardımı desteği incelenecektir.

FAALİYET MALİYETLERİ TABLOSU	
İDARE ADI	27 ÇEVRE VE ŞEHİRCİLİK BAKANLIĞI
PERFORMANS HEDEFİ	1.4.5 (13) Ülke genelinde afet riski altındaki alanlar ile bu alanlar dışındaki riskli yapılarla ilgili iş ve işlemlerin finansmanı sağlanacaktır.
FAALİYET ADI	16 Finansman Faaliyeti
SORUMLU HARCAMA BİRİMİ	27.01.34.00 ALTYAPI VE KENTSEL DÖNÜŞÜM HİZMETLERİ GENEL MÜDÜRLÜĞÜ
Ekonomik Kod	2015
01	Personel Giderleri 889.570
02	SGK Devlet Primi Giderleri 288.200
03	Mal ve Hizmet Alım Giderleri 115.500
05	Cari Transferler 141.400.000
06	Sermaye Giderleri
07	Sermaye Transferleri
08	Borç Verme
Toplam Bütçe Kaynak İhtiyacı 142.693.270	
Bütçe Dışı Kaynak	Döner Sermaye
	Diğer Yurt İçi
	Yurt Dışı
Toplam Bütçe Dışı Kaynak İhtiyacı	
Toplam Kaynak İhtiyacı 142.693.270	

PERFORMANS HEDEFİ TABLOSU				
<b>İDARE ADI</b>	<b>27</b>	ÇEVRE VE ŞEHİRCİLİK BAKANLIĞI		
<b>STRATEJİK AMAÇ</b>	<b>1</b>	Sağlıklı, güvenli ve mekan kalitesi yüksek yerleşmeleri oluşturmak için; mekansal planlama, olası afet zararlarını azaltmaya yönelik kentsel dönüşüm, altyapı hizmetlerini yürütmek, ulusal coğrafi bilgi sistemini kurmak.		
<b>STRATEJİK HEDEF</b>	<b>1.5</b>	Yatırım ortamını iyileştirmek, kamu hizmetlerini etkinleştirmek ve verimliliği arttırmak için Coğrafi Bilgi Sistemleri çalışmaları yürütülecektir.		
<b>PERFORMANS HEDEFİ</b>	<b>1.5.1 (14)</b>	Ulusal Coğrafi Bilgi Sistemi altyapısı kurulacaktır.		
<b>Performans Göstergeleri</b>		<b>2013</b>	<b>2014</b>	<b>2015</b>
<b>1</b>	Strateji Belgesi/Eylem Planı Sayısı	-	-	1
<b>2</b>	Yayımlanan İlerleme Raporu Sayısı	-	-	1
<b>3</b>	Yayımlanan Teknik Doküman Sayısı	-	-	4
<b>4</b>	e-devlet Kapısına Entegrasyon Sayısı	-	-	1
<b>5</b>	KBS-bulut Veri Merkezi Hizmet Kapasitesi (Belediye sayısı adedi)	-	-	3
<b>6</b>	Coğrafi Veri Portalı İçin Geliştirilen Ağ Servisi Sayısı	-	-	2
<b>7</b>	Kent Bilgi Sistemi Yazılımı/Modülü Sayısı	-	-	1
<b>8</b>	Otomasyona Geçirilen CBS Tabanlı Bakanlık İş Süreci Sayısı	-	-	2
<b>9</b>	Veri Tanımlama Dokümanı Sayısı	-	-	6
<b>10</b>	Veri Değişim Formatı Sayısı	-	-	6

Faaliyetler	2015 Yılı Kaynak İhtiyacı (TL)			
	Bütçe	Bütçe Dışı	Toplam	
17	Koordinasyon Faaliyeti	1.028.710	1.028.710	
18	Yasal Altyapı Hazırlama Faaliyeti	793.065	793.065	
19	Veri Erişim Altyapısı Oluşturma Faaliyeti	9.321.775	15.000.000	24.321.775
20	Yazılım Geliştirme Faaliyeti	6.268.904	6.268.904	
21	Veri Standardizasyonu Faaliyeti	1.663.162	10.000.000	11.663.162
<b>GENEL TOPLAM</b>	<b>19.075.616</b>	<b>25.000.000</b>	<b>44.075.616</b>	

04.07.2011 tarih ve 644 sayılı Çevre ve Şehircilik Bakanlığının Teşkilat ve Görevleri Hakkında Kanun Hükmünde Kararname ile kurulan Coğrafi Bilgi Sistemleri Genel Müdürlüğüne “Ulusal Coğrafi Bilgi Sisteminin oluşturulmasına, iyileştirilmesine ve işletilmesine dair iş ve işlemleri yapmak, yaptırmak, yaygın olarak kullanılmasını teşvik etmek,” görevleri verilmiştir.

Ulusal Coğrafi Bilgi Sistemi, farklı kurum ve kuruluşlar tarafından üretilen coğrafi verinin bir araya getirilmesini, farklı kullanıcılara ve uygulamalara paylaşılmasını, ulaşılabilir verinin keşfini ve kullanım amacına uygunluğunun değerlendirilmesini sağlamaktadır. Bunları sağlayabilmek için beş önemli alanda uygulama esasının belirlenmesi ve düzenleme yapılması gerekmektedir: metaveri; belirlenecek olan temalardaki coğrafi veri ve servislerin birlikte çalışabilirliği ve uyumlaştırılması; ağ servisleri ve teknolojileri; coğrafi veri ve servislerin paylaşımı ile ilgili önlemler; koordinasyon ve izleme önlemleri.

Ulusal Coğrafi Bilgi Sistemi altyapısı kurulumu çalışmaları kapsamında coğrafi verilerin yayımlanması ile ilgili ağ servislerine ilişkin esasların belirlenmesi neticesinde, coğrafi veri üreticisi kurumların dağıtık bir mimari ile ve/veya aynı coğrafi veriyi üreten farklı kurumlar arasından belirlenen kurumun veri yayın birimi olduğu yarı dağıtık bir mimari ile coğrafi verileri veya servisleri ve bunlara ait metaverileri, belirlenecek olan paylaşım ve birlikte çalışabilirlik esaslarına uygun olarak kullanıcılara sunmasının sağlanması hedeflenmektedir. Resmi ve özel kurum ve kuruluşlarca üretilen coğrafi verilerin belirtilen çerçevede sunulması, veri yayın birimlerinin coğrafi veriyi çağdaş coğrafi bilgi teknolojilerine dayalı olarak sunmasının sağlanması ve uluslararası veri paylaşım ağlarına katılım sağlanması hedefin bileşenlerindedir.

Ulusal Coğrafi Bilgi Sistemi kapsamındaki coğrafi veri temaları ile bunlara ait tanım ve kapsamların, Avrupa Mekânsal Veri Altyapısı (INSPIRE) Direktifi ve uygulama esasları da dikkate alınarak belirlenmesi gerekmektedir. Veri yayın birimlerinin paylaşacağı veriler için metaverilerin hazırlanması ve kaydedilmesi; coğrafi veri ve servislerin paylaşımı ve birlikte çalışabilirliği ve coğrafi verilerin yayımlanması ile ilgili ağ servislerine ilişkin esaslar tespit edilecektir. Kurum ve kuruluşlarca üretilen coğrafi verilerin birlikte çalışabilirlik esasları dahilinde paylaşılabilmesi için; referans model, uygulama şeması ve detay kataloglama kuralları, koordinat referansı ve birim tanımlama, tanımlayıcı yönetimi, kayıt yönetimi, metaveri, veri transferi ve veriler arasındaki tutarlılık gibi bileşenleri içeren jenerik kavramsal model tanımlanmış olup, buna dayalı olarak uygulama şemaları oluşturulmakta ve veri tanımlama dokümanları hazırlanmaktadır.

Üretilen coğrafi verilerin günümüz ağ teknolojileri ile ortak bir altyapı üzerinden kullanıcılara sunulması, verinin keşfinin, erişiminin ve kullanımının kolaylaşmasına ve verinin kullanılacağı hizmetin getireceği fayda yanında tekrarlı veri üretiminden kaynaklanan ekonomik kayıpların da önlenmesine hizmet etmektedir. Ayrıca Ulusal Coğrafi Bilgi Sistemi Stratejisi ve Eylem Planı doğrultusundaki projeler ile vatandaşlarımızın kamu hizmetlerinden hızlı bir şekilde yararlanması sağlanmaktadır.

Kent Bilgi Sisteminin yaygın kullanımını sağlamak ve coğrafi bilginin üretimi ve paylaşımında çağdaş bilgi teknolojilerini kullanmak amacıyla yerel yönetimlere hizmet veren bulut bilişim

altyapısı kurulması ve idame ettirilmesi hedeflenmektedir. İlgili kurum ve kuruluşlarla müşterek yapılacak çalışmalar ile coğrafi verinin sayısal dönüşümü hızlandırılacaktır.

## **FAALİYETLER**

### **Koordinasyon Faaliyeti**

Ulusal Coğrafi Bilgi Sistemi kapsamında araştırma yapılması, politika belirlenmesi, stratejik kararların alınması, projelendirme faaliyetlerinin icra edilmesi ve bunların uygulanmasının izlenmesi; coğrafi verilerin ve veri setlerinin üretimi, arşivlenmesi ve paylaşımı için gerekli işbirliğinin yapılması sağlamak üzere koordinasyon faaliyetleri yürütülecektir.

### **Yasal Altyapı Hazırlama Faaliyeti**

Ulusal Coğrafi Bilgi Sisteminin kurulması ve işletilmesi için ihtiyaç duyulan usul ve esasların belirlendiği yönetmelik ve ikincil mevzuat çıkarılacaktır.

### **Veri Erişim Altyapısı Oluşturma Faaliyeti**

Üretilen coğrafi verilerin kullanıcılara sunulması ve kullanımının sağlanması için günümüz ağ teknolojilerine dayalı altyapı oluşturulacaktır.

### **Yazılım Geliştirme Faaliyeti**

Ulusal Coğrafi Bilgi Sistemi kapsamında ihtiyaç duyulacak uygulamalar yazılım yaşam döngüsü dahilinde geliştirilecek ve idame ettirilecektir.

### **Veri Standardizasyonu Faaliyeti**

Coğrafi verilerin birlikte çalışabilirliğini sağlamak için içerik ve değişim standartları belirlenecektir.

## **PERFORMANS GÖSTERGELERİ**

### **1 Strateji Belgesi/Eylem Planı Sayısı**

Ulusal Coğrafi Bilgi Sistemi Stratejisi ve Eylem Planı hazırlanacaktır.

### **2 Yayımlanan İlerleme Raporu Sayısı**

Ulusal Coğrafi Bilgi Sistemi altyapısının kurulumu ile ilgili izleme ve değerlendirmelerin yapılacağı ilerleme raporu hazırlanacaktır.

### **3 Yayımlanan Teknik Doküman Sayısı**

Ağ servisleri, coğrafi veri servisleri, metaveri, kavramsal model, birlikte çalışabilirlik gibi uygulama konularında kılavuz niteliğinde dokümanlar hazırlanacaktır.

### **4 e-devlet Kapısına Entegrasyon Sayısı**

Coğrafi verinin yönetimi veya coğrafi veriye dayalı iş süreçlerinin otomasyonu için geliştirilen yazılımlar kolay erişim sağlanabilmesi için e-devlet kapısına entegre edilecektir.

**5 KBS-bulut Veri Merkezi Hizmet Kapasitesi**

Bulut bilişim kullanılarak özellikle küçük ölçekli belediyelerin faydalanacağı Kent Bilgi Sistemi altyapısı tesis edilecektir. 2015 yılında pilot çalışmaya başlanacak ve uygulamanın yaygınlaştırılmasına devam edilecektir. Uygulamayı kullanan yerel yönetim sayısı performans göstergesi olarak belirlenmiştir.

**6 Coğrafi Veri Portalı İçin Geliştirilen Ağ Servisi Sayısı**

Coğrafi veri portalına yeni servisler eklenecek veya mevcut olanlar iyileştirilecektir.

**7 Kent Bilgi Sistemi Yazılımı/Modülü Sayısı**

Tesis edilecek kent bilgi sistemi altyapısı için kent bilgi sistemi yazılımı ve ilave modüller geliştirilecektir. Uygulamaya eklenen modül sayısı performans göstergesi olarak belirlenmiştir.

**8 Otomasyona Geçirilen CBS Tabanlı Bakanlık İş Süreci Sayısı**

Bakanlığın coğrafi veriye dayalı iş süreçleri, hizmet kalitesini artırmak üzere Çevre ve Şehircilik Bakanlığı Bilişim Stratejisine uygun olarak otomasyona geçirilecektir.

**9 Veri Tanımlama Dokümanı Sayısı**

Coğrafi veri setlerinin üretilmesi, paylaşılması ve kullanılması ile ilgili bilgileri de içerecek şekilde detaylı tanımının ve tarifinin yapıldığı veri tanımlama dokümanları hazırlanacaktır.

**10 Veri Değişim Formatı Sayısı**

Coğrafi veri setlerinin temel standartlara dayalı olarak yazılım ve donanım bağımsız bir şekilde paylaşılması için gerekli değişim formatları geliştirilecektir.



FAALİYET MALİYETLERİ TABLOSU	
İDARE ADI	27 ÇEVRE VE ŞEHİRCİLİK BAKANLIĞI
PERFORMANS HEDEFİ	1.5.1 (14) Ulusal Coğrafi Bilgi Sistemi altyapısı kurulacaktır.
FAALİYET ADI	17 Koordinasyon Faaliyeti
SORUMLU HARCAMA BİRİMİ	27.01.36.00 COĞRAFİ BİLGİ SİSTEMLERİ GENEL MÜDÜRLÜĞÜ
Ekonomik Kod	2015
01	Personel Giderleri 240.350
02	SGK Devlet Primi Giderleri 40.850
03	Mal ve Hizmet Alım Giderleri 247.510
05	Cari Transferler
06	Sermaye Giderleri 500.000
07	Sermaye Transferleri
08	Borç Verme
Toplam Bütçe Kaynak İhtiyacı 1.028.710	
Bütçe Dışı Kaynak	Döner Sermaye
	Diğer Yurt İçi
	Yurt Dışı
Toplam Bütçe Dışı Kaynak İhtiyacı	
Toplam Kaynak İhtiyacı 1.028.710	

FAALİYET MALİYETLERİ TABLOSU	
İDARE ADI	27 ÇEVRE VE ŞEHİRCİLİK BAKANLIĞI
PERFORMANS HEDEFİ	1.5.1 (14) Ulusal Coğrafi Bilgi Sistemi altyapısı kurulacaktır.
FAALİYET ADI	18 Yasal Altyapı Hazırlama Faaliyeti
SORUMLU HARCAMA BİRİMİ	27.01.36.00 COĞRAFİ BİLGİ SİSTEMLERİ GENEL MÜDÜRLÜĞÜ
Ekonomik Kod	2015
01	Personel Giderleri 360.525
02	SGK Devlet Primi Giderleri 61.275
03	Mal ve Hizmet Alım Giderleri 371.265
05	Cari Transferler
06	Sermaye Giderleri
07	Sermaye Transferleri
08	Borç Verme
Toplam Bütçe Kaynak İhtiyacı 793.065	
Bütçe Dışı Kaynak	Döner Sermaye
	Diğer Yurt İçi
	Yurt Dışı
Toplam Bütçe Dışı Kaynak İhtiyacı	
Toplam Kaynak İhtiyacı 793.065	

FAALİYET MALİYETLERİ TABLOSU	
İDARE ADI	27 ÇEVRE VE ŞEHİRCİLİK BAKANLIĞI
PERFORMANS HEDEFİ	1.5.1 (14) Ulusal Coğrafi Bilgi Sistemi altyapısı kurulacaktır.
FAALİYET ADI	19 Veri Erişim Altyapısı Oluşturma Faaliyeti
SORUMLU HARCAMA BİRİMİ	27.01.36.00 COĞRAFİ BİLGİ SİSTEMLERİ GENEL MÜDÜRLÜĞÜ
Ekonomik Kod	2015
01	Personel Giderleri 600.875
02	SGK Devlet Primi Giderleri 102.125
03	Mal ve Hizmet Alım Giderleri 618.775
05	Cari Transferler
06	Sermaye Giderleri 8.000.000
07	Sermaye Transferleri
08	Borç Verme
Toplam Bütçe Kaynak İhtiyacı 9.321.775	
Bütçe Dışı Kaynak	Döner Sermaye 15.000.000
	Diğer Yurt İçi
	Yurt Dışı
Toplam Bütçe Dışı Kaynak İhtiyacı 15.000.000	
Toplam Kaynak İhtiyacı 24.321.775	

FAALİYET MALİYETLERİ TABLOSU	
İDARE ADI	27 ÇEVRE VE ŞEHİRCİLİK BAKANLIĞI
PERFORMANS HEDEFİ	1.5.1 (14) Ulusal Coğrafi Bilgi Sistemi altyapısı kurulacaktır.
FAALİYET ADI	20 Yazılım Geliştirme Faaliyeti
SORUMLU HARCAMA BİRİMİ	27.01.36.00 COĞRAFİ BİLGİ SİSTEMLERİ GENEL MÜDÜRLÜĞÜ
Ekonomik Kod	2015
01	Personel Giderleri 576.840
02	SGK Devlet Primi Giderleri 98.040
03	Mal ve Hizmet Alım Giderleri 594.024
05	Cari Transferler
06	Sermaye Giderleri 5.000.000
07	Sermaye Transferleri
08	Borç Verme
Toplam Bütçe Kaynak İhtiyacı 6.268.904	
Bütçe Dışı Kaynak	Döner Sermaye
	Diğer Yurt İçi
	Yurt Dışı
Toplam Bütçe Dışı Kaynak İhtiyacı	
Toplam Kaynak İhtiyacı	

FAALİYET MALİYETLERİ TABLOSU	
İDARE ADI	27 ÇEVRE VE ŞEHİRCİLİK BAKANLIĞI
PERFORMANS HEDEFİ	1.5.1 (14) Ulusal Coğrafi Bilgi Sistemi altyapısı kurulacaktır.
FAALİYET ADI	21 Veri Standardizasyonu Faaliyeti
SORUMLU HARCAMA BİRİMİ	27.01.36.00 COĞRAFİ BİLGİ SİSTEMLERİ GENEL MÜDÜRLÜĞÜ
Ekonomik Kod	2015
01	Personel Giderleri 528.770
02	SGK Devlet Primi Giderleri 89.870
03	Mal ve Hizmet Alım Giderleri 544.522
05	Cari Transferler
06	Sermaye Giderleri 500.000
07	Sermaye Transferleri
08	Borç Verme
Toplam Bütçe Kaynak İhtiyacı 1.663.162	
Bütçe Dışı Kaynak	Döner Sermaye 10.000.000
	Diğer Yurt İçi
	Yurt Dışı
Toplam Bütçe Dışı Kaynak İhtiyacı 10.000.000	
Toplam Kaynak İhtiyacı 11.663.162	

PERFORMANS HEDEFİ TABLOSU				
İDARE ADI	27	ÇEVRE VE ŞEHİRCİLİK BAKANLIĞI		
STRATEJİK AMAÇ	1	Sağlıklı, güvenli ve mekan kalitesi yüksek yerleşmeleri oluşturmak için; mekansal planlama, olası afet zararlarını azaltmaya yönelik kentsel dönüşüm, altyapı hizmetlerini yürütmek, ulusal coğrafi bilgi sistemini kurmak.		
STRATEJİK HEDEF	1.5	Yatırım ortamını iyileştirmek, kamu hizmetlerini etkinleştirmek ve verimliliği arttırmak için Coğrafi Bilgi Sistemleri çalışmaları yürütülecektir.		
PERFORMANS HEDEFİ	1.5.2 (15)	Ulusal Coğrafi Bilgi Sistemi kullanımı yaygınlaştırılacaktır.		
Performans Göstergeleri		2013	2014	2015
1	Ortofotosu Üretilen Alan (km <sup>2</sup> )	-	30.000	7.000
2	Hazırlanan Veri Seti Sayısı	-	-	5
3	Hazırlanan Metaveri Sayısı	-	-	1000
4	Verilen Servis Sayısı	-	-	10
5	Eğitim/Uzaktan Eğitim Verilen Kursiyer/Personel Sayısı	-	-	1000
6	Yayımlanan Meslek Standardı/ Yeterlilik Sayısı	-	-	2
7	Sertifikalandırılan Yazılım Sayısı	-	-	1
8	Destek Verilen Kurum Sayısı	-	-	3
9	Protokol Yapılan Kurum Sayısı	-	-	25
Faaliyetler		2015 Yılı Kaynak İhtiyacı (TL)		
		Bütçe	Bütçe Dışı	Toplam
22	Veri Hazırlama Faaliyeti	13.528.710		13.528.710
23	Kapasite Artırımı Faaliyeti	1.581.581	5.000.000	6.581.581
24	Akreditasyon ve Sertifikalandırma Faaliyeti	636.452		636.452
GENEL TOPLAM		15.746.743	5.000.000	20.746.743

Çevre ve Şehircilik Bakanlığının Teşkilat ve Görevleri Hakkında Kanun Hükmünde Kararname ile kurulan Coğrafi Bilgi Sistemleri Genel Müdürlüğüne "Ulusal Coğrafi Bilgi Sistemi kapsamına giren tüm konularda, resmi ve özel kurum ve kuruluşlarca üretilen verilerin Bakanlık birimlerince kullanılmasını ve değerlendirilmesini sağlamak." ve "Bakanlık hizmetlerinin etkin bir şekilde yürütülebilmesi için Bakanlık mekânsal veri altyapısının oluşturulması ve geliştirilmesi ile Bakanlığın ihtiyaç duyacağı her türlü verinin iletilmesi ve temin edilmesi konularında çalışmalar yürütmek." görevleri verilmiştir.

Bakanlığımız görevleri kapsamında üretilen coğrafi veriler, Ulusal Coğrafi Bilgi Sistemi Altyapısı Kurulumu kapsamında belirlenen birlikte çalışabilirlik esaslarına, veri tanımlamalarına ve veri değişim formatlarına uygun olarak üretilmektedir. Standart bir şekilde üretilen coğrafi verilerin diğer kurum ve kuruluşların hizmetine sunulabilmesi sağlamak üzere, ait oldukları verilerin kullanıcıların ihtiyaçlarını karşılayıp karşılayamayacağı hakkında bilgi sağlayarak coğrafi bilginin kullanımını kolaylaştıran ve yaygınlaştıran metaverileri de üretilmektedir.

Ulusal Coğrafi Bilgi Sistemi kapsamındaki ihtiyaçları ve problemleri belirlenmesi ve çözüm için gerekli eylem ve işbirliği faaliyetlerinin geliştirilmesi, coğrafi bilginin üretim maliyetlerinin düşürülmesi ve kalitesinin iyileştirilmesi, mükerrer üretimin azaltılması veya ortadan kaldırılması, coğrafi bilgiye daha çok kullanıcının erişiminin sağlanması, karar vericilerin coğrafi bilgi sisteminin faydaları hakkındaki farkındalığının artırılması, kullanıcı ve üretici kurumlar arasında diyalog ortamının geliştirilmesi için kapasite artırımı ve farkındalık faaliyetleri icra edilecek ve kamu kurum ve kuruluşları, üniversiteler ve özel sektör arasındaki işbirliği güçlendirilecektir.

Ulusal Coğrafi Bilgi Sistemi'nin oluşturulması, yaygın bir şekilde kullanılması dolayısıyla coğrafi veriyi üreten ve kullanan kişilerin niteliğinin artırılması ile yakından ilgilidir. Farklı düzeylerde uzmanlıkların oluşturulması üretim zincirinin güçlendirilmesini ve kullanımdaki faydanın artırılmasını netice vermektedir. Ülkemizde hem kamu kurum ve kuruluşlarında hem de özel kuruluşlarda coğrafi bilgi teknolojileri ve yönetim sistemleri konularında yetişmiş, veri yönetiminin temel ilkelerine ve tekniklerine vakıf, analitik düşünme, sorun çözme ve karar verme yetenekleri ile donanmış elemanların eksikliği hissedilmektedir. Bu nedenlerle Çalışma ve Sosyal Güvenlik Bakanlığı Mesleki Yeterlilik Kurumu tarafından en kısa zamanda ilgili standartların ve yeterliliklerin hazırlanmasına ihtiyaç bulunmaktadır. Bu amaçla, CBS Operatörü ve CBS Uzmanı meslek standartları ve yeterlilikleri hazırlamak üzere Mesleki Yeterlilik Kurumu ile müşterek çalışılmaktadır.

## **FAALİYETLER**

### **Veri Hazırlama Faaliyeti**

Bakanlığımızca üretilen veriler gerekli ayıklama, bütünleştirme, dönüştürme ve madencilik işleri gerçekleştirilerek paylaşıma hazır hale getirilecektir.

**Kapasite Artırımı Faaliyeti**

Coğrafi verilerin üretilmesi ve paylaşılması için hem üretici hem de kullanıcı kişilerin ve kurumların uygulama alanlarındaki problemlerinin ortadan kaldırılması ve yeterliliklerinin ölçülebilir ve sürdürülebilir bir şekilde artırılması için çalışmalar yapılacaktır.

**Akreditasyon ve Sertifikalandırma Faaliyeti**

Coğrafi Bilgi Sistemi yazılımlarının belirlenen birlikte çalışabilirlik ve veri standartlarına uygun olarak çalıştığını ve Coğrafi Bilgi Sistemi ile ilgili eğitim kurumlarının ve uzmanların tanımlanmış standart, kapsam ve programa uygunluğunu belgelemek üzere sertifikalandırma; üretilen verinin ulusal ve uluslararası standartlar dâhilinde üretimini ve denetimini sağlamak üzere akreditasyon faaliyetleri gerçekleştirilecektir.

**PERFORMANS GÖSTERGELERİ****1 Ortofotosu Üretilen Alan**

İl ve ilçelerin kentsel alanında 1/1.000 ölçekli ortofoto üretilecektir.

**2 Hazırlanan Veri Seti Sayısı**

Bakanlıkça üretilen veri setleri (kıyı kenar çizgisi, mücavir alan, uygulama imar planı, çevre düzeni planı, bina verisi, kıyı dolgu imar planı vb) belirlenecek standarda uygun üretilecektir.

**3 Hazırlanan Metaveri Sayısı**

Hazırlanan veri setlerinin metaverileri üretilecektir.

**4 Verilen Servis Sayısı**

Hazırlanan veri setleri diğer kurumlara coğrafi veri servisleri ile sunulacaktır.

**5 Eğitim/Uzaktan Eğitim Verilen Kursiyer/Personel Sayısı**

CBS teknolojileri konusunda görev alan teknik personele verilen, CBS teknolojileri ile ilgili temel ve ileri düzey eğitimlerinin yaygınlaştırılması ve sürekliliğin sağlanması hedeflenmektedir.

**6 Yayımlanan Meslek Standardı/ Yeterlilik Sayısı**

Coğrafi bilgi teknolojileri ve yönetim sistemleri konusunda CBS operatörü ve CBS uzmanı meslek standartları ve yeterlilikleri hazırlanacaktır.

**7 Sertifikalandırılan Yazılım Sayısı**

Yazılımların, kullanıcıların ihtiyacına cevap verebilir ve belirlenen standartlara uygun olarak çalıştığının belgelenmesi hedeflenmektedir.

**8 Destek Verilen Kurum Sayısı**

Kurum ve kuruluşlara Ulusal Coğrafi Bilgi Sistemi çerçevesinde teknik konularda destek verilecektir.

**9 Protokol Yapılan Kurum Sayısı**

Coğrafi bilgi üreten kurum ve kuruluşlar ile verilerin paylaşımı ve coğrafi bilgi sistemleri konusunda destek sağlanması amacı ile protokol yapılacaktır.



FAALİYET MALİYETLERİ TABLOSU	
İDARE ADI	27 ÇEVRE VE ŞEHİRCİLİK BAKANLIĞI
PERFORMANS HEDEFİ	1.5.2 Ulusal Coğrafi Bilgi Sistemi kullanımı (15) yaygınlaştırılacaktır.
FAALİYET ADI	22 Veri Hazırlama Faaliyeti
SORUMLU HARCAMA BİRİMİ	27.01.36.00 COĞRAFİ BİLGİ SİSTEMLERİ GENEL MÜDÜRLÜĞÜ
Ekonomik Kod	2015
01	Personel Giderleri 240.350
02	SGK Devlet Primi Giderleri 40.850
03	Mal ve Hizmet Alım Giderleri 247.510
05	Cari Transferler
06	Sermaye Giderleri 13.000.000
07	Sermaye Transferleri
08	Borç Verme
Toplam Bütçe Kaynak İhtiyacı 13.528.710	
Bütçe Dışı Kaynak	Döner Sermaye
	Diğer Yurt İçi
	Yurt Dışı
Toplam Bütçe Dışı Kaynak İhtiyacı	
Toplam Kaynak İhtiyacı 13.528.710	

FAALİYET MALİYETLERİ TABLOSU	
İDARE ADI	27 ÇEVRE VE ŞEHİRCİLİK BAKANLIĞI
PERFORMANS HEDEFİ	1.5.2 Ulusal Coğrafi Bilgi Sistemi kullanımı (15) yaygınlaştırılacaktır.
FAALİYET ADI	23 Kapasite Artırımı Faaliyeti
SORUMLU HARCAMA BİRİMİ	27.01.36.00 COĞRAFI BİLGİ SİSTEMLERİ GENEL MÜDÜRLÜĞÜ
Ekonomik Kod	2015
01	Personel Giderleri 264.385
02	SGK Devlet Primi Giderleri 44.935
03	Mal ve Hizmet Alım Giderleri 272.261
05	Cari Transferler
06	Sermaye Giderleri 1.000.000
07	Sermaye Transferleri
08	Borç Verme
Toplam Bütçe Kaynak İhtiyacı 1.581.581	
Bütçe Dışı Kaynak	Döner Sermaye 5.000.000
	Diğer Yurt İçi
	Yurt Dışı
Toplam Bütçe Dışı Kaynak İhtiyacı 5.000.000	
Toplam Kaynak İhtiyacı 6.581.581	

FAALİYET MALİYETLERİ TABLOSU	
İDARE ADI	27 ÇEVRE VE ŞEHİRCİLİK BAKANLIĞI
PERFORMANS HEDEFİ	1.5.2 Ulusal Coğrafi Bilgi Sistemi kullanımı (15) yaygınlaştırılacaktır.
FAALİYET ADI	24 Akreditasyon ve Sertifikalandırma Faaliyeti
SORUMLU HARCAMA BİRİMİ	27.01.36.00 COĞRAFI BİLGİ SİSTEMLERİ GENEL MÜDÜRLÜĞÜ
Ekonomik Kod	2015
01	Personel Giderleri 288.420
02	SGK Devlet Primi Giderleri 49.020
03	Mal ve Hizmet Alım Giderleri 297.012
05	Cari Transferler 1.000
06	Sermaye Giderleri
07	Sermaye Transferleri 1.000
08	Borç Verme
Toplam Bütçe Kaynak İhtiyacı 636.452	
Bütçe Dışı Kaynak	Döner Sermaye
	Diğer Yurt İçi
	Yurt Dışı
Toplam Bütçe Dışı Kaynak İhtiyacı	
Toplam Kaynak İhtiyacı 636.452	

PERFORMANS HEDEFİ TABLOSU				
İDARE ADI	27	ÇEVRE VE ŞEHİRCİLİK BAKANLIĞI		
STRATEJİK AMAÇ	2	Çevre kirliliğini önlemek, çevre standartlarını yükseltmek, iklim değişikliği ile mücadele etmek ve tabiat varlıklarını koruyarak geliştirmek.		
STRATEJİK HEDEF	2.1	Plan dönemi sonuna kadar belediye nüfusunun en az %85'ine atık su arıtma hizmeti verilecek, katı atık bertaraf hizmeti verilen nüfus oranı %85'e çıkarılacaktır.		
PERFORMANS HEDEFİ	2.1.1 (16)	Atıksu arıtma hizmeti verilen belediye nüfus oranı seviyesinin artırılması sağlanacaktır.		
Performans Göstergeleri		2013	2014	2015
1	Atıksu arıtma hizmeti verilen belediye nüfus oranı (%)	73	77	80
2	Enerji teşvikinden yararlanan tesis sayısı	240	340	350
Faaliyetler		2015 Yılı Kaynak İhtiyacı (TL)		
		Bütçe	Bütçe Dışı	Toplam
25	Atıksu Arıtma Tesisleri Faaliyeti	46.830.476		46.830.476
GENEL TOPLAM		46.830.476		46.830.476

Yapılan çalışmalar neticesinde son yıllarda atık su arıtma tesisi ile hizmet verilen belediye sayısında ve bu hizmetin verildiği nüfusta önemli derecede artış sağlanmıştır. 2002 yılında belediye nüfusunun %35'ine atık su arıtma hizmeti verilirken, 2014 yılında bu oran % 77'ye ulaşmıştır. 2023 yılına kadar; tüm belediyelerin atık su arıtma tesisine kavuşmasını sağlamak hedeflenmektedir.

5491 sayılı Çevre Kanununda Değişiklik Yapılmasına Dair Kanun'un 29 uncu maddesinde yer alan "Arıtma tesisi kuran, işleten ve yönetmeliklerde belirtilen yükümlülükleri yerine getiren kuruluşların arıtma tesislerinde kullandıkları elektrik enerjisi tarifesinin, sanayi tesislerinde kullanılan enerji tarifesinin yüzde ellisine kadar indirim uygulamaya Bakanlığın teklifi üzerine Bakanlar Kurulu yetkilidir." Hükümü bulunmakta olup, bu hüküm çerçevesinde; Bakanlığımız tarafından hazırlanan yönetmelik, 01.10.2010 tarihli ve 27716 sayılı Resmi Gazetede yayımlanarak yürürlüğe girmiştir. Bu yönetmelikte belirtilen ayrı elektrik sayacı ve aboneliği şartı ile diğer şartları sağlayan işletmelerin Bakanlığımıza teşvikten faydalanmak için başvuruda bulunmaları gerekmekte olup, başvurusu uygun bulunan tesislere "Enerji Teşviki Geri Ödeme Belgesi" verilmektedir. Enerji Teşviki Geri Ödeme Belgesi 5 yıl geçerli olup, tesislerin bir önceki yılın elektrik enerjisi giderlerinin bir kısmını alabilmesi için nisan ayı sonuna kadar hazırlayacakları geri ödeme dosyası ile Çevre ve Şehircilik İl Müdürlüklerimize başvuruda bulunmaları gerekmektedir.

## **FAALİYETLER**

### **Atıksu Arıtma Tesisleri Faaliyeti**

Atıksu arıtma tesisi yapım aşamasında; istenilen düzeyde arıtma verimi sağlayacak, düşük yatırım ve işletim maliyetine sahip atıksu arıtma teknolojilerinin seçilmesini hedeflenmesi amacıyla 2014/7 sayılı Atıksu Arıtma/Derin Deniz Deşarjı Tesisleri Proje Onayı Genelgesi yayımlanmıştır. Bu genelge kapsamında yapılacak olan bütün atıksu arıtma tesisleri için bu genelge kapsamında onay alınması gerekmektedir.

## **PERFORMANS GÖSTERGELERİ**

### **1 Atıksu arıtma hizmeti verilen belediye nüfus oranı (%)**

Nüfusu 150.000'den büyük olan belediyeler atıksu altyapı yatırımlarının yapılması ve işletilmesi noktasında atıksu bertarafı ile ilgili hizmetleri karşılayabilir durumda olduklarından ve 2003 yılından bugüne kadar yapılan atıksu altyapı yatırımları nüfusu büyük olan belediyelerde gerçekleştiğinden yüzde olarak gerçekleşme oranında hızlı bir artış olmuştur.

### **2 Enerji teşvikinden yararlanan tesis sayısı**

5491 sayılı Çevre Kanununda Değişiklik Yapılmasına Dair Kanun'un 29 uncu maddesi kapsamında; Bakanlığımız tarafından hazırlanan "Çevre Kanununun 29 uncu maddesi Uyarınca Atıksu Arıtma Tesislerinin Teşvik Tedbirlerinden Faydalanmasında Uyulacak Usul Ve Esaslara Dair Yönetmelik" 01.10.2010 tarih ve 27716 sayılı Resmi Gazetede yayımlanarak yürürlüğe girmiştir. Bu yönetmelik kapsamında arıtma tesisi kuran, işleten ve yönetmeliklerde belirtilen yükümlülükleri yerine getiren kuruluşların arıtma tesislerinde kullandıkları elektrik enerjisi tarifesinin, sanayi tesislerinde kullanılan enerji tarifesinin yüzde ellisine kadar indirim uygulanması hedeflenmektedir.

FAALİYET MALİYETLERİ TABLOSU	
İDARE ADI	27 ÇEVRE VE ŞEHİRCİLİK BAKANLIĞI
PERFORMANS HEDEFİ	2.1.1 Atıksu arıtma hizmeti verilen belediye nüfus oranı (16) seviyesinin artırılması sağlanacaktır.
FAALİYET ADI	25 Atıksu Arıtma Tesisleri Faaliyeti
SORUMLU HARCAMA BİRİMİ	27.01.31.00 ÇEVRE YÖNETİMİ GENEL MÜDÜRLÜĞÜ
Ekonomik Kod	2015
01	Personel Giderleri 1.617.880
02	SGK Devlet Primi Giderleri 209.550
03	Mal ve Hizmet Alım Giderleri 233.550
05	Cari Transferler 233.046
06	Sermaye Giderleri 43.170.000
07	Sermaye Transferleri 1.600.000
08	Borç Verme
Toplam Bütçe Kaynak İhtiyacı 46.830.476	
Bütçe Dışı Kaynak	Döner Sermaye
	Diğer Yurt İçi
	Yurt Dışı
Toplam Bütçe Dışı Kaynak İhtiyacı	
Toplam Kaynak İhtiyacı 46.830.476	

PERFORMANS HEDEFİ TABLOSU					
İDARE ADI	27	ÇEVRE VE ŞEHİRCİLİK BAKANLIĞI			
STRATEJİK AMAÇ	2	Çevre kirliliğini önlemek, çevre standartlarını yükseltmek, iklim değişikliği ile mücadele etmek ve tabiat varlıklarını koruyarak geliştirmek.			
STRATEJİK HEDEF	2.1	Plan dönemi sonuna kadar belediye nüfusunun en az %85'ine atık su arıtma hizmeti verilecek, katı atık bertaraf hizmeti verilen nüfus oranı %85'e çıkarılacaktır.			
PERFORMANS HEDEFİ	2.1.2 (17)	Katı atık düzenli depolama tesislerinin sayısı arttırılacaktır.			
		<b>Performans Göstergeleri</b>	<b>2013</b>	<b>2014</b>	
1		Katı atık düzenli depolama sahası sayısı (Yıllık)	-	10	
2		Katı atık düzenli depolama hizmeti verilen nüfus oranı	65	70	
			<b>2015 Yılı Kaynak İhtiyacı (TL)</b>		
			<b>Bütçe</b>	<b>Bütçe Dışı</b>	<b>Toplam</b>
26		Katı Atık Düzenli Depolama Tesisleri Sayısının Arttırılması Faaliyeti	<b>110.051.134</b>	<b>40.000.000</b>	<b>150.051.134</b>
<b>GENEL TOPLAM</b>			<b>110.051.134</b>	<b>40.000.000</b>	<b>150.051.134</b>

2003 yılında belediye birlikleri eliyle yürütülen katı atık düzenli depolama tesisi sadece 15 iken, bugün bu sayı 77'e ulaşmıştır. Bugün itibariyle bu tesisler ile 1010 belediyede 46,5 milyon kişiye hizmet vermektedir.

Bu kapsamda her yıl 10 adet yeni düzenli depolama sahasının tamamlanarak hizmete açılması hedeflenmektedir.

Bu tesisler ile birlikte hizmet verilen belediye nüfus oranı %70'e ulaşmıştır. Ayrıca, 15 katı atık bertaraf tesisinden aynı zamanda elektrik elde edilmektedir.

2023 yılında ise, belediyelerde yaşayan tüm vatandaşlara katı atık hizmeti verilmesi hedeflenmektedir.

Entegre yaklaşım ile katı atık bertaraf tesisleri sayısı ve bu tesislerden faydalanacak nüfusun toplam nüfusa oranı da arttırılacaktır. Bu hususta çalışmalar sürdürülmektedir.

## FAALİYETLER

### Katı Atık Düzenli Depolama Tesislerinin Sayısının Arttırılması Faaliyeti

Katı atık bertarafı için Türkiye genelinde belediyeler arası bölgesel yönetim birliklerinin oluşturulması, ekonomik olarak sürdürülebilir kapasitede Bölgesel Katı Atık Tesisi Projeleri geliştirilmesi ve projelerin bir plan dahilinde uygulanmasının sağlanması amacıyla ilgili mevzuatta öngörülen şekilde, düzenli depolama tesislerinin kurulması, katı atık miktarının azaltılması, geri kazanımın sağlanması, katı atık taşıma giderlerinin düşürülmesi ve gerekli olduğu hallerde uygun teknolojiye sahip aktarma istasyonlarının kullanılması hedeflenmiştir.

## PERFORMANS GÖSTERGELERİ

### 1 Katı atık düzenli depolama sahası sayısı

Bu kapsamda olabildiğince fazla nüfusa hizmet verecek şekilde bütün katı atık tesislerinin tamamlanması planlanmakta ve düzensiz depolama sahalarının çevreye olan olumsuz etkilerinin en aza indirilmesi hedeflenmektedir. Bu hedefler doğrultusunda düzenli depolama tesisleri sayısının arttırılmasını ifade etmektedir.

### 2 Katı atık düzenli depolama hizmeti verilen nüfus oranı

Düzenli depolama tesisleri ile olabildiğince fazla nüfusa hizmet verecek şekilde bütün katı atık tesislerinin tamamlanması planlanmakta ve düzensiz depolama sahalarının çevreye olan olumsuz etkilerinin en aza indirilmesi hedeflenmektedir. Bu hedefler doğrultusunda düzenli depolama tesisleri ile hizmet verilen nüfusun toplam nüfusa oranının arttırılmasını ifade etmektedir.



FAALİYET MALİYETLERİ TABLOSU	
İDARE ADI	27 ÇEVRE VE ŞEHİRCİLİK BAKANLIĞI
PERFORMANS HEDEFİ	2.1.2 Katı atık düzenli depolama tesislerinin sayısı (17) arttırılacaktır.
FAALİYET ADI	26 Katı Atık Düzenli Depolama Tesislerinin Sayısının Arttırılması Faaliyeti
SORUMLU HARCAMA BİRİMİ	27.01.31.00 ÇEVRE YÖNETİMİ GENEL MÜDÜRLÜĞÜ
Ekonomik Kod	2015
01	Personel Giderleri 1.691.420
02	SGK Devlet Primi Giderleri 219.075
03	Mal ve Hizmet Alım Giderleri 243.639
05	Cari Transferler
06	Sermaye Giderleri 1.500.000
07	Sermaye Transferleri 106.397.000
08	Borç Verme
Toplam Bütçe Kaynak İhtiyacı 110.051.134	
Bütçe Dışı Kaynak	Döner Sermaye 40.000.000
	Diğer Yurt İçi
	Yurt Dışı
Toplam Bütçe Dışı Kaynak İhtiyacı 40.000.000	
Toplam Kaynak İhtiyacı 150.051.134	

PERFORMANS HEDEFİ TABLOSU				
İDARE ADI	27	ÇEVRE VE ŞEHİRCİLİK BAKANLIĞI		
STRATEJİK AMAÇ	2	Çevre kirliliğini önlemek, çevre standartlarını yükseltmek, iklim değişikliği ile mücadele etmek ve tabiat varlıklarını koruyarak geliştirmek.		
STRATEJİK HEDEF	2.2	Plan dönemi sonuna kadar, hava kalitesi değerlendirmesi ve ulusal emisyon envanteri kapsamında ilgili raporlamalar yapılacak, 5 büyükşehirde yoğun demiryolu, otoyollar ve havalimanları ile sanayi alanları için stratejik gürültü haritaları hazırlanacak, Büyük Yakma Tesisleri Yönetmeliği'nin uygulanmasına ilişkin kapasite geliştirme çalışmaları ve entegre çevre izni altyapısının oluşturulmasına yönelik sektörel çalışmalar yapılacaktır.		
PERFORMANS HEDEFİ	2.2.1 (18)	Hava kalitesi değerlendirmeleri yapılarak hava kalitesi bültenleri yayımlanacak, hava kirleticileri bazında ulusal emisyon envanteri ve projeksiyonları hazırlanacak, Büyük Yakma Tesisleri Yönetmeliği'nin uygulanmasının geliştirilmesine yönelik bir proje yürütülecektir.		
Performans Göstergeleri		2013	2014	2015
1	Stratejik gürültü haritası sayısı	-	-	7
2	Ulusal emisyon envanteri kapsamındaki raporlama sayısı	2	2	2
3	Hava kalitesi bülten sayısı	8	8	8
4	Büyük Yakma Tesisleri Yönetmeliği kapsamında yer alan ve Yönetmeliğe uyumluluk durumu belirlenen tesis sayısı	-	-	10
Faaliyetler		2015 Yılı Kaynak İhtiyacı (TL)		
		Bütçe	Bütçe Dışı	Toplam
27	Emisyon Kontrolünün Geliştirilmesi, Hava Kalitesi Değerlendirmesi ve Çevresel Gürültünün Belirlenmesi Faaliyeti	6.253.792		6.253.792
28	Büyük Yakma Tesisleri Yönetmeliği'nin Uygulanmasının Geliştirilmesi Faaliyeti	1.552.870		1.552.870
29	Uçucu Organik Bileşik Emisyonlarının Kontrolüne İlişkin Mevzuat Hazırlanması Faaliyeti	1.511.212		1.511.212
GENEL TOPLAM		9.317.874		9.317.874

Plan dönemi sonuna kadar, hava kalitesi değerlendirmeleri yapılarak hava kalitesi bültenleri yayımlanacak, hava kirleticileri bazında her yıl için ulusal emisyon envanteri ve projeksiyonları hazırlanacak, 5 büyükşehirde yoğun demiryolu, otoyollar ve sanayi alanları ile 5 büyük ilin 3'ünde havalimanları için stratejik gürültü haritaları hazırlanacak ve sanayi kaynaklı hava kirliliğinin kontrolüne yönelik olarak, Büyük Yakma Tesisleri Yönetmeliği'nin uygulanmasına ilişkin kapasite geliştirme çalışmaları yapılacaktır.

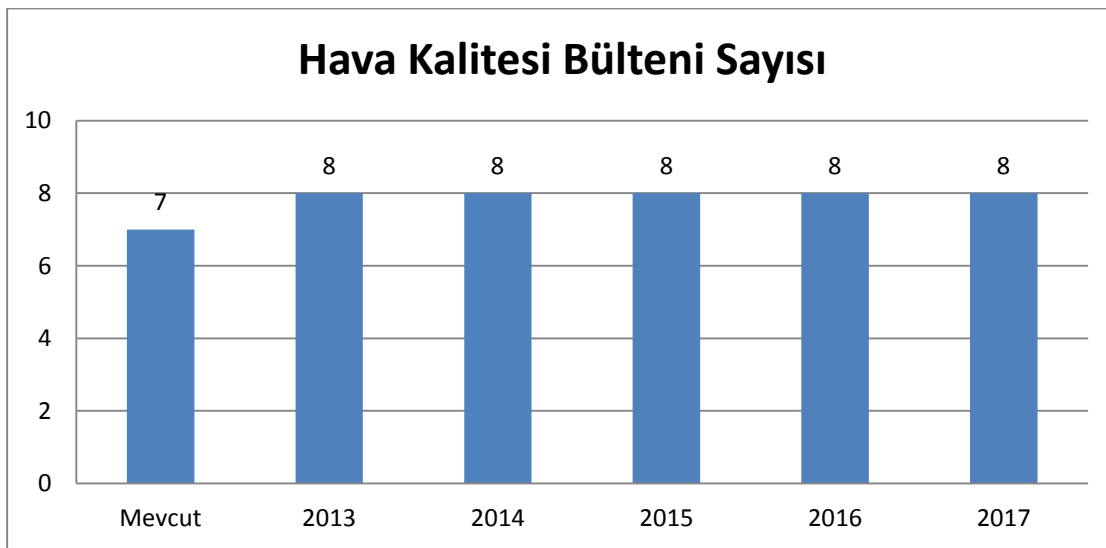
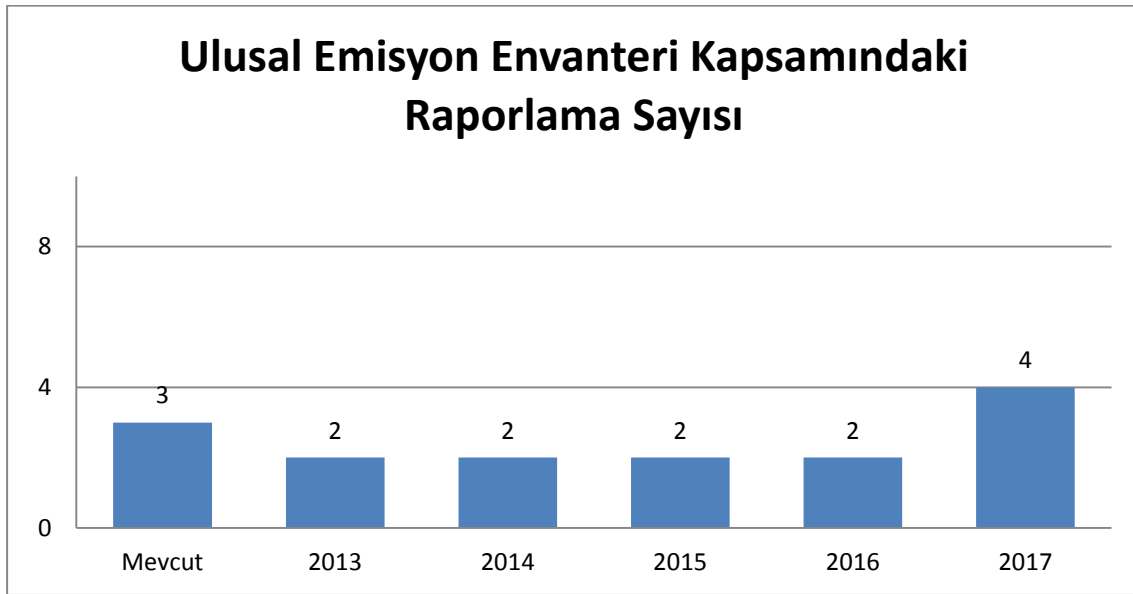
## FAALİYETLER

### **Emisyon Kontrolünün Geliştirilmesi, Hava Kalitesi Değerlendirmesi ve Çevresel Gürültünün Belirlenmesi Faaliyeti**

Plan dönemi sonuna kadar; hava kirliliğine etki eden ısınma, sanayi, ulaşım vb. tüm sektörlerin azot oksitler (NOX), metan içermeyen uçucu organik karbonlar (NMVOC), kükürt dioksit (SO2), amonyak (NH3), karbonmonoksit (CO) ve partiküler madde (PM) kirleticileri bazında her yıl ulusal emisyon envanteri oluşturulacak ve bu kirleticiler için ulusal emisyon envanteri projeksiyonları hazırlanacaktır. Emisyon envanteri hazırlanması için ulusal bir sistemin (ulusal emisyon faktörleri, detaylı aktivite verileri, emisyon hesaplama yöntemleri, emisyonların zamansal ve mekânsal dağılım yöntemleri, envanter doğrulama yöntemleri vb. içeren) oluşturulması, geliştirilen sistemin pilot bölgede uygulanması ile emisyonların hesaplanması, pilot bölgedeki emisyon hesaplarının zamansal ve mekânsal dağılımının yapılması, pilot bölge için hesaplama sonuçları ile hava kalitesi modellerinin çalıştırılması, hava kalitesi modelleme sonuçlarının ölçüm sonuçları ile karşılaştırılması, ulusal emisyon envanteri geliştirilmesi ve sürekliliğinin sağlanması için yol haritası çıkarılması amaçlanmaktadır. Hava kirleticilerinin; oluşumu, yayılımı, izlenmesi sürecinin ve kontrolünün belirli ulusal bir sistematik çerçevesinde yürütülmesi amacıyla Ulusal Hava Kirliliği Emisyon Yönetim Sistemi kurulması planlanmaktadır. Kurulacak yönetim sistemi ile; hava kirliliğine neden olan ana kaynakların sınıflandırılması, kaynak bilgilerinin detaylı şekilde bir araya getirilmesi, bu bilgilerin coğrafi bilgi sistemleri destekli olarak işlenmesi, hava kirleticisi emisyonların envanter hesaplarının yapılması, emisyon toplamlarının hava kalitesi modelleri ile dağılımı ve tüm bu ilişkilerin web üzerinden veri girişleri yapılarak kirliliğin mekânsal haritalar üzerinden izlenebilmesi öngörülmektedir. Gürültü kaynakları bazında; nüfusu 250.000 ve üzeri olan, nüfus yoğunluğu km<sup>2</sup> başına 1000 kişi olan 5 büyükşehirde (İstanbul, İzmir, Ankara, Kocaeli ve Bursa) yoğun karayolları, demiryolları ve sanayi alanları ile 3 büyükşehirde (İstanbul, İzmir ve Ankara) havalimanlarının gürültü haritaları oluşturulacaktır. Çıkarılan gürültü haritalarına bağlı olarak, mevcut gürültü durumu ortaya konulacak ve bu gürültüye kaç kişinin maruz kaldığı belirlenecektir. Gürültü sorununu azaltmak için önceliklendirilen alanlarda kaynak bazında alınacak önlemler ile kişilerin yaşam alanlarında gürültü sorunlarından kurtulacağı sakin ve sessiz alanların oluşturulmasına yönelik eylem planları hazırlanacaktır. Gerek hava kirliliği, gerekse gürültü sorunu tespiti bazında hazırlanan kirlilik haritalarının şehir ölçeğinde hazırlanan planlarda dikkate alınması sağlanacaktır. Eylem Planlarında belirlenen hava ve gürültü kirlilik çözüm önerilerinin Belediyelerce yapılan planlarla ilişkilendirilerek uygulanabilirliğini arttırmak hedeflenmektedir.

Plan dönemi sonuna kadar; Büyük Yakma Tesisleri Yönetmeliği'nin uygulanmasının geliştirilmesine yönelik bir proje yürütülecektir.

Ülkemizin AB müktesebatına uyum çalışmaları kapsamında, 2001/80/AB Büyük Yakma Tesisleri Direktifi 2010 yılında Büyük Yakma Tesisleri Yönetmeliği (Resmi Gazete:08/06/2010-27605) adı ile ulusal mevzuatımıza aktarılmıştır. Bu yönetmeliğin uygulanması konusunda kapasite geliştirmek üzere "Büyük Yakma Tesisleri Direktifinin Uygulanması ile Daha Temiz Hava Teknik Destek Projesi gerçekleştirilecek olup, Proje kapsamında, ülkemiz genelinde faaliyet gösteren büyük yakma tesislerinin (anma ısı gücü > 50 MW) detaylı envanterinin oluşturulması, mevcut durumlarının analizi, uyum durumları, uyumlaşma ve mevcut en iyi tekniklerin uygulanması için gerekli ihtiyaç ve maliyet hesaplamalarının yapılması, kurumsal kapasite analizi, ihtiyaç analizi, eğitim ihtiyacının belirlenmesi ve bu çerçevede eğitimlerin gerçekleştirilmesi, düzenleyici etki analiz raporlarının hazırlanması planlanmaktadır.



**Büyük Yakma Tesisleri Yönetmeliği'nin Uygulanmasının Geliştirilmesi Faaliyeti**

Büyük Yakma Tesisleri Yönetmeliği'nin uygulanmasının geliştirilmesine yönelik bir proje yürütülecektir. Ülkemizin AB müktesebatına uyum çalışmaları kapsamında, 2001/80/AB Büyük Yakma Tesisleri Direktifi 2010 yılında Büyük Yakma Tesisleri Yönetmeliği (Resmi Gazete:08/06/2010-27605) adı ile ulusal mevzuatımıza aktarılmıştır. Bu yönetmeliğin uygulanması konusunda kapasite geliştirmek üzere "Büyük Yakma Tesisleri Direktifinin Uygulanması ile Daha Temiz Hava Teknik Destek Projesi gerçekleştirilecek olup, Proje kapsamında, ülkemiz genelinde faaliyet gösteren büyük yakma tesislerinin (anma ısı gücü > 50 MW) detaylı envanterinin oluşturulması, mevcut durumlarının analizi, uyum durumları, uyumlaşma ve mevcut en iyi tekniklerin uygulanması için gerekli ihtiyaç ve maliyet hesaplamalarının yapılması, kurumsal kapasite analizi, ihtiyaç analizi, eğitim ihtiyacının belirlenmesi ve bu çerçevede eğitimlerin gerçekleştirilmesi, düzenleyici etki analiz raporlarının hazırlanması planlanmaktadır.

**Uçucu Organik Bileşik Emisyonlarının Kontrolüne İlişkin Mevzuat Hazırlanması Faaliyeti**

Uçucu Organik Bileşik emisyonlarının kontrolüne ilişkin mevzuat hazırlanacaktır. Bakanlığımızca AB üyelik sürecinde Çevre Faslı açılış müzakerelerinde sunulmuş olan strateji belgesinde; Uçucu Organik Bileşik emisyonlarının kontrolüne yönelik olarak; benzin depolamaya ilişkin mevzuat uyumu için 2012 yılı, ilk uygulama için 2013 yılı; solvent kullanımı ve boya ürünlerine ilişkin mevzuat uyumu için 2013 yılı, ilk uygulama için 2014 yılı taahhüt edilmiştir. Bu çerçevede, Eşleştirme ve Teknik Destek bileşenlerini içeren Endüstriyel Uçucu Organik Bileşik Emisyonlarının Kontrolü Projesi kapsamında taslak yönetmelikler oluşturulmuş olup, söz konusu taslakların, sektör temsilcilerinin görüşleri alınarak geliştirilmesi ve yayımlanması planlanmaktadır.

**PERFORMANS GÖSTERGELERİ****1 Stratejik gürültü haritası sayısı**

2015 yılı sonu itibariyle hazırlanacak stratejik gürültü haritası sayısıdır.

**2 Ulusal emisyon envanteri kapsamındaki raporlama sayısı**

Ulusal emisyonu envanteri kapsamındaki raporlar; Ulusal emisyon envanteri raporu, Ulusal emisyon envanteri bilgilendirme raporu, gridlenmiş ulusal sektör verileri raporu, büyük nokta kaynak raporlarını kapsar. Ulusal emisyon envanteri raporu ve Ulusal emisyon envanteri bilgilendirme raporu her yıl, gridlenmiş ulusal sektör verileri raporu ve büyük nokta kaynak raporları 5 yılda bir hazırlanmaktadır.

**3 Hava kalitesi bülten sayısı**

Hava kalitesi bültenleri; 05.01.2012 tarih ve 28164 sayılı Resmi Gazete'de yayımlanarak yürürlüğe giren 2011/2630 karar sayılı Bakanlar Kurulu Kararında yer alan "Resmi İstatistik Programı (2012-2016)"nda belirtildiği şekilde 2012 yılından itibaren Çevre ve Şehircilik Bakanlığı tarafından hazırlanarak yayımlanmaktadır. Bu bağlamda 18 Ocak 2012 tarihi itibariyle Hava Kalitesi Haber Bültenleri Bakanlığımız ve Çevre Yönetimi Genel

Müdürlüğümüz internet sayfasında yer alan "Hava Kalitesi Değerlendirme" başlığı altında yayımlanmaktadır.

#### **4 Büyük Yakma Tesisleri Yönetmeliği kapsamında yer alan ve Yönetmeliğe uyumluluk durumu belirlenen tesis sayısı**

Büyük Yakma Tesisleri Projesi kapsamında halkın bilgilendirilmesi çalışmaları sırasında web sayfası, seminer eğitim ve panel hazırlanacaktır. Proje anket gönderme, saha ziyareti gibi yöntemlerle değerlendirilen tesisleri ve halkın bilgilendirilmesi çalışmalarına devam edildiği, bilgi paylaşımı ve eğitim çalışmalarının gerçekleştirildiğini gösterecektir.

#### **Stratejiler:**

- Çevresel Gürültü Direktifi için uygulama kapasitesi projesi yürütülecektir.
- Emisyon kirliliği kontrolü stratejileri çerçevesinde faaliyetler gerçekleştirilecektir.
- Hava kirliliği ile mücadele ve etkin hava kalitesi yönetimi faaliyetleri sürdürülecektir.

FAALİYET MALİYETLERİ TABLOSU	
İDARE ADI	27 ÇEVRE VE ŞEHİRCİLİK BAKANLIĞI
PERFORMANS HEDEFİ	2.2.1 (18) Hava kalitesi değerlendirmeleri yapılarak hava kalitesi bültenleri yayımlanacak, hava kirleticileri bazında ulusal emisyon envanteri ve projeksiyonları hazırlanacak, Büyük Yakma Tesisleri Yönetmeliği'nin uygulanmasının geliştirilmesine yönelik bir proje yürütülecektir.
FAALİYET ADI	27 Emisyon Kontrolünün Geliştirilmesi, Hava Kalitesi Değerlendirmesi ve Çevresel Gürültünün Belirlenmesi Faaliyeti
SORUMLU BİRİMİ	HARCAMA 27.01.31.00 ÇEVRE YÖNETİMİ GENEL MÜDÜRLÜĞÜ
Ekonomik Kod	2015
01	Personel Giderleri 1.764.960
02	SGK Devlet Primi Giderleri 228.600
03	Mal ve Hizmet Alım Giderleri 254.232
05	Cari Transferler
06	Sermaye Giderleri 3.563.000
07	Sermaye Transferleri 443.000
08	Borç Verme
Toplam Bütçe Kaynak İhtiyacı 6.253.792	
Bütçe Dışı Kaynak	Döner Sermaye
	Diğer Yurt İçi
	Yurt Dışı
Toplam Bütçe Dışı Kaynak İhtiyacı	
Toplam Kaynak İhtiyacı 6.253.792	

FAALİYET MALİYETLERİ TABLOSU	
İDARE ADI	27 ÇEVRE VE ŞEHİRCİLİK BAKANLIĞI
PERFORMANS HEDEFİ	2.2.1 (18) Hava kalitesi değerlendirmeleri yapılarak hava kalitesi bültenleri yayımlanacak, hava kirleticileri bazında ulusal emisyon envanteri ve projeksiyonları hazırlanacak, Büyük Yakma Tesisleri Yönetmeliği'nin uygulanmasının geliştirilmesine yönelik bir proje yürütülecektir.
FAALİYET ADI	28 Büyük Yakma Tesisleri Yönetmeliği'nin Uygulanmasının Geliştirilmesi Faaliyeti
SORUMLU HARCAMA BİRİMİ	27.01.31.00 ÇEVRE YÖNETİMİ GENEL MÜDÜRLÜĞÜ
Ekonomik Kod	2015
01	Personel Giderleri 1.103.100
02	SGK Devlet Primi Giderleri 142.875
03	Mal ve Hizmet Alım Giderleri 158.895
05	Cari Transferler
06	Sermaye Giderleri
07	Sermaye Transferleri 148.000
08	Borç Verme
Toplam Bütçe Kaynak İhtiyacı 1.552.870	
Bütçe Dışı Kaynak	Döner Sermaye
	Diğer Yurt İçi
	Yurt Dışı
Toplam Bütçe Dışı Kaynak İhtiyacı	
Toplam Kaynak İhtiyacı 1.552.870	



FAALİYET MALİYETLERİ TABLOSU	
İDARE ADI	27 ÇEVRE VE ŞEHİRCİLİK BAKANLIĞI
PERFORMANS HEDEFİ	2.2.1 (18) Hava kalitesi değerlendirmeleri yapılarak hava kalitesi bültenleri yayımlanacak, hava kirleticileri bazında ulusal emisyon envanteri ve projeksiyonları hazırlanacak, Büyük Yakma Tesisleri Yönetmeliği'nin uygulanmasının geliştirilmesine yönelik bir proje yürütülecektir.
FAALİYET ADI	29 Uçucu Organik Bileşik Emisyonlarının Kontrolüne İlişkin Mevzuat Hazırlanması Faaliyeti
SORUMLU HARCAMA BİRİMİ	27.01.31.00 ÇEVRE YÖNETİMİ GENEL MÜDÜRLÜĞÜ
Ekonomik Kod	2015
01	Personel Giderleri 1.029.560
02	SGK Devlet Primi Giderleri 133.350
03	Mal ve Hizmet Alım Giderleri 148.302
05	Cari Transferler
06	Sermaye Giderleri
07	Sermaye Transferleri 200.000
08	Borç Verme
Toplam Bütçe Kaynak İhtiyacı 1.511.212	
Bütçe Dışı Kaynak	Döner Sermaye
	Diğer Yurt İçi
	Yurt Dışı
Toplam Bütçe Dışı Kaynak İhtiyacı	
Toplam Kaynak İhtiyacı 1.511.212	

PERFORMANS HEDEFİ TABLOSU				
İDARE ADI	27	ÇEVRE VE ŞEHİRCİLİK BAKANLIĞI		
STRATEJİK AMAÇ	2	Çevre kirliliğini önlemek, çevre standartlarını yükseltmek, iklim değişikliği ile mücadele etmek ve tabiat varlıklarını koruyarak geliştirmek.		
STRATEJİK HEDEF	2.2	Plan dönemi sonuna kadar, hava kalitesi değerlendirmesi ve ulusal emisyon envanteri kapsamında ilgili raporlamalar yapılacak, 5 büyükşehirde yoğun demiryolu, otoyollar ve havalimanları ile sanayi alanları için stratejik gürültü haritaları hazırlanacak, Büyük Yakma Tesisleri Yönetmeliği'nin uygulanmasına ilişkin kapasite geliştirme çalışmaları ve entegre çevre izni altyapısının oluşturulmasına yönelik sektörel çalışmalar yapılacaktır.		
PERFORMANS HEDEFİ	2.2.2 (19)	Sektörel uyum durumu ve gerekliliklerinin belirlenmesi ve teknik, kurumsal ve idari altyapının oluşturulması çalışmaları başlatılacak, en az iki sektörde faaliyet gösteren tesislerin entegre çevre iznine uyum durumları ve gereklilikleri belirlenecek, MET rehber dokümanları ve kılavuzları hazırlanacaktır.		
Performans Göstergeleri		2013	2014	2015
1	Çalışmaların başlatılacağı sektör sayısı	2	1	2
2	Uyum durumları ve gereklilikleri belirlenecek tesis sayısı	-	-	10
Faaliyetler		2015 Yılı Kaynak İhtiyacı (TL)		
		Bütçe	Bütçe Dışı	Toplam
30	Çimento Sektörü İçin Entegre Çevre İzni Faaliyeti	1.416.580		1.416.580
31	Otomotiv Sektörü İçin Entegre Çevre İzni Faaliyeti	1.232.922		1.232.922
GENEL TOPLAM		2.649.502		2.649.502

Bakanlığımızca AB üyelik sürecinde Çevre Faslı açılış müzakerelerinde sunulmuş olan strateji belgesinde; Entegre İzin mevzuat uyumu için 2012 yılı, ilk uygulama için 2015 yılı, tam uygulama için müzakereye açık olmak kaydıyla 2018 yılı taahhüt edilmiştir. Sanayi Kaynaklı Kirliliğin Entegre Yaklaşımla Önlenmesi ve Kontrolüne İlişkin AB Direktifinin Uygulanması Projesi (IPPC Projesi Eşleştirme bileşeni) ile Bakanlığımız, son şekliyle EED Bölüm I ve II'nin Türk hukukuna aktarılmasına yönelik "Entegre Çevre İzinleri Hakkında Yönetmelik Taslağı"nı hazırlamıştır. Bu bağlamda, çevrenin bir bütün olarak korunması amacıyla hava, su ve toprak kirliliğine yönelik sanayi kaynaklı emisyonları önlemek veya azaltmak ve atık oluşumunu en aza indirmek için, Yönetmeliğin Ek-1 listesinde yer alan faaliyetleri gerçekleştiren tesislere yönelik, entegre çevre kirlilik önleme ve kontrol sistemi oluşturulacaktır. Projede yapılan Düzenleyici Etki Analizi çalışması seçilen 5 sektör için gerçekleştirilmiştir:

1. Enerji sektörü
2. Çimento sektörü
3. Kimya sanayi
4. Gıda ve içecek endüstrisi
5. Tekstil ve konfeksiyon sektörü

Düzenleyici Etki Analizi çalışması (DEA) kapsamında yürütülen Ekonometrik Analizler sonucunda Aşağıdan Yukarıya Tahmin (Mikro Ekonomik Analiz) yaklaşık 24 Milyar Avro, Yukarıdan Aşağıya Tahmin (Makro Ekonomik Analiz) yaklaşık 46 Milyar Avro ve kişi başına yaklaşık 630 Avro olarak hesaplanmıştır. Projenin çıktıları doğrultusunda; geçiş süreci olarak sektörlere göre değişiklik gösteren bir şekilde 2020 ila 2025 yıllarının uygun olacağı belirlenmiştir. Bu nedenle en az 5 sektör için uygulanması maliyet açısından mümkün olmayacaktır. Ayrıca, entegre izin yönetmeliği taslağında yeni tesisler için de geçiş süresi yönetmeliğin yayımlanmasından itibaren 10 yıl olarak verilmiştir. Entegre çevre izinlerinin uygulanmasına 2025 yılından itibaren geçilmesi mümkün olabilecektir.

Öte yandan, DEA sonuçları doğrultusunda, mevcut tesisler için sektörel çalışmalar ile uyum durumu ve gerekliliklerinin belirlenmesi ve uygulamaya yönelik sektörel geçiş takvimi oluşturulması; ayrıca entegre çevre izni uygulamasına yönelik teknik, kurumsal ve idari altyapının oluşturulması gerekliliği doğmuştur. Bu nedenle, öngörülen plan dönemi için hedef aşağıdaki şekilde değiştirilmiştir.

Plan dönemi sonuna kadar Entegre çevre izni altyapısının oluşturulmasına yönelik sektörel çalışmalar yapılacaktır.

## **FAALİYETLER**

### **Çimento Sektörü İçin Entegre Çevre İzni Faaliyeti**

Entegre çevre iznine yönelik olarak, 2015 yılı içerisinde en az 2 sektörde çalışmaların başlatılacağı belirtilmiştir.

Entegre çevre izni kapsamında çimento sektörü için çalışmaların başlatılması amacıyla, 2014 ve 2015 yıllarını kapsayan bir proje teklifi hazırlanarak Kalkınma Bakanlığına gönderilmiştir.

Projede, Çimento Sektörünün Entegre Kirlilik Önleme Ve Kontrol (EKÖK) Direktifi kapsamında uygulanması önerilen Mevcut En İyi Tekniklere (MET) uyum durumunun araştırılmasını içermekte olup, “Çimento, Kireç ve Magnezyum Oksit İmalat Sanayilerinde Mevcut En İyi Teknikler Referans Dokümanı” ile sektördeki mevcut uygulamalar karşılaştırılacaktır. Ayrıca, “Çimento, Kireç ve Magnezyum Oksit İmalat Sanayilerinde Mevcut En İyi Teknikler Referans Dokümanı” entegre izin sürecinde kullanılmak üzere hazır hale getirilecektir. Söz konusu MET Referans Dokümanının daha kolay anlaşılması ve uygulanması için Ulusal MET Kılavuzu hazırlanacaktır. Proje kapsamında sektör temsilcileri ve diğer paydaşlara yönelik konferans, seminer ve paneller düzenlenecektir.

### **Otomotiv Sektörü İçin Entegre Çevre İzni Faaliyeti**

Entegre çevre izni kapsamında otomotiv sektöründe çalışmaların başlatılması amacıyla 2015 yılı programlamasına önerilmek üzere bir proje teklifi hazırlanmıştır. Projede otomotiv sektöründe faaliyet gösteren ve Entegre Kirlilik Önleme Ve Kontrol (EKÖK) Direktifi kapsamında yer alan tesislerin ilgili mevzuatta belirtilen Mevcut En İyi Tekniklere (MET) uyum durumu araştırılacaktır. Bu araştırmada, “Organik solventlerin kullanımı ile Yapılan Yüzey İşlemleri Mevcut En İyi Teknikler Referans Dokümanı” ile sektördeki mevcut uygulamalar karşılaştırılacaktır. Söz konusu MET Referans Dokümanı entegre izin uygulaması için sektörün ve yetkili merciin kullanımına hazır hale getirilecek ve Ulusal MET Kılavuzu hazırlanacaktır. Proje kapsamında sektör temsilcileri ve diğer paydaşlara yönelik konferans, seminer ve paneller düzenlenecektir.

### **PERFORMANS GÖSTERGELERİ**

#### **1 Çalışmaların başlatılacağı sektör sayısı**

2015 yılı içerisinde Çimento ve Otomotiv sektörlerine yönelik olarak Entegre Çevre İznine uyum durumları ve gerekliliklerinin belirleneceği ve gerekli altyapı çalışmalarının gerçekleştirileceği 2 adet proje başlatılacaktır.

#### **2 Uyum durumları ve gereklilikleri belirlenecek tesis sayısı**

Çimento ve Otomotiv sektörlerine yönelik olarak gerçekleştirilecek projeler kapsamında incelenecek ve değerlendirilecek tesis sayısıdır.

Halkın bilinçlendirilmesi kapsamında yapılacak konferans, panel seminer sayısı Entegre Çevre İzni konusunda bu konuda yetkili kurum olan Çevre ve Şehircilik Bakanlığı temsilcileri, çimento ve otomotiv sektörü temsilcileri ve projeden etkilenecek ve katkı sağlayacak diğer ilgili kamu kurumları, odalar, birlikler, sivil toplum kuruluşlarına yönelik, proje faaliyetlerini yürütmek, girdi sağlamak ve çıktılarını paylaşmak amacıyla düzenlenecek konferans, seminer ve panellerdir. 2015 yılında 3 adet konferans, seminer ve panel sayısı hedef verilmiştir.

FAALİYET MALİYETLERİ TABLOSU	
İDARE ADI	27 ÇEVRE VE ŞEHİRCİLİK BAKANLIĞI
PERFORMANS HEDEFİ	2.2.2 (19) Sektörel uyum durumu ve gerekliliklerinin belirlenmesi ve teknik, kurumsal ve idari altyapının oluşturulması çalışmaları başlatılacak, en az 2 sektörde faaliyet gösteren tesislerin entegre çevre iznine uyum durumları ve gereklilikleri belirlenecek, MET rehber dokümanları ve kılavuzları hazırlanacaktır.
FAALİYET ADI	30 Çimento Sektörü İçin Entegre Çevre İzni Faaliyeti
SORUMLU HARCAMA BİRİMİ	27.01.31.00 ÇEVRE YÖNETİMİ GENEL MÜDÜRLÜĞÜ
Ekonomik Kod	2015
01	Personel Giderleri 735.400
02	SGK Devlet Primi Giderleri 95.250
03	Mal ve Hizmet Alım Giderleri 105.930
05	Cari Transferler
06	Sermaye Giderleri 480.000
07	Sermaye Transferleri
08	Borç Verme
Toplam Bütçe Kaynak İhtiyacı 1.416.580	
Bütçe Dışı Kaynak	Döner Sermaye
	Diğer Yurt İçi
	Yurt Dışı
Toplam Bütçe Dışı Kaynak İhtiyacı	
Toplam Kaynak İhtiyacı 1.416.580	

FAALİYET MALİYETLERİ TABLOSU	
İDARE ADI	<b>27</b> ÇEVRE VE ŞEHİRCİLİK BAKANLIĞI
PERFORMANS HEDEFİ	<b>2.2.2 (19)</b> Sektörel uyum durumu ve gerekliliklerinin belirlenmesi ve teknik, kurumsal ve idari altyapının oluşturulması çalışmaları başlatılacak, en az 2 sektörde faaliyet gösteren tesislerin entegre çevre iznine uyum durumları ve gereklilikleri belirlenecek, MET rehber dokümanları ve kılavuzları hazırlanacaktır.
FAALİYET ADI	<b>31</b> Otomotiv Sektörü İçin Entegre Çevre İzni Faaliyeti
SORUMLU HARCAMA BİRİMİ	27.01.31.00 ÇEVRE YÖNETİMİ GENEL MÜDÜRLÜĞÜ
Ekonomik Kod	<b>2015</b>
01	Personel Giderleri <b>661.860</b>
02	SGK Devlet Primi Giderleri <b>85.725</b>
03	Mal ve Hizmet Alım Giderleri <b>95.337</b>
05	Cari Transferler
06	Sermaye Giderleri <b>390.000</b>
07	Sermaye Transferleri
08	Borç Verme
<b>Toplam Bütçe Kaynak İhtiyacı 1.232.922</b>	
Bütçe Dışı Kaynak	Döner Sermaye
	Diğer Yurt İçi
	Yurt Dışı
<b>Toplam Bütçe Dışı Kaynak İhtiyacı</b>	
<b>Toplam Kaynak İhtiyacı 1.232.922</b>	

PERFORMANS HEDEFİ TABLOSU				
İDARE ADI	27	ÇEVRE VE ŞEHİRCİLİK BAKANLIĞI		
STRATEJİK AMAÇ	2	Çevre kirliliğini önlemek, çevre standartlarını yükseltmek, iklim değişikliği ile mücadele etmek ve tabiat varlıklarını koruyarak geliştirmek.		
STRATEJİK HEDEF	2.3	İklim Değişikliği Eylem Planı uygulanacak, Ozon Tabakasını İncelten Maddelerin (OTİM) alternatiflerine geçiş sağlanacak, kimyasalların etkin yönetimine ilişkin düzenlemeler yapılacak, AB REACH Tüzüğü kapsamında kısıtlanmış/yasaklanmış madde grubunda yer alan 20 kimyasal maddenin kullanımı kısıtlanacak/yasaklanacaktır.		
PERFORMANS HEDEFİ	2.3.1 (20)	İklim Değişikliği Eylem Planı (İDEP) uygulanacak ve izlenecek, %5 oranında HCFC gazlarının alternatiflerine geçiş sağlanacaktır.		
Performans Göstergeleri		2013	2014	2015
1	İDEP İzleme ve Değerlendirme Raporu sayısı	1	1	1
2	Hidrokloroflorokarbon (HCFC) gazları için izin verilen maksimum ithalat miktarı (ton)	2697	2570	500
Faaliyetler		2015 Yılı Kaynak İhtiyacı (TL)		
		Bütçe	Bütçe Dışı	Toplam
32	İDEP İzleme ve Değerlendirme Faaliyeti	855.264		855.264
33	Hidrokloroflorokarbon (HCFC) Gazlarının İthalatının Sonlandırılması Faaliyeti	1.130.238		1.130.238
GENEL TOPLAM		1.985.502		1.985.502

1991'de Ozon Tabakasının Korunmasına Dair Viyana Sözleşmesi ile uygulama aracı olan Montreal Protokolü'ne; 2004'te Birleşmiş Milletler İklim Değişikliği Çerçeve Sözleşmesi'ne (BMİDÇS), 2009'da ise Kyoto Protokolü'ne taraf olan Türkiye, ozon tabakasının korunması ve iklim değişikliği ile mücadeleye ilişkin yükümlülüklerini yerine getirmektedir. 2011 yılında uygulamaya konulan İDEP'in izlenmesi ve değerlendirilmesi çalışmaları Bakanlığımız tarafından koordine edilmektedir. Diğer taraftan, BMİDÇS uyarınca dört yılda bir İklim Değişikliği Ulusal Bildirimi, iki yılda bir ise İki Yıllık Rapor hazırlanarak BMİDÇS Sekreteryasına sunulmaktadır. 2015 yılında Altıncı Ulusal Bildirim ile Birinci İki Yıllık Raporun tamamlanması planlanmaktadır. Viyana Sözleşmesi ve Montreal Protokolü ile üstlenilen yükümlülüklerin yerine getirilmesi amacıyla da ozon tabakasını inceltme potansiyelleri düşük olmakla birlikte oldukça yüksek sera etkisine sahip olan Hidrokloroflorokarbon (HCFC) grubu gazların, servis amaçlı kullanımı hariç olmak üzere; 01.01.2015 tarihinde ithalatına son verilecek; ozon tabakasını inceltme potansiyelleri olmayan Hidroflorokarbon (HFC) gazlara veya diğer alternatif gazlara (karbon dioksit-CO<sub>2</sub>, 152+(Dimetil eter) DME vb) % 25 oranında geçiş sağlanacaktır. Bu amaçla, ozon inceltme potansiyeli olan ve alternatif olarak kullanılması planlanan florlu gazlara ait AB uyum çalışmaları çerçevesinde 842/2006/EC No'lu tüzük uyumlaştırılmakta ve mevcut Ozon Tabakasını İncelten Maddelerin Azaltılmasına İlişkin Yönetmelik revize edilmektedir. Ayrıca her yıl Ozon Tabakasını İncelten Maddelerin ithalatı ve kullanımı ile ilgili genelge yayımlanacaktır.

## **FAALİYETLER**

### **İDEP İzleme ve Değerlendirme Faaliyeti**

2023 yılına kadar uygulanacak olan İDEP'te enerji, ulaştırma, binalar, tarım, atık, sanayi, arazi kullanımı ve ormancılık, iklim değişikliğine uyum, başlıkları altında bulunan eylemlerin uygulanmasının izlenmesi amacıyla hazırlanan internet tabanlı İDEP İzleme Sistemine, eylemlerin gerçekleştirilmesinden sorumlu kurum ve kuruluşlarca girilen bilgiler değerlendirilerek, Bakanlığımız koordinasyonunda her yıl İDEP İzleme ve Değerlendirme Raporu hazırlanacaktır.

Türkiye, taraf olduğu BMİDÇS uyarınca periyodik olarak İklim Değişikliği Ulusal Bildirimi ile İki Yıllık Raporu hazırlamak ile yükümlüdür. Plan dönemi sonuna kadar Altıncı Ulusal Bildirim ile Birinci ve İkinci İki Yıllık Raporun hazırlanması ve BMİDÇS Sekreteryasına sunulması planlanmaktadır. Ozon Tabakasını İncelten Maddelerin Azaltılmasına İlişkin Yönetmeliğin revize çalışmaları devam etmektedir. Ekonomi Bakanlığı ile ortak yürütülen çalışmalar ile kotalar düşürülerek ithalatçı firma sayıları azaltılacaktır.

### **Hidrokloroflorokarbon (HCFC) Gazlarının İthalatının Sonlandırılması Faaliyeti**

Ocak 2014 itibariyle uygulamaya geçen Hidrokloroflorokarbon Sonlandırma Yönetim Planı Projesi kapsamında ithalatın sonlanması ile birlikte ülke içerisinde farklı sektörlerde kullanılmaya devam eden bu gazların sonlandırılması, alternatif gazların kullanılması için sanayicilerinin teknoloji transferlerine destek sağlanması ve yeni geliştirilen alternatif maddeler üzerine uygulamalar yapılması faaliyetleri gerçekleştirilecektir.



**PERFORMANS GÖSTERGELERİ****1 İDEP İzleme ve Değerlendirme Raporu sayısı**

İDEP’te yer alan eylemlerin uygulanmasından sorumlu kurum ve kuruluşlarca internet tabanlı İDEP İzleme Sistemine girilen bilgiler, Bakanlığımız koordinasyonunda değerlendirilerek İDEP İzleme ve Değerlendirme Raporu hazırlanacaktır.

**2 Hidrokloroflorokarbon (HCFC) gazları için izin verilen maksimum ithalat miktarı (ton)**

2009 yılından itibaren kotaya bağlanarak ithalatları belirli bir takvim çerçevesinde azaltılan Hidrokloroflorokarbon (HCFC) grubu gazların ithalatı 2015 yılı başında servis amaçlı izin verilecek miktar hariç sonlandırılacaktır. Servis amaçlı izin verilecek ithalat miktarından yararlanabilecek ithalatçıların niteliklerine karar verilecektir.

FAALİYET MALİYETLERİ TABLOSU	
İDARE ADI	27 ÇEVRE VE ŞEHİRCİLİK BAKANLIĞI
PERFORMANS HEDEFİ	2.3.1 İklim Değişikliği Eylem Planı (İDEP) uygulanacak ve izlenecek, %5 oranında HCFC gazlarının alternatiflerine geçiş sağlanacaktır. (20)
FAALİYET ADI	32 İDEP İzleme ve Değerlendirme Faaliyeti
SORUMLU HARCAMA BİRİMİ	27.01.31.00 - ÇEVRE YÖNETİMİ GENEL MÜDÜRLÜĞÜ
Ekonomik Kod	2015
01	Personel Giderleri 588.320
02	SGK Devlet Primi Giderleri 76.200
03	Mal ve Hizmet Alım Giderleri 84.744
05	Cari Transferler
06	Sermaye Giderleri
07	Sermaye Transferleri 106.000
08	Borç Verme
Toplam Bütçe Kaynak İhtiyacı 855.264	
Bütçe	Döner Sermaye
Dışı	Diğer Yurt İçi
Kaynak	Yurt Dışı
Toplam Bütçe Dışı Kaynak İhtiyacı	
Toplam Kaynak İhtiyacı 855.264	

FAALİYET MALİYETLERİ TABLOSU	
İDARE ADI	27 ÇEVRE VE ŞEHİRCİLİK BAKANLIĞI
PERFORMANS HEDEFİ	2.3.1 (20) İklim Değişikliği Eylem Planı (İDEP) uygulanacak ve izlenecek, %5 oranında HCFC gazlarının alternatiflerine geçiş sağlanacaktır.
FAALİYET ADI	33 Hidrokloroflorokarbon (HCFC) Gazlarının İthalatının Sonlandırılması Faaliyeti
SORUMLU HARCAMA BİRİMİ	27.01.31.00 ÇEVRE YÖNETİMİ GENEL MÜDÜRLÜĞÜ
Ekonomik Kod	2015
01	Personel Giderleri 808.940
02	SGK Devlet Primi Giderleri 104.775
03	Mal ve Hizmet Alım Giderleri 116.523
05	Cari Transferler
06	Sermaye Giderleri
07	Sermaye Transferleri 100.000
08	Borç Verme
Toplam Bütçe Kaynak İhtiyacı 1.130.238	
Bütçe Dışı Kaynak	Döner Sermaye
	Diğer Yurt İçi
	Yurt Dışı
Toplam Bütçe Dışı Kaynak İhtiyacı	
Toplam Kaynak İhtiyacı 1.130.238	

PERFORMANS HEDEFİ TABLOSU					
İDARE ADI	27	ÇEVRE VE ŞEHİRCİLİK BAKANLIĞI			
STRATEJİK AMAÇ	2	Çevre kirliliğini önlemek, çevre standartlarını yükseltmek, iklim değişikliği ile mücadele etmek ve tabiat varlıklarını koruyarak geliştirmek.			
STRATEJİK HEDEF	2.3	İklim Değişikliği Eylem Planı uygulanacak, Ozon Tabakasını İncelten Maddelerin (OTİM) alternatiflerine geçiş sağlanacak, kimyasalların etkin yönetimine ilişkin düzenlemeler yapılacak, AB REACH Tüzüğü kapsamında kısıtlanmış/yasaklanmış madde grubunda yer alan 20 kimyasal maddenin kullanımı kısıtlanacak/yasaklanacaktır.			
PERFORMANS HEDEFİ	2.3.2 (21)	Kimyasallara ilişkin çalışmalar yapılarak, tehlikeli kimyasalların kontrolü sağlanacaktır.			
Performans Göstergeleri			2013	2014	2015
1	Kısıtlanan ve yasaklanan madde sayısı		-	6	5
2	Kalıcı Organik Kirletici stokları belirlenen il sayısı		-	-	5
3	Kalıcı organik kirleticilere ve kimyasallara ilişkin sanayiciler için hazırlanan rehber doküman sayısı		-	-	18
4	Uluslararası yükümlülükler uyarınca hazırlanan rapor sayısı		-	-	2
Faaliyetler			2015 Yılı Kaynak İhtiyacı (TL)		
			Bütçe	Bütçe Dışı	Toplam
34	Tehlikeli Kimyasalların Yönetimi, Mevzuat Güncellemesi ve Yasaklama / Kısıtlama Faaliyeti		1.042.922		1.042.922
35	Kalıcı Organik Kirleticiler Konusunda Mevzuat Uygulanması ve İzlenmesi Faaliyeti		1.022.264		1.022.264
GENEL TOPLAM			2.065.186		2.065.186

Kimyasalların sanayide giderek daha yaygın biçimde kullanılması, insan hayatını belirli ölçüde kolaylaştırmaya hizmet etse de; bütün yaşam döngüsünde yeterli ölçüde kontrol altında tutulmadıkça, insan sağlığı ve çevre için tehlikeli olması da kaçınılmaz bir gerçektir.

Kimyasalların tehlike özelliklerinin bilinmesi ve güvenli kullanımları için tedbirlerin belirlenmesi; kimyasalların üretimi, kullanımında güvenli yönetimi, insan sağlığı ve çevrenin korunmasını sağlar.

## FAALİYETLER

**Tehlikeli Kimyasalların Yönetimi, Mevzuat Güncellemesi ve Yasaklama / Kısıtlama Faaliyeti**  
644 sayılı KHK kapsamında Çevre Yönetimi Genel Müdürlüğü'nün görev ve sorumlulukları arasında kimyasalların yönetimine ilişkin aşağıdaki hükümler yer almaktadır:

- Ülke genelinde çevreye olumsuz etkileri olan kimyasallarla ilgili ölçütleri belirlemek,
- Kimyasalların çevre ile uyumunu sağlamak üzere gerekli ekonomik araçları belirlemek ve bu konuda standartlar geliştirmek,
- Kimyasalların yönetimine ilişkin hedef, politika ve ölçütleri belirlemek,
- Çevre ve insan sağlığına yönelik risklere ve kimyasallarla kirlenmiş alanların iyileştirilmesine ilişkin çalışmaları yapmak ve yaptırmak,
- Yasaklanacak ve kısıtlanacak kimyasalların ve bunlar ile çevre kirliliğine yol açabilecek diğer maddelerin ithalat ve ihracatına ilişkin ölçütleri belirlemek, uygulanmasını sağlamak,
- Ulusal çevre stratejisi ve eylem planlarını hazırlamak, yürütmek ve koordinasyonu sağlamak,
- Görev alanına giren konularda ulusal ve uluslararası çalışmaları izlemek ve yürütmek.

Çevre Yönetimi Genel Müdürlüğü'nün yukarıda belirtilen görev ve sorumlulukları kapsamında kimyasalların etkin ve çevre ile uyumlu biçimde yönetiminin sağlanması amacıyla performans hedefi olarak aşağıda detayları verilen çalışmaların yapılması ve tehlikeli kimyasalların kontrolünün sağlanması belirlenmiştir.

İnsan sağlığı ve çevrenin yüksek düzeyde korunmasını sağlamak amacıyla maddelerin zararlarının değerlendirilmesine yönelik alternatif yöntemleri özendirmek, rekabeti ve yeniliği artırmak üzere kimyasalların kaydı, değerlendirilmesi, izni ve kısıtlanmasına ilişkin taslak yönetmelik hazırlanmıştır. Bu yönetmeliğin teknik kısımlarına ilişkin sanayicilere yol göstermesi amacıyla hazırlanan 13 adet rehberin 2015 yılında yayımlanması öngörülmektedir.

Diğer taraftan, 11/12/2013 tarihli ve 28848 (Mükerrer) sayılı Resmi Gazete 'de yayımlanarak yürürlüğe giren Maddelerin ve Karışımların Sınıflandırılması, Etiketlenmesi ve Ambalajlanması Hakkında Yönetmelik gereğince, zararlı madde üreten veya ithal eden firmalar, bu maddelere ilişkin sınıflandırma ve etiketleme bilgilerini <http://online.cevre.gov.tr> üzerinden online olarak Bakanlığımıza iletmeye başlamışlardır. Bu bağlamda 2015 yılında yaklaşık 3000 maddenin sınıflandırma ve etiketleme bildirimini yapılacağı tahmin edilmekte

olup, hem maddelerin sınıflandırması, etiketlemesi ve ambalajlamasına, hem de paket program aracılığıyla sınıflandırma ve etiketleme bildirimini yapılmasına ilişkin teknik detaylar ve yardımcı bilgilerin yer aldığı bir rehberin 2015 yılında yayımlanması öngörülmektedir.

### **Kalıcı Organik Kirleticiler Konusunda Mevzuat Uygulanması ve İzlenmesi Faaliyeti**

Birleşmiş Milletler Çevre Programı tarafından hazırlanan ve kalıcı özellik göstermeleri sebebiyle çevre ve insan sağlığını olumsuz etkileyen kimyasal maddelerin kullanılmasına yasaklama ve sınırlama getiren “Kalıcı Organik Kirleticilere (KOK) İlişkin Stockholm Sözleşmesi” Bakanlığımız tarafından 23 Mayıs 2001’de imzalanmış olup 14 Nisan 2009 tarihinde 5871 sayılı Kanun olarak (Resmi Gazete:14.04.2009, No.27200) TBMM’nin onayından geçmiş ve Bakanlar Kurulunca kabul ederek 30 Temmuz 2009’da yayımlamıştır (Resmi Gazete:30.07.2009, No.27304). Sözleşme, 12 Ocak 2010 tarihinde Türkiye için resmen yürürlüğe girmiştir. Stockholm Sözleşmesi kapsamında ülkemizin yükümlülüklerinin yerine getirilmesi için Kalıcı Organik Kirletici stoklarının belirlenmesi, halkın ve ilgili sanayicilerin konuya ilişkin olarak farkındalıklarının artırılması, Ulusal Uygulama Planının hazırlanması ve konuya ilişkin ülkemiz mevcut durumunun raporlanması gerekmekte olup söz konusu hususlar performans göstergeleri olarak da belirlenmiştir.

Kalıcı Organik Kirleticilere (KOK) ilişkin Stockholm Sözleşmesi’nin 6ncı Maddesi gereğince Ülkemizin sözleşmede yer alan kimyasal maddeler ve bunları içeren stokların belirlenmesine yönelik olarak stratejileri geliştirmesi gerekmektedir. Bu yükümlülüğün yerine getirilmesi amacıyla, 2015 yılı sonuna kadar 5 ilimizde KOK Stok belirleme çalışmaları gerçekleştirilmesi planlanmaktadır

Stockholm Sözleşmesi’nin halkın bilgilendirilmesi, bilinçlendirilmesi ve eğitimi hakkındaki 10ncu Maddesi gereğince, Ülkemizdeki ilgili paydaşları (halk, STK’lar, Sanayiciler, Kamu Kurum/Kuruluş çalışanları, vb.) KOK’lar hakkında bilgilendirmek amacı ile bilinçlendirme malzemelerinin ulusal düzeyde geliştirilmesi gerekmektedir. Bu gerekliliğin yerine getirilmesi için 2015 yılı içinde “Ulusal Envanterin Oluşturulması”, “Sosyo-ekonomik Etki Analizi”, “Kasıtsız Üretilen KOK’lar”, “Ulusal Uygulama Planı Hazırlama”, “Çevresel En İyi Uygulamalar ve Teknikler” konusunda toplamda 5 adet rehber doküman hazırlanacaktır.

Stockholm Sözleşmesi’nin 15nci Maddesi “Her bir taraf, Taraflar Konferansına bu Sözleşmenin hükümlerini uygulamak için aldığı önlemler ve bu önlemlerin Sözleşmenin amaçlarını karşılamadaki etkinliği hakkında rapor verecektir.” hükmü gereğince Ülkemizin belli aralıklarla Sözleşme Sekretaryası’na sözleşme çerçevesindeki mevcut durum ve kaydedilen gelişmeler hakkında raporlama yapması gerekmektedir. Bu yükümlülük doğrultusunda, “Ulusal Uygulama Planı”na ve “Kasıtsız Üretilen KOK’lar ve PCB”ye ilişkin olarak 2015 yılı sonuna kadar 2 adet raporlama yapılacaktır.

**PERFORMANS GÖSTERGELERİ****1 Kısıtlanan ve yasaklanan madde sayısı**

26.02.2008 tarih ve 27092 sayılı “Bazı Tehlikeli Maddelerin, Müstahzarların Ve Eşyaların Üretimine, Piyasaya Arzına Ve Kullanımına İlişkin Kısıtlamalar Hakkında Yönetmelik”, Avrupa Birliği’nin 1907/2006/EC Sayılı Kimyasalların Kaydı Değerlendirilmesi, İzni ve Kısıtlaması (REACH) Tüzüğü’nün Türkiye’de uyumlaştırılması amacıyla hazırlanmıştır.

Ülkemizde insan sağlığı ve çevrenin korunmasını temin etmek için bazı tehlikeli maddelerin veya madde gruplarının kendi başına üretimi ve kullanımı, karışım içerisinde veya eşyada kullanımı ile bunların piyasaya arzına ilişkin idari ve teknik usul ve esaslar; Bazı Tehlikeli Maddelerin, Müstahzarların ve Eşyaların Üretimine, Piyasaya Arzına ve Kullanımına İlişkin Kısıtlamalar Hakkında Yönetmelik ile düzenlenmektedir. Yönetmelik ile hâlihazırda toplam 9 madde ve madde grubu kısıtlamaya tabidir. Yönetmelik değişikliği ile kısıtlama/yasaklama listesine alınacak olan 11 adet madde ve madde grupları Avrupa Birliği uyum çerçevesinde ve Bakanlığımızın belirlediği performans hedefleri doğrultusunda REACH Tüzüğü de esas alınarak hazırlanmıştır. Bu madde ve madde grupları, kurum kuruluşlardan gelen talepler doğrultusunda ilgili kurum, kuruluş ve sanayicilerle yapılan çalışmalar sonucu tespit edilmiştir.

Bu madde ve madde grupları, kurum kuruluşlardan gelen talepler doğrultusunda ilgili kurum, kuruluş ve sanayicilerle yapılan çalışmalar sonucu tespit edilmiştir. Yönetmelik Taslağı ilgili tüm kurum ve kuruluşların görüşleri doğrultusunda yayıma hazır hale getirilmiştir.

**2 Kalıcı Organik Kirletici stokları belirlenen il sayısı**

Kalıcı Organik Kirleticilere (KOK) ilişkin Stockholm Sözleşmesi’nin 6ncı Maddesi gereğince Ülkemizin sözleşmede yer alan kimyasal maddeler ve bunları içeren stokların belirlenmesine yönelik olarak stratejileri geliştirmesi gerekmektedir. Bu yükümlülüğün yerine getirilmesi amacıyla, 2015 yılı sonuna kadar 5 ilimizde KOK Stok belirleme çalışmaları gerçekleştirilmesi planlanmaktadır

**3 Kalıcı Organik Kirleticilere ve kimyasallara ilişkin sanayiciler için hazırlanan rehber doküman sayısı**

Stockholm Sözleşmesi’nin halkın bilgilendirilmesi, bilinçlendirilmesi ve eğitimi hakkındaki 10ncu Maddesi gereğince, Ülkemizdeki ilgili paydaşları (halk, STK’lar, Sanayiciler, Kamu Kurum/Kuruluş çalışanları, vb.) KOK’lar hakkında bilgilendirmek amacı ile bilinçlendirme malzemelerinin ulusal düzeyde geliştirilmesi gerekmektedir. Bu gerekliliğin yerine getirilmesi için 2015 yılı içinde “Ulusal Envanterin Oluşturulması”, “Sosyo-ekonomik Etki Analizi”, “Kasıtsız Üretilen KOK’lar”, “Ulusal Uygulama Planı Hazırlama”, “Çevresel En İyi Uygulamalar ve Teknikler” konusunda toplamda 5 adet rehber doküman hazırlanacaktır.

Kimyasalların kaydı, değerlendirilmesi, izni ve kısıtlanması hakkında taslak yönetmeliğin teknik kısımlarına ilişkin sanayicilere yol göstermesi amacıyla hazırlanan 13 adet rehberin 2015 yılında yayımlanması öngörülmektedir.

**4 Uluslararası yükümlülükler uyarınca hazırlanan rapor sayısı**

Stockholm Sözleşmesi'nin 15 inci maddesi "Her bir taraf, Taraflar Konferansına bu Sözleşmenin hükümlerini uygulamak için aldığı önlemler ve bu önlemlerin Sözleşmenin amaçlarını karşılamadaki etkinliği hakkında rapor verecektir." hükmü gereğince Ülkemizin belli aralıklarla Sözleşme Sekreteryası'na sözleşme çerçevesindeki mevcut durum ve kaydedilen gelişmeler hakkında raporlama yapması gerekmektedir. Bu yükümlülük doğrultusunda, "Ulusal Uygulama Planı"na ve "Kasıtsız Üretilen KOK'lar ve PCB"ye ilişkin olarak 2015 yılı sonuna kadar 2 adet raporlama yapılacaktır.



FAALİYET MALİYETLERİ TABLOSU	
İDARE ADI	27 ÇEVRE VE ŞEHİRCİLİK BAKANLIĞI
PERFORMANS HEDEFİ	2.3.2 (21) Kimyasallara ilişkin çalışmalar yapılarak, tehlikeli kimyasalların kontrolü sağlanacaktır.
FAALİYET ADI	34 Tehlikeli Kimyasalların Yönetimi, Mevzuat Güncellemesi ve Yasaklama / Kısıtlama Faaliyeti
SORUMLU HARCAMA BİRİMİ	27.01.31.00 ÇEVRE YÖNETİMİ GENEL MÜDÜRLÜĞÜ
Ekonomik Kod	2015
01	Personel Giderleri 661.860
02	SGK Devlet Primi Giderleri 85.725
03	Mal ve Hizmet Alım Giderleri 95.337
05	Cari Transferler
06	Sermaye Giderleri
07	Sermaye Transferleri 200.000
08	Borç Verme
Toplam Bütçe Kaynak İhtiyacı 1.042.922	
Bütçe Dışı Kaynak	Döner Sermaye
	Diğer Yurt İçi
	Yurt Dışı
Toplam Bütçe Dışı Kaynak İhtiyacı	
Toplam Kaynak İhtiyacı 1.042.922	

FAALİYET MALİYETLERİ TABLOSU	
İDARE ADI	27 ÇEVRE VE ŞEHİRCİLİK BAKANLIĞI
PERFORMANS HEDEFİ	2.3.2 (21) Kimyasallara ilişkin çalışmalar yapılarak, tehlikeli kimyasalların kontrolü sağlanacaktır.
FAALİYET ADI	35 Kalıcı Organik Kirleticiler Konusunda Mevzuat Uygulanması ve İzlenmesi Faaliyeti
SORUMLU HARCAMA BİRİMİ	27.01.31.00 ÇEVRE YÖNETİMİ GENEL MÜDÜRLÜĞÜ
Ekonomik Kod	2015
01	Personel Giderleri 588.320
02	SGK Devlet Primi Giderleri 76.200
03	Mal ve Hizmet Alım Giderleri 84.744
05	Cari Transferler
06	Sermaye Giderleri
07	Sermaye Transferleri 273.000
08	Borç Verme
Toplam Bütçe Kaynak İhtiyacı 1.022.264	
Bütçe Dışı Kaynak	Döner Sermaye
	Diğer Yurt İçi
	Yurt Dışı
Toplam Bütçe Dışı Kaynak İhtiyacı	
Toplam Kaynak İhtiyacı 1.022.264	

PERFORMANS HEDEFİ TABLOSU					
İDARE ADI	27	ÇEVRE VE ŞEHİRCİLİK BAKANLIĞI			
STRATEJİK AMAÇ	2	Çevre kirliliğini önlemek, çevre standartlarını yükseltmek, iklim değişikliği ile mücadele etmek ve tabiat varlıklarını koruyarak geliştirmek.			
STRATEJİK HEDEF	2.4	Plan dönemi sonuna kadar kara ve deniz kaynaklı kirleticilerin azaltılması için; kıyı tesislerine ilişkin acil müdahale planlarının %100'ü tamamlanacak, tüm kıyı illeri için deniz çöpleri eylem planları hazırlanacaktır.			
PERFORMANS HEDEFİ	2.4.1 (22)	Kara ve deniz kaynaklı kirleticilerin oranı azaltılarak deniz suyu kalitesinin artırılması sağlanacaktır.			
Performans Göstergeleri			2013	2014	2015
1	Onaylanmış kıyı tesisi planlarının oranı (%)		68	85	90
2	"Deniz Çöpleri İle Mücadele Eylem Planı" hazırlanan il sayısı		1	11	2
Faaliyetler			2015 Yılı Kaynak İhtiyacı (TL)		
			Bütçe	Bütçe Dışı	Toplam
36	Acil Müdahale Planlarının Hazırlanması ve Deniz Çöpleri Eylem Planlarının Oluşturulması Faaliyeti		3.123.896		3.123.896
GENEL TOPLAM			3.123.896		3.123.896

Deniz çevresinin kirlenmesini önlemek, azaltmak ve kontrol etmek, doğal kaynakların sürdürülebilir kullanımını sağlamak amacıyla ülkemizin taraf olduğu uluslararası sözleşmeler ve yürürlükteki ulusal mevzuat denizlerimizde izleme ve koruma çalışmaları yapılmaktadır. Acil durumlarda; gemilerden ve kıyıda veya kıyıya yakın bölgelerde denizlerin petrol ve diğer zararlı maddelerle kirlenmesine yol açabilecek faaliyetleri icra eden tesislerine 5312 sayılı “Deniz Çevresinin Petrol ve Diğer Zararlı Maddelerle Kirlenmesinde Acil Durumlarda Müdahale ve Zararların Tazmini Esaslarına Dair Kanun” ve Uygulama Yönetmeliği çerçevesinde risk değerlendirmesi ve acil müdahale planları hazırlanmakta ve onaylanmaktadır. Bu çerçevede ülke kapasitesinin geliştirilmesi ve hazırlıklı olma çalışmaları devam etmektedir.

Deniz dibinin atıklarla kaplanması, besin/beslenme yolu ile canlıların bünyesine tehlikeli maddelerin girmesi, deniz canlılarının bu atıklara (balıkçı ağları, vb.) dolanması ve plajların mekanik olarak temizlenmesi esnasında habitatların dağılması; deniz çöplerinin doğal yaşam üzerindeki başlıca olumsuz etkileri olarak özetlenebilir. Bu olumsuz etkileri sınırlandırmak ve ortadan kaldırmak üzere faaliyetler gerçekleştirilmektedir.

## **FAALİYETLER**

### **Acil Müdahale Planlarının Hazırlanması ve Deniz Çöpleri Eylem Planlarının Oluşturulması Faaliyeti**

Acil durumlarda; gemilerden ve kıyıda veya kıyıya yakın bölgelerde denizlerin petrol ve diğer zararlı maddelerle kirlenmesine yol açabilecek faaliyetleri icra eden tesislerine 5312 sayılı “Deniz Çevresinin Petrol ve Diğer Zararlı Maddelerle Kirlenmesinde Acil Durumlarda Müdahale ve Zararların Tazmini Esaslarına Dair Kanun” ve Uygulama Yönetmeliği çerçevesinde planlar hazırlanmakta ve onaylanmaktadır. Bu kapsamda 268 adet kıyı tesisinin Risk Değerlendirmesi ve Acil Müdahale Planı onaylanmıştır. Plan hazırlatma ve onaylama ile ülke kapasitesinin geliştirilmesi ve hazırlıklı olma çalışmaları devam etmektedir.

Acil Müdahale gerektiren bir olayın gerçekleşmesi sonucunda ortaya çıkacak atıkların geri kazanımı ve bertarafı ile kirlenen alanların rehabilitasyonuna yönelik planlamanın yapılması ve mevzuat çalışmalarının gerçekleştirilmesine yönelik olarak “ Gemi Kazaları Sonucu Oluşan Atıkların Atık Yönetim Planlarının Hazırlanması ve Kirlenen Alanların Rehabilitasyonu Projesi” 05.08.2013 tarihinde başlamıştır. Proje 2014 yılı sonu itibarı ile tamamlanmış olacaktır. Proje sonucunda ortaya çıkacak ve 2015 yılında ilgili kurum ve kuruluşlara yayımlanacak olan atık ve rehabilitasyon planları ile Ulusal, Bölgesel ve kıyı tesislerin acil planları ile entegrasyon sağlanmış olacaktır.

Deniz çöpleri, deniz dibinin atıklarla kaplanmasına, besin/beslenme yolu ile canlıların bünyesine tehlikeli maddelerin girmesine, deniz canlılarının bu atıklara (balıkçı ağları, vb.) dolanarak olumsuz olarak etkilenmesine sebep olmaktadır. Bu etkileri ortaya koymak ve deniz çöpleri ile mücadele etmek üzere “Deniz Çöpleri Stratejik Eylem Planının Hazırlanması ve Pilot Uygulama Yapılması Projesi “2013 yılı sonu itibarı ile tamamlanmıştır. Proje kapsamında taslak mevzuatın yanı sıra İstanbul için Deniz Çöpleri Stratejik Eylem Planı da hazırlanmıştır. Mevzuat çalışmaları devam etmekte olup, bu doğrultuda kıyı illerinin deniz

çöpleri ile mücadele eylem planlarının hazırlanması çalışmaları sürdürülecektir. Deniz çöplerinin önlenmesine yönelik eylem planının hazırlanması ve uygulamaya geçilmesi ile kıyı bölgelerinde yaşayan halk bilinçlendirilecektir.

Gemi kaynaklı atıkların gerek deniz çöpleri gerekse diğer atıklar ile oluşturabileceği kirlilikleri önlemek üzere, Denizlerin Gemiler Tarafından Kirletilmesinin Önlenmesi Hakkında Uluslar Arası Sözleşme (MARPOL 73/78) ve 2000/59 sayılı AB direktifi ile uyumlu olarak yayımlanan Gemilerden Atık Alınması ve Atıkların Kontrolü Yönetmeliği kapsamında çalışmalar yürütülmektedir. Bu çerçevede Bakanlığımız tarafından lisanslandırılan liman atık kabul tesisi sayısı 246'ya ulaşmıştır. Gemilerden Atık Alınması ve Atıkların Kontrolü Yönetmeliği çerçevesinde gemi atık alım hizmetinin etkin hale getirilmesi ve atık bildirimlerinin online yapılması maksadıyla gemi atık alım hizmeti veren tüm limanlarda gemi atık takip sistemi yaygınlaştırılacaktır.

## PERFORMANS GÖSTERGELERİ

### 1 Onaylanmış kıyı tesisi planlarının oranı (%)

Tüm Kıyı Tesislerinin Acil Müdahale Planlarının değerlendirilmesi faaliyeti dahilinde bir olaya etkin ve zamanında müdahale için planların oluşturulması gerekmektedir. Kıyı tesislerinin çevresel koşulları ve kapasitelerinde meydana gelen değişimler nedeniyle revize edilen planların onay işlemleri de devam edecektir.

### 2 "Deniz Çöpleri İle Mücadele Eylem Planı" hazırlanan il sayısı

Deniz Çöpleri Stratejik Eylem Planının Hazırlanması ve Pilot Uygulama Yapılması Projesi 2013 yılı sonu itibarı ile tamamlanmış olup, proje kapsamında Taslak mevzuatın yanı sıra İstanbul için Deniz Çöpleri Stratejik Eylem Planı da hazırlanmıştır. Mevzuat çalışmaları devam etmekte olup, bu doğrultuda kıyı illerinin deniz çöpleri ile mücadele eylem planlarının hazırlanması çalışmaları sürdürülecektir.

FAALİYET MALİYETLERİ TABLOSU	
İDARE ADI	27 ÇEVRE VE ŞEHİRCİLİK BAKANLIĞI
PERFORMANS HEDEFİ	2.4.1 (22) Kara ve deniz kaynaklı kirleticilerin oranının azaltılarak deniz suyu kalitesinin artırılması sağlanacaktır.
FAALİYET ADI	36 Acil Müdahale Planlarının Hazırlanması ve Deniz Çöpleri Eylem Planlarının Oluşturulması Faaliyeti
SORUMLU HARCAMA BİRİMİ	27.01.31.00 - ÇEVRE YÖNETİMİ GENEL MÜDÜRLÜĞÜ
Ekonomik Kod	2015
01	Personel Giderleri 882.480
02	SGK Devlet Primi Giderleri 114.300
03	Mal ve Hizmet Alım Giderleri 127.300
05	Cari Transferler
06	Sermaye Giderleri 2.000.000
07	Sermaye Transferleri
08	Borç Verme
Toplam Bütçe Kaynak İhtiyacı 3.123.896	
Bütçe Dışı Kaynak	Döner Sermaye
	Diğer Yurt İçi
	Yurt Dışı
Toplam Bütçe Dışı Kaynak İhtiyacı	
Toplam Kaynak İhtiyacı 3.123.896	

PERFORMANS HEDEFİ TABLOSU				
İDARE ADI	27	ÇEVRE VE ŞEHİRCİLİK BAKANLIĞI		
STRATEJİK AMAÇ	2	Çevre kirliliğini önlemek, çevre standartlarını yükseltmek, iklim değişikliği ile mücadele etmek ve tabiat varlıklarını koruyarak geliştirmek.		
STRATEJİK HEDEF	2.5	ÇED, çevre izin ve lisans başvuru süreçlerinin tümü elektronik ortamda gerçekleştirilecek, stratejik çevresel değerlendirme uygulamaları ülke genelinde tüm sektörlerle yaygınlaştırılacaktır.		
PERFORMANS HEDEFİ	2.5.1 (23)	İlgili kurumlarla SÇD uygulama kapasitesini geliştirmek üzere çalışmalar yapılacaktır.		
Performans Göstergeleri		2013	2014	2015
1	Yayımlanan sektörel rehber sayısı	1	1	6
2	SÇD pilot uygulaması yapılan sektör sayısı	0	11	6
3	SÇD kapasitesi geliştirme çalışması sayısı	-	-	15
Faaliyetler		2015 Yılı Kaynak İhtiyacı (TL)		
		Bütçe	Bütçe Dışı	Toplam
37	Stratejik Çevresel Değerlendirme Kapasitesinin Geliştirilmesi ve Uygulanması Faaliyeti	2.535.892		2.535.892
GENEL TOPLAM		2.535.892		2.535.892

644 sayılı Çevre ve Şehircilik Bakanlığı Teşkilat ve Görevleri Hakkında Kanun Hakkında Kararnamenin 9 uncu maddesinin 1 inci fıkrası ve 29.8.1983 tarihli ve 2872 sayılı Çevre Kanunu'nun 2nci ve 10 uncu maddeleri uyarınca ve AB Müktesebatına uyum gerekliliklerinin yerine getirilmesi doğrultusunda, plan ve programların çevre üzerindeki olası olumsuz etkilerinin değerlendirilmesi ve bu etkilerin en aza indirgenmesi için Stratejik Çevresel Değerlendirme Yönetmelik Taslağı Bakanlığımızca hazırlanmıştır.

Taslak Yönetmelik kapsamında tarım, ormancılık, balıkçılık, enerji, sanayi, taşımacılık, atık yönetimi, su yönetimi, telekomünikasyon, turizm, kent ve kırsal planlaması ya da arazi kullanımı sektörleri, SÇD uygulanacak plan ve programlara dair sektörler arasında yer almaktadır. 2014-2016 yılları arasında yürütülmesi planlanan "Stratejik Çevresel Değerlendirme Yönetmeliği'nin Uygulanması Teknik Yardım Projesi" (Avrupa Birliği Katılım Öncesi Mali Yardım Aracı-IPA- I. Bileşeni) ile farklı sektörde de (enerji, sanayi, tarım, su yönetimi) pilot projeler gerçekleştirilerek uygulamaya yönelik sektörel rehberler hazırlanacak ve kurumsal kapasite geliştirme faaliyetleri düzenlenecektir.

2017 yılının sonuna kadar tüm sektörler (11 sektör) için hazırlanan plan ve programlara çevresel unsurların entegre edilmesi amacıyla uygulamaya ilişkin tecrübe kazanılması, yetkili kurumların kurumsal kapasitesinin güçlendirilmesi ve kurumsal yapılandırma çalışmalarının tamamlanması hedeflenmektedir. Bu çerçevede, söz konusu kurumsal kapasite geliştirme projesinin tamamlanmasını müteakip Taslak Yönetmeliğin tüm sektörlerde uygulamaya geçmesi hedeflenmektedir.

## **FAALİYETLER**

### **Stratejik Çevresel Değerlendirme Kapasitesinin Geliştirilmesi ve Uygulanması Faaliyeti**

2001/42 sayılı Avrupa Birliği SÇD Direktifi ve Taslak SÇD Yönetmeliği kapsamında tarım, ormancılık, balıkçılık, enerji, endüstri, taşımacılık, atık yönetimi, su yönetimi, telekomünikasyon, turizm, kent ve kırsal planlaması ya da arazi kullanımı sektörleri SÇD uygulanacak plan ve programlara dair sektörler arasında yer almaktadır. 2003 yılından bugüne kadar yürütülen iki farklı proje ile iki sektörde detaylı SÇD uygulamasına yönelik çalışmalar yapılmıştır. Diğer sektörlerde deneyim ve uzmanlık kazanılması ve etkin uygulamanın sağlanabilmesi ve yol gösterici olması açısından sektörel rehberlerin hazırlanmasına ihtiyaç duyulmaktadır.

SÇD'nin etkin uygulanmasını sağlamak üzere Bakanlığımız, SÇD uygulayıcı yetkili kurumlar, üniversiteler ve STK'lara yönelik kapasite geliştirme çalışmalarının gerçekleştirilmesi gerekmektedir. Bu çerçevede 2014-2016 yıllarında da bir dizi eğitim, çalıştay ve seminer düzenlenmesi öngörülmektedir. Belirlenen sektörlerde ilgili paydaşların da katılımıyla pilot çalışmalar, örnek uygulamalar gerçekleştirilecektir.



**PERFORMANS GÖSTERGELERİ****1 Yayınlanan sektörel rehber sayısı**

SÇD Direktifi kapsamında yer alan farklı sektörler (su yönetim, enerji, kentsel ve bölgesel planlama, tarım, turizm vb.) için SÇD uygulamalarına yol gösterici nitelikte hazırlanan sektörel rehberleri ifade etmektedir.

**2 SÇD pilot uygulaması yapılan sektör sayısı**

Pilot uygulaması yapılan SÇD Direktifi kapsamında yer alan sektör (su yönetim, enerji, kentsel ve bölgesel planlama, tarım, turizm vb.) sayısını ifade etmektedir.

**3 SÇD kapasitesi geliştirme çalışması sayısı**

SÇD Yönetmeliğinin Uygulanması Projesi kapsamında, SÇD kapasitesinin ülke genelinde geliştirilmesine ve farkındalığın arttırılmasına yönelik gerçekleştirilecek toplantı sayısını ifade etmektedir.

FAALİYET MALİYETLERİ TABLOSU	
İDARE ADI	27 ÇEVRE VE ŞEHİRCİLİK BAKANLIĞI
PERFORMANS HEDEFİ	2.5.1 İlgili kurumlarla SÇD uygulama kapasitesini geliştirmek üzere çalışmalar yapılacaktır. (23)
FAALİYET ADI	37 Stratejik Çevresel Değerlendirme Kapasitesinin Geliştirilmesi ve Uygulanması Faaliyeti
SORUMLU HARCAMA BİRİMİ	27.01.32.00 ÇEVRESEL ETKİ DEĞERLENDİRMESİ İZİN VE DENETİM GENEL MÜDÜRLÜĞÜ
Ekonomik Kod	2015
01	Personel Giderleri 1.262.228
02	SGK Devlet Primi Giderleri 225.236
03	Mal ve Hizmet Alım Giderleri 901.428
05	Cari Transferler
06	Sermaye Giderleri
07	Sermaye Transferleri 147.000
08	Borç Verme
Toplam Bütçe Kaynak İhtiyacı	2.535.892
Bütçe Dışı Kaynak	Döner Sermaye
	Diğer Yurt İçi
	Yurt Dışı
Toplam Bütçe Dışı Kaynak İhtiyacı	
Toplam Kaynak İhtiyacı	2.535.892

PERFORMANS HEDEFİ TABLOSU				
İDARE ADI	27	ÇEVRE VE ŞEHİRCİLİK BAKANLIĞI		
STRATEJİK AMAÇ	2	Çevre kirliliğini önlemek, çevre standartlarını yükseltmek, iklim değişikliği ile mücadele etmek ve tabiat varlıklarını koruyarak geliştirmek.		
STRATEJİK HEDEF	2.5	ÇED, çevre izin ve lisans başvuru süreçlerinin tümü elektronik ortamda gerçekleştirilecek, stratejik çevresel değerlendirme uygulamaları ülke genelinde tüm sektörlere yaygınlaştırılacaktır.		
PERFORMANS HEDEFİ	2.5.2 (24)	ÇED sürecinin elektronik ortamda gerçekleştirilmesine devam etmesi sağlanacaktır.		
Performans Göstergeleri		2013	2014	2015
1	Elektronik ortamda yeterlik belgesi almış kuruluş sayısı	246	245	260
2	Elektronik ortamda verilen çevre görevlisi belgesi sayısı	12.533	10.500	13.000
3	Elektronik ortamda verilen çevre danışmanlık yeterlik belgesi sayısı	736	650	700
Faaliyetler		2015 Yılı Kaynak İhtiyacı (TL)		
		Bütçe	Bütçe Dışı	Toplam
38	ÇED Sürecinin Elektronik Ortamda Gerçekleştirilmesi Faaliyeti	2.489.306		2.489.306
GENEL TOPLAM		2.489.306		2.489.306

İlk ÇED Yönetmeliği'nin yayımlandığı 07.02.1993 tarihinden itibaren verilmiş olan "ÇED Olumlu", "ÇED Gerekli Değildir" kararlarına ilişkin verilerin tamamının; ÇED sürecinin elektronik ortamda gerçekleştirilmesini sağlayan 01.11.2013 tarihinde işletmeye alınan e-ÇED sistemi ile entegrasyonu sağlanmıştır. ÇED Yeterlik Tebliği ile ÇED Başvuru Dosyası, ÇED Raporu ve Proje Tanıtım Dosyası hazırlayacak kurum/kuruluşlara yeterlik belgesi verilmesine ilişkin usul ve esaslar düzenlenmekte olup, hazırlanacak olan ÇED raporlarında veya proje tanıtım dosyalarında belirli bir standart sağlanabilmesi ve bu hizmetin etkin, verimli ve hızlı bir şekilde gerçekleştirilmesi hedeflenmektedir.

Çevre yeterlik hizmetlerinin bütüncül bakışla ele alınması ve ulusal düzeyde verilecek hizmetlerin etkinliğinin ve kalitesinin artırılması büyük önem arz etmektedir. Çevre İzin ve Lisans Yönetmeliği kapsamında çalışacak çevre görevlilerinin, çevre danışmanlık firmalarının ve çevre yönetim birimlerine ilişkin hizmetin ve gerekli denetimlerin etkin, verimli ve hızlı bir şekilde gerçekleştirilmesini sağlayacak usul ve esasların belirlendiği "Çevre Görevlisi, Çevre Yönetim Birimi ve Çevre Danışmanlık Firmaları Hakkında Yönetmelik" 21.11.2013 tarih ve 28828 sayılı Resmi Gazetede yayımlanmıştır.

## FAALİYETLER

### ÇED Sürecinin Elektronik Ortamda Gerçekleştirilmesi Faaliyeti

ÇED sürecinin elektronik ortamda gerçekleştirilmesinin sağlanmasıyla ilgili kurum, kuruluş ve halkın katkıları ile ÇED sürecinin şeffaflığı ve kamuoyunun bilgilendirilmesi sağlanmaktadır.

ÇED Yeterlik tebliği ile ÇED Başvuru Dosyası, ÇED Raporu ve Proje Tanıtım Dosyası hazırlayacak kurum/kuruluşlarda aranacak şartlar, Yeterlik Komisyonunun oluşumu, Yeterlik Belgesi başvurularının değerlendirilmesi, Yeterlik Belgesinin verilmesi, vize edilmesi, askıya alınması, iptali ile ilgili usul ve esaslar belirlenmiştir.

2014 Yılında bu usul ve esaslar çerçevesinde etkin, verimli ve hızlı bir şekilde hizmet verilecek olup, bu işlemlerin elektronik ortamda daha da hızlı ve verimli verilebilmesi için altyapı çalışmaları gerçekleştirilecektir. "Çevre Görevlisi, Çevre Yönetimi Birimi ve Çevre Danışmanlık Firmaları Hakkında Yönetmelik" ile Çevre İzin ve Lisans Yönetmeliği'nin Ek-1 ve Ek-2 Listesinde yer alan faaliyetlere ilişkin iş ve işlemlerini elektronik ortamda onaylama ve takibi işlemleri gerçekleştirilecektir.

**PERFORMANS GÖSTERGELERİ****1 Elektronik ortamda yeterlik belgesi almış kuruluş sayısı**

ÇED Yeterlik Tebliği gereğince verilmekte olan ÇED Yeterlik Belgesi iş ve işlemleri e-ÇED üzerinden elektronik ortamda yapılmaya başlanmış, vize sürelerinin uzatılması, yeni başvuruların değerlendirilmesi ve personel değişikliği iş ve işlemleri hızlanmıştır. e-ÇED üzerinden kullanılan yazılımla 2013 yılı sonu itibarıyla 175 adet firma elektronik ortamda yeterlik almıştır. Yeterlik ile ilgili ayrı bir yazılım hazırlanmakta olup, tamamlanma aşamasına gelmiştir. 2014 yılı içerisinde yeterlik ile ilgili bütün iş ve işlemler elektronik ortamda yapılacaktır. 2017 yılına kadar bütün işlemlerin tamamlanması hedeflenmektedir. Rakamları yapılan başvuru sayısı belirlendiğinden zamanla değişimlerin olması muhtemeldir. Müracaat sayısı kadar belge, işlem görecektir olup bu sayı Bakanlığımızın inisiyatifi dışındadır.

**2 Elektronik ortamda verilen Çevre Görevlisi Belgesi sayısı**

Elektronik ortamda verilen Çevre Görevlisi Belgesi sayısı izlenmektedir.

**3 Elektronik ortamda verilen Çevre Danışmanlık Yeterlik Belgesi sayısı**

Elektronik ortamda verilen Çevre Danışmanlık Yeterlik Belgesi sayısı izlenecektir.

FAALİYET MALİYETLERİ TABLOSU	
İDARE ADI	27 ÇEVRE VE ŞEHİRCİLİK BAKANLIĞI
PERFORMANS HEDEFİ	2.5.2 ÇED sürecinin elektronik ortamda (24) gerçekleştirilmesine devam etmesi sağlanacaktır.
FAALİYET ADI	38 ÇED Sürecinin Elektronik Ortamda Gerçekleştirilmesi Faaliyeti
SORUMLU HARCAMA BİRİMİ	27.01.32.00 ÇEVRESEL ETKİ DEĞERLENDİRMESİ İZİN VE DENETİM GENEL MÜDÜRLÜĞÜ
Ekonomik Kod	2015
01	Personel Giderleri 1.204.854
02	SGK Devlet Primi Giderleri 214.854
03	Mal ve Hizmet Alım Giderleri 860.454
05	Cari Transferler
06	Sermaye Giderleri 209.000
07	Sermaye Transferleri
08	Borç Verme
Toplam Bütçe Kaynak İhtiyacı 2.489.306	
Bütçe Dışı Kaynak	Döner Sermaye
	Diğer Yurt İçi
	Yurt Dışı
Toplam Bütçe Dışı Kaynak İhtiyacı	
Toplam Kaynak İhtiyacı 2.489.306	

PERFORMANS HEDEFİ TABLOSU				
İDARE ADI	27	ÇEVRE VE ŞEHİRCİLİK BAKANLIĞI		
STRATEJİK AMAÇ	2	Çevre kirliliğini önlemek, çevre standartlarını yükseltmek, iklim değişikliği ile mücadele etmek ve tabiat varlıklarını koruyarak geliştirmek.		
STRATEJİK HEDEF	2.5	ÇED, çevre izin ve lisans başvuru süreçlerinin tümü elektronik ortamda gerçekleştirilecek, stratejik çevresel değerlendirme uygulamaları ülke genelinde tüm sektörlerle yaygınlaştırılacaktır.		
PERFORMANS HEDEFİ	2.5.3 (25)	Çevreye kirlenici etkisi olan işletmelere geçici faaliyet belgesi, çevre izni ve lisansı verilecek, ulusal çevresel etiketleme sistemi kurulacak ve tanıtımı yapılacak, çevresel yönetim sistemlerinin altyapısı oluşturulacaktır.		
Performans Göstergeleri		2013	2014	2015
1	Geçici faaliyet belgesi verilen işletme sayısı	4030	5625	6188
2	Çevre izni ve lisansı verilen işletme sayısı	3342	4950	5445
Faaliyetler		2015 Yılı Kaynak İhtiyacı (TL)		
		Bütçe	Bütçe Dışı	Toplam
39	İşletmelere Çevre İzni ve Lisansı Belgesi ile Geçici Faaliyet Belgesi verilmesi; Ulusal Çevresel Etiket Sisteminin Kurulması ve Tanıtımı; Çevresel Yönetim Sistemlerinin Kurulmasına Yönelik Altyapı Oluşturulması Faaliyeti	2.714.650		2.714.650
GENEL TOPLAM		2.714.650		2.714.650

Çevre Kanunu'nun ilgili maddeleri uyarınca, olumsuz çevresel etkileri bulunan işletmelerin faaliyette bulunabilmeleri için öngörülen izinleri; atıkların geri kazanımı, geri dönüşümü ve bertarafına ilişkin iş ve işlemlerle iştigal eden tüm işletmelerin ise lisans almaları gerekmekte olup, bu Kanunun uygulanmasını sağlamak üzere alınması gereken izinler ve bu izinlerin tâbi olacağı usul ve esasların Bakanlığımızca çıkarılacak yönetmeliklerle belirleneceği karara bağlanmıştır. Bu kapsamda 29.04.2009 tarihli ve 27214 sayılı Resmi Gazete 'de yayımlanan ve 01.04.2010 tarihi itibariyle yürürlüğe giren mülga Çevre Kanunu'nca Alınması Gereken İzin ve Lisanslar Hakkında Yönetmelik (ÇKAGİLHY) ile çevreye kirletici etkisi olan tüm sanayi tesisleri için bütüncül izin sistemine geçilmiştir ve bu sistemi uygulama yükümlülüğü Bakanlığımıza verilmiştir. Söz konusu Yönetmelik revize edilmiş olup, 01.11.2014 tarihinde Çevre İzin ve Lisans Yönetmeliği yürürlüğe girmiştir. Tesis/işletmeler kirletici vasıflarına göre Yönetmeliğin Ek-I ve Ek-II listelerinde tanımlanmıştır. Yönetmeliğin Ek-I listesinde 10 ana başlık altında 58 tesis/faaliyet, Ek-II listesinde ise 10 ana başlık altında 144 tesis/faaliyet bulunmaktadır.

Yönetmeliğin Ek-I listesinde yer alan faaliyetler için inceleme ve onaylama sürecinde yetkili mercii Çevre ve Şehircilik Bakanlığı, Ek-II tesisleri/faaliyetleri için ise Çevre ve Şehircilik İl Müdürlükleridir.

Birden fazla tesisi olan işletmelerin çevre izni veya çevre izin ve lisansı işlemleri, işletme adına ve işletmede aynı adreste yer alan entegre tesislerin tümü birlikte değerlendirilerek yürütülmekte ve sonuçlandırılmaktadır. Bir işletme içinde EK-1 ve EK-2 listesine tabi faaliyet veya tesislerin birlikte bulunması halinde söz konusu müracaat Bakanlık tarafından değerlendirilmektedir. İzin ve Lisans süreci en fazla 1 yıllık bir süre dâhilinde olumlu ya da olumsuz sonuçlandırılması gereken bir süreçtir. Bu süreç iki aşamalı olup, ilk aşama tesis/işletmeler için 1 yıl süreli Geçici Faaliyet Belgesinin alınması, ikinci aşama ise Çevre İzin/Çevre İzin ve Lisans Belgesinin alınmasıdır. Tüm tesisler için Çevre İzin veya Çevre İzin ve Lisans Belgesinin alınabilmesi için öncelikle Geçici Faaliyet Belgesinin alınması zorunludur.

AB'de bölgesel olarak uygulamada olan Çevresel Etiketleme Sistemi ile Çevresel Yönetim Sistemleri, AB üyesi ülkeler de dâhil olmak üzere, gelişmiş ve gelişmekte olan birçok ülke tarafından uluslararası standartlar dikkate alınarak ülkesel bazda uygulamaya konmuştur. Yeşil kamu alımları gibi uygulamalarda önemli bir yer tutan bu sistemler, uygulayan ülkelere ticarete de dikkate alınmaya başlanmış ve çevresel yönetim sistemi belgesi olan işletmeler ile çevresel etiket sahibi olan ürünlerin ticaret hacmi artış göstermiştir. Yeşil kamu alımlarına ilişkin çalışmalar ülkemizde de başlatılmıştır.

AB adaylık sürecinde, 2008/14481 sayılı Bakanlar Kurulu Kararı ile kabul edilen ve 31 Aralık 2008 tarih ve 27097 (5. Mükerrer) Resmi Gazetede yayınlanan "Avrupa Birliği Müktesebatının Üstlenilmesine İlişkin Türkiye Ulusal Programının Uygulanması, Koordinasyonu Ve İzlenmesine Dair Karar" gereği; 1980/2000 sayılı AB Parlamentosu ve Konseyi Tüzüğünü yürürlükten kaldıran AB Eko-etiket Hakkında 66/2010 sayılı AB Parlamentosu ve Konseyi Tüzüğüne uyum sağlamak amacıyla Eko-etiket Yönetmeliğini yürürlüğe koyma ve uygulama görevi ile Eko-Yönetim ve Denetim (EMAS) Programına Kuruluşların Gönüllü Katılımına ilişkin düzenlemeler hakkında 761/2001 Sayılı AB Parlamentosu ve Konseyi Tüzüğüne uyum çalışmalarını yürütme görevi Çevre ve Şehircilik



Bakanlığına verilmiştir. Ulusal Program ve Müktesebat Uyum Programı dikkate alındığında bu sistemlere ilişkin gerekli çalışmaların 2015 yılına kadar yapılması öngörülmüştür.

2023 Türkiye İhracat Stratejisi ve Eylem Planı, 13.06.2012 tarihli ve 28322 sayılı Resmi Gazete 'de yayımlanarak, 6.6.2012 tarihli ve 2012/8 sayılı Yüksek Planlama Kurulu Kararı olarak yürürlüğe girmiştir.

## FAALİYETLER

### **İşletmelere Çevre İzin ve Lisansı Belgesi ile Geçici Faaliyet Belgesi verilmesi; Ulusal Çevresel Etiket Sisteminin Kurulması ve Tanıtımı; Çevresel Yönetim Sistemlerinin Kurulmasına Yönelik Altyapı Oluşturulması Faaliyeti**

29.04.2009 tarihli ve 27214 sayılı Resmi Gazete 'de yayımlanan ve 01.04.2010 tarihi itibarıyla yürürlüğe giren Çevre İzin ve Lisans Yönetmeliği ile çevreye kirletici etkisi olan tüm sanayi tesisleri için bütüncül izin sistemine geçilmiştir ve bu sistemi uygulama yükümlülüğü Bakanlığımıza verilmiştir. Söz konusu Yönetmelik revize edilmiş olup, 01.11.2014 tarihinde Çevre İzin ve Lisans Yönetmeliği yürürlüğe girmiştir. İzin ve Lisans süreci en fazla 1 yıllık bir süre dahilinde olumlu ya da olumsuz sonuçlandırılması gereken bir süreçtir. Bu süreç iki aşamalı olup, ilk aşama tesis/işletmeler için 1 yıl süreli Geçici Faaliyet Belgesinin alınması, ikinci aşama ise Çevre İzin/Çevre İzin ve Lisans Belgesinin alınmasıdır. Tüm tesisler için Çevre İzin veya Çevre İzin ve Lisans Belgesinin alınabilmesi için öncelikle Geçici Faaliyet Belgesinin alınması zorunludur.

Uluslararası kabul gören ve aynı zamanda AB'nin ilgili mevzuatına uyumlu Çevresel Etiket Sistemi ve Çevresel Yönetim Sistemlerini kurmak üzere, Uluslararası Standart Organizasyonunca (ISO) belirlenmiş standartlara uygun olarak, AB'nin "AB Eko-etiketi Hakkında 66/2010 sayılı AB Parlamentosu ve Konseyi Tüzüğü" ile "Eko-Yönetim ve Denetim (EMAS) Programına Kuruluşların Gönüllü Katılımına ilişkin düzenlemeler hakkında 761/2001 Sayılı AB Parlamentosu ve Konseyi Tüzüğü" dikkate alınarak; Ulusal Çevresel Etiket Sistemimiz ile Çevresel Yönetim Sistemlerinin kurulması ve tanıtımı hakkında alt yapı oluşturulacaktır. Ulusal Çevresel Etiket Sistemi alt yapısına ilişkin olarak 2013-2014 yıllarını kapsayan "Çevresel Etiket Alt yapısı ( ÇETAY ) Projesi" Genel Bütçe kaynaklı olarak başlatılmış olup, hizmet alımı şeklinde yürütülmektedir.

## PERFORMANS GÖSTERGELERİ

### **1 Geçici faaliyet belgesi verilen işletme sayısı**

İşletmelere Çevre İzin ve Lisans Belgesinin verilebilmesi için ilk aşamada, 1 yıl süreli Geçici Faaliyet Belgesi verilmektedir.

### **2 Çevre izni ve lisansı verilen işletme sayısı**

Geçici Faaliyet Belgesi alan işletmelere faaliyetlerine devam edebilmeleri için 5 yıl süreli Çevre İzin ve Lisansı Belgesi verilmektedir.

FAALİYET MALİYETLERİ TABLOSU	
İDARE ADI	27 ÇEVRE VE ŞEHİRCİLİK BAKANLIĞI
PERFORMANS HEDEFİ	2.5.3 (25) Çevreye kirletici etkisi olan işletmelere geçici faaliyet belgesi, çevre izni ve lisansı verilecek, ulusal çevresel etiketleme sistemi kurulacak ve tanıtımı yapılacak, çevresel yönetim sistemlerinin altyapısı oluşturulacaktır.
FAALİYET ADI	39 İşletmelere Çevre İzni ve Lisansı Belgesi ile Geçici Faaliyet Belgesi verilmesi; Ulusal Çevresel Etiket Sisteminin Kurulması ve Tanıtımı; Çevresel Yönetim Sistemlerinin Kurulmasına Yönelik Altyapı Oluşturulması Faaliyeti
SORUMLU HARCAMA BİRİMİ	27.01.32.00 ÇEVRESEL ETKİ DEĞERLENDİRMESİ İZİN VE DENETİM GENEL MÜDÜRLÜĞÜ
Ekonomik Kod	2015
01	Personel Giderleri 1.434.350
02	SGK Devlet Primi Giderleri 255.950
03	Mal ve Hizmet Alım Giderleri 1.024.350
05	Cari Transferler
06	Sermaye Giderleri
07	Sermaye Transferleri
08	Borç Verme
Toplam Bütçe Kaynak İhtiyacı 2.714.650	
Bütçe Dışı Kaynak	Döner Sermaye
	Diğer Yurt İçi
	Yurt Dışı
Toplam Bütçe Dışı Kaynak İhtiyacı	
Toplam Kaynak İhtiyacı 2.714.650	

PERFORMANS HEDEFİ TABLOSU				
İDARE ADI	27	ÇEVRE VE ŞEHİRCİLİK BAKANLIĞI		
STRATEJİK AMAÇ	2	Çevre kirliliğini önlemek, çevre standartlarını yükseltmek, iklim değişikliği ile mücadele etmek ve tabiat varlıklarını koruyarak geliştirmek.		
STRATEJİK HEDEF	2.6	E-denetim sistemi ile etkin çevre denetimi ve yaptırımı sağlanacaktır.		
PERFORMANS HEDEFİ	2.6.1 (26)	Çevre denetimi yapan personelin eğitimlerle bilgilendirilmesi ve bu personelle tesis ve faaliyetlerin etkin çevre denetimlerinin gerçekleştirilmesi sağlanacaktır.		
Performans Göstergeleri		2013	2014	2015
1	Planlı birleşik çevre denetimi sayısı	-	-	1331
2	Bilgilendirme toplantısı yapılan sanayi odası sayısı	-	-	2
3	Risk değerlendirme yöntemi ile denetim planlanması yapan İl Müdürlüğü sayısı (kümülatif)	-	-	5
Faaliyetler		2015 Yılı Kaynak İhtiyacı (TL)		
		Bütçe	Bütçe Dışı	Toplam
40	ÇED, İzleme ve Çevre Denetimlerinin Yapılması, Planlanması ve Eğitim Faaliyeti	4.171.720		4.171.720
GENEL TOPLAM		4.171.720		4.171.720

Sanayinin gelişmesiyle birlikte tüm dünyada çevre sorunları ortaya çıkmış ve doğal kaynaklar konusunda sıkıntılar yaşanmaya başlanmıştır. Bu nedenle, daha temiz üretim yöntemlerinin kullanılması, atıkların azaltılması, atıkların ve yan ürünlerin yeniden üretimde kullanılması gibi konular gündeme gelmiştir. Bu çerçevede, çevre mevzuatının daha etkin uygulanması için sanayi tesislerinin mevzuata uygunluğunun tespiti amacıyla yapılan çevre denetimleri oldukça önemlidir.

Bakanlığımız 2005 yılından bu yana, Avrupa Birliği üyesi ülkelerdeki çevre denetçilerini bir araya getiren denetçi ağı (IMPEL) faaliyetlerini yakından takip etmektedir. Bu kapsamda gerçekleştirilen eğitim ve projelerde elde edilen bilgi ve deneyimlerin paylaşımı, ulusal düzeyde gerçekleştirilen eğitimlerle sağlanmıştır.

Ayrıca 2012 yılında Bakanlığımızca başlatılan İdari Yaptırımların Takibi Projesi ile tüm çevre denetimlerinin ve idari yaptırımların dijital ve web destekli ortamda yürütülmesi ve takip edilmesi sağlanacaktır. Bu proje uygulamaya geçtiğinde çevre denetim verilerinin etkin olarak toplanması ve değerlendirilmesi sağlanacak ve denetimlerin verimliliği arttırılacaktır.

Çevre denetçileri için yürütülen eğitimler, toplantılar ve projeler, denetim faaliyetlerinin genel değerlendirmesini yapmak için en etkili yöntemdir. Bunun yanı sıra çevre denetimlerinin planlanarak belirli bir plan dâhilinde gerçekleştirilmesi ve bu plan dâhilinde belirli amaç, hedef ve strateji gözetilmek suretiyle denetimlerin gerçekleştirilmesi gerekmektedir. Denetim planı aynı zamanda denetim sonuçlarının performansını değerlendirerek hedeflere ne ölçüde ulaşıldığını ortaya koyacaktır. Denetimlerin etkin olarak planlanması için geliştirilen risk değerlendirmesi yöntemi ile denetimlerin planlanması sağlanacaktır. Planlı birleşik çevre denetimlerinin yanı sıra, yıl içinde şikâyet, kaza vb. durumlarda ortam bazlı denetimlere ve ÇED izleme faaliyetlerine devam edilecektir.

96/82/EC sayılı Tehlikeli Maddeleri İçeren Büyük Kaza Risklerinin Kontrolüne İlişkin Direktif'in (Seveso II Direktifi") uyumlaştırılmasıyla hazırlanan Büyük Endüstriyel Kazaların Kontrolü Hakkında Yönetmelik 18 Ağustos 2010 tarihinde yayımlanmış olup, 2012 yılında yürürlüğe girmesi planlanmıştır. Ancak, 31/7/2012 tarihli Resmi Gazete ile yapılan değişiklik sonucu, Yönetmeliğin yürürlük tarihi 1/1/2014'e ertelenmiştir. Ancak Çalışma ve Sosyal Güvenlik Bakanlığı tarafından yayımlanmış olan 30/6/2012 tarihli ve 6331 sayılı Kanun ile Yönetmeliğin yeniden düzenlenmesi gerekliliği ortaya çıkmış, Bakanlığımız ve Çalışma ve Sosyal Güvenlik Bakanlığı ile müştereken hazırlanan "Büyük Endüstriyel Kazaların Önlenmesi ve Etkilerinin Azaltılması Hakkında Yönetmelik" 30/12/2013 tarihli ve 28867 sayılı Resmi Gazete'de yayımlanmıştır. Söz konusu Yönetmelik'in Bildirim maddesi hariç diğer maddeleri için yürürlük tarihi 1/1/2016'ya ötelenmiş, Harici Acil Durum Planları hazırlanması görevi de bu Yönetmelikle İl Afet ve Acil Durum Müdürlüklerine verilmiştir. Harici Acil Durum Planlarının hazırlanması için yürürlük tarihi ise 1/1/2017'dir. Kuruluşların Yönetmelik kapsamındaki diğer sorumluluklarını yerine getirmeleri ve Bakanlığımızca denetimlere başlanması 1/1/2016 tarihinden itibaren gerçekleştirilecektir. Bunlara ilave olarak Avrupa Birliği'nde Seveso III

Direktifi'ne geçildiğinden ülkemizde de uyum çalışmalarına başlanmıştır. 2015'in ilk yarısında Yönetmeliğin revize edilmesi ve 2015 yılı içerisinde Yönetmeliğe bağlı tüm tebliğlerin çıkarılması planlanmaktadır.

Büyük Endüstriyel Kazalar konusunda; Türkiye'de Seveso II Direktifini uygulayan merkezi ve yerel otoritelerin kurumsal ve idari kapasitelerinin güçlendirilmesi amacıyla Katılım Öncesi Yardım Aracı (IPA) 2009 I. Bileşeni kapsamında yürütülen "Seveso II Direktifinin Uygulama Kapasitesinin Arttırılması için Teknik Yardım Projesi" 16 Kasım 2012 tarihinde başlamıştır. 2014 yılı Kasım ayında tamamlanacak olan proje kapsamında eğitim, pilot bölge çalışmaları, AB ülkelerine çalışma ziyaretleri, BEKRA Bildirim Sisteminin bakımı ve halkın bilgilendirilmesi gibi faaliyetler gerçekleştirilmektedir. Projenin en temel amacı Bakanlığımız Merkez ve Taşra Teşkilatı bünyesinde görev yapmakta olan personel ile denetim görevlilerine büyük endüstriyel kaza riskleri konusunda yeterli kalitede ve düzeyde eğitim verilmesidir.

Çevre kirliliğinin önlenmesi için planlı birleşik çevre denetimi sayısı yılda %10 artırılabacaktır. Taşra teşkilatı ve yetki devri yapılmış kurumlar tarafından piyasa gözetimi ve denetimi yapılmaya devam edecektir. Gerçekleştirilecek eğitim ve projelerle, bilgi ve deneyim paylaşımı ile etkin çevre denetimi ve yaptırımının sağlanması hedeflenmektedir.

## FAALİYETLER

### ÇED, İzleme ve Çevre Denetimlerinin Yapılması, Planlanması ve Eğitim Faaliyeti

Sanayinin gelişmesiyle birlikte tüm dünyada çevre sorunları ortaya çıkmış ve doğal kaynaklar konusunda sıkıntılar yaşanmaya başlanmıştır. Bu nedenle, daha temiz üretim yöntemlerinin kullanılması, atıkların azaltılması, atıkların ve yan ürünlerin yeniden üretimde kullanılması gibi konular gündeme gelmiştir. Bu çerçevede, çevre mevzuatının daha etkin uygulanması için sanayi tesislerinin mevzuata uygunluğunun tespiti amacıyla yapılan çevre denetimleri oldukça önemlidir.

Bakanlığımız 2005 yılından bu yana, Avrupa Birliği üyesi ülkelerdeki çevre denetçilerini bir araya getiren denetçi ağı (IMPEL) faaliyetlerini yakından takip etmektedir. Bu kapsamda gerçekleştirilen eğitim ve projelerde elde edilen bilgi ve deneyimlerin paylaşımı, ulusal düzeyde gerçekleştirilen eğitimlerle sağlanmıştır.

Ayrıca 2012 yılında Bakanlığımızca başlatılan İdari Yaptırımların Takibi Projesi ile tüm çevre denetimlerinin ve idari yaptırımların dijital ve web destekli ortamda yürütülmesi ve takip edilmesi sağlanacaktır. Bu proje uygulamaya geçtiğinde çevre denetim verilerinin etkin olarak toplanması ve değerlendirilmesi sağlanacak ve

Çevre denetçileri için yürütülen eğitimler, toplantılar ve projeler, denetim faaliyetlerinin genel değerlendirmesini yapmak için en etkili yöntemdir. Bunun yanı sıra çevre denetimlerinin planlanarak belirli bir plan dâhilinde gerçekleştirilmesi ve bu plan dâhilinde belirli amaç, hedef ve strateji gözetilmek suretiyle denetimlerin gerçekleştirilmesi gerekmektedir. Denetim planı aynı zamanda denetim sonuçlarının performansını değerlendirerek hedeflere ne ölçüde ulaşıldığını ortaya koyacaktır. Denetimlerin etkin olarak

planlanması için geliştirilen risk değerlendirmesi yöntemi ile denetimlerin planlanması sağlanacaktır. Planlı birleşik çevre denetimlerinin yanı sıra, yıl içinde şikayet, kaza vb. durumlarda ortam bazlı denetimlere ve???

96/82/EC sayılı Tehlikeli Maddeleri İçeren Büyük Kaza Risklerinin Kontrolüne İlişkin Direktif'in (Seveso II Direktifi) uyumlaştırılmasıyla hazırlanan Büyük Endüstriyel Kazaların Kontrolü Hakkında Yönetmelik 18 Ağustos 2010 tarihinde yayımlanmış olup, 2012 yılında yürürlüğe girmesi planlanmıştır. Ancak, 31/7/2012 tarihli Resmi Gazete ile yapılan değişiklik sonucu, Yönetmeliğin yürürlük tarihi 1/1/2014'e ertelenmiştir. Ancak Çalışma ve Sosyal Güvenlik Bakanlığı tarafından yayımlanmış olan 30/6/2012 tarihli ve 6331 sayılı Kanun ile Yönetmeliğin yeniden düzenlenmesi gerekliliği ortaya çıkmış, Bakanlığımız ve Çalışma ve Sosyal Güvenlik Bakanlığı ile müştereken hazırlanan "Büyük Endüstriyel Kazaların Önlenmesi ve Etkilerinin Azaltılması Hakkında Yönetmelik" 30/12/2013 tarihli ve 28867 sayılı Resmi Gazete'de yayımlanmıştır. Söz konusu Yönetmelik'in Bildirim maddesi hariç diğer maddeleri için yürürlük tarihi 1/1/2016'ya ötelenmiş, Harici Acil Durum Planları hazırlanması görevi de bu Yönetmelikle İl Afet ve Acil Durum Müdürlüklerine verilmiştir. Harici Acil Durum Planlarının hazırlanması için yürürlük tarihi ise 1/1/2017'dir. Kuruluşların Yönetmelik kapsamındaki diğer sorumluluklarını yerine getirmeleri ve Bakanlığımızca denetimlere başlanması 1/1/2016 tarihinden itibaren gerçekleştirilecektir. Bunlara ilave olarak Avrupa Birliği'nde Seveso III Direktifi'ne geçildiğinden ülkemizde de uyum çalışmalarına başlanmıştır. 2015'in ilk yarısında Yönetmeliğin revize edilmesi ve 2015 yılı içerisinde Yönetmeliğe bağlı tüm tebliğlerin çıkarılması planlanmaktadır.

Büyük Endüstriyel Kazalar konusunda; Türkiye'de Seveso II Direktifini uygulayan merkezi ve yerel otoritelerin kurumsal ve idari kapasitelerinin güçlendirilmesi amacıyla Katılım Öncesi Yardım Aracı (IPA) 2009 I. Bileşeni kapsamında yürütülen "Seveso II Direktifinin Uygulama Kapasitesinin Arttırılması için Teknik Yardım Projesi" 16 Kasım 2012 tarihinde başlamıştır. 2014 yılı Kasım ayında tamamlanacak olan proje kapsamında eğitim, pilot bölge çalışmaları, AB ülkelerine çalışma ziyaretleri, BEKRA Bildirim Sisteminin bakımı ve halkın bilgilendirilmesi gibi faaliyetler gerçekleştirilmektedir. Projenin en temel amacı Bakanlığımız Merkez ve Taşra Teşkilatı bünyesinde görev yapmakta olan personel ile denetim görevlilerine büyük endüstriyel kaza riskleri konusunda yeterli kalitede ve düzeyde eğitim verilmesidir

Çevre kirliliğinin önlenmesi için planlı birleşik çevre denetimi sayısı yılda %10 artırılabilecektir. Taşra teşkilatı ve yetki devri yapılmış kurumlar tarafından piyasa gözetimi ve denetimi yapılmaya devam edecektir. Gerçekleştirilecek eğitim ve projelerle, bilgi ve deneyim paylaşımı ile etkin çevre denetimi ve yaptırımının sağlanması hedeflenmektedir.

**PERFORMANS GÖSTERGELERİ****1 Planlı birleşik çevre denetimi sayısı**

Çevrenin korunması için tesis veya faaliyetin çalışmaya başlamasından sona erdirilmesine kadar olan süreçte tüm çevresel unsurların (su, hava, atık vb.) bir ara da değerlendirildiği planlı birleşik çevre denetimleri gerçekleştirilmesi amaçlanmıştır.

**2 Bilgilendirme Toplantısı Yapılan Sanayi Odası Sayısı**

Çevre kirliliğinin önlenmesi ve çevre standartlarının yükseltilmesi amacıyla 2014 yılının Ekim ayı içerisinde sanayi odalarına Çevre Mevzuatı ve uygulamaları konusunda bilgilendirme toplantısı gerçekleştirilmesi planlanmaktadır.

**3 Risk değerlendirme yöntemi ile denetim planlanması yapan İl Müdürlüğü sayısı (kümülatif)**

Çevre denetimlerinin planlanarak belirli bir plan dâhilinde gerçekleştirilmesi ve bu plan dâhilinde belirli amaç, hedef ve strateji gözetilmek suretiyle denetimlerin gerçekleştirilmesi gerekmektedir. Denetim planı aynı zamanda denetim sonuçlarının performansını değerlendirerek hedeflere ne ölçüde ulaşıldığını ortaya koyacaktır.

2013 yılında risk değerlendirme sisteminin oluşturulması için pilot il müdürlükleri seçilmiş ve bu İl Müdürlüklerinde risk değerlendirme yöntemi kullanılarak denetim planı hazırlanmıştır. 2014 yılında da çevre denetimlerinin planlanmasında risk değerlendirme yönteminin kullanılması çalışmalarına devam edilecektir.

FAALİYET MALİYETLERİ TABLOSU	
İDARE ADI	27 ÇEVRE VE ŞEHİRCİLİK BAKANLIĞI
PERFORMANS HEDEFİ	2.6.1 (26) Çevre denetimi yapan personelin eğitimlerle bilgilendirilmesi ve bu personelle tesis ve faaliyetlerin etkin çevre denetimlerinin gerçekleştirilmesi sağlanacaktır.
FAALİYET ADI	40 ÇED, İzleme ve Çevre Denetimlerinin Yapılması, Planlanması ve Eğitim Faaliyeti
SORUMLU HARCAMA BİRİMİ	27.01.32.00 ÇEVRESEL ETKİ DEĞERLENDİRMESİ İZİN VE DENETİM GENEL MÜDÜRLÜĞÜ
Ekonomik Kod	2015
01	Personel Giderleri 1.147.480
02	SGK Devlet Primi Giderleri 204.760
03	Mal ve Hizmet Alım Giderleri 819.480
05	Cari Transferler
06	Sermaye Giderleri 2.000.000
07	Sermaye Transferleri
08	Borç Verme
Toplam Bütçe Kaynak İhtiyacı 4.171.720	
Bütçe Dışı Kaynak	Döner Sermaye
	Diğer Yurt İçi
	Yurt Dışı
Toplam Bütçe Dışı Kaynak İhtiyacı	
Toplam Kaynak İhtiyacı 4.171.720	



PERFORMANS HEDEFİ TABLOSU				
İDARE ADI	27	ÇEVRE VE ŞEHİRCİLİK BAKANLIĞI		
STRATEJİK AMAÇ	2	Çevre kirliliğini önlemek, çevre standartlarını yükseltmek, iklim değişikliği ile mücadele etmek ve tabiat varlıklarını koruyarak geliştirmek.		
STRATEJİK HEDEF	2.6	E-denetim sistemi ile etkin çevre denetimi ve yaptırımı sağlanacaktır.		
PERFORMANS HEDEFİ	2.6.2 (27)	120 adet ÇED Yeterlik Belgesi verilmiş kurum/kuruluş ile 150 adet yeterlik almış çevre danışmanlık firmasının denetlenmesi gerçekleştirilecektir.		
Performans Göstergeleri		2013	2014	2015
1	Denetlenen ÇED Yeterlik Belgesi almış kurum / kuruluş sayısı	90	120	120
2	Denetlenen yeterlik almış çevre danışmanlık firmalarının sayısı	111	130	150
Faaliyetler		2015 Yılı Kaynak İhtiyacı (TL)		
		Bütçe	Bütçe Dışı	Toplam
41	ÇED Yeterlik Belgesi Almış Kurum ve Kuruluşlar ile Çevre Danışmanlık Firmalarının Denetlenmesi Faaliyeti	2.931.822		2.931.822
GENEL TOPLAM		2.931.822		2.931.822

Ekonomik büyümenin ve sosyal kalkınmanın istikrarlı bir yapıda sürdürülmesi ve plan vizyonunun gerçekleşmesi yolunda Rekabet Gücünün Artırılması ve Kamu Hizmetlerinde Kalitenin ve Etkinliğin Artırılması başlıklı stratejik amaçlar, gelişme eksenleri arasında yer almaktadır. Rekabet Gücünün Artırılması İstihdamın Artırılması Stratejik amacının altında çevrenin korunması ve kentsel altyapının geliştirilmesi; çevresel izleme, denetim ve raporlama sisteminin altyapısının geliştirilerek uygulamalarının etkinleştirilmesi amaçlanmaktadır.

Bunu gerçekleştirmek için de sektörde denetimin etkinleştirileceği ifade edilmiştir. Yeterlik Belgesi verilen bu kurumların yükümlülüklerini yerine getirip getirmediğinin denetlenmesi, aynı zamanda daha kaliteli hizmet verebilmeleri için rehberlik hizmeti verilmesi gerekmektedir.

ÇED Yeterlik Belgesi verilmesi ve takibi görevi 18.12.2009 tarih ve 27436 sayılı “Yeterlik Belgesi Tebliği” ile Çevre Danışmanlık Belgesi, Çevre Görevlisi Belgesi iş ve işlemleri ile Çevre Yönetim Birimi Onaylanması iş ve işlemleri görevi 21.11.2013 tarih 28828 sayılı Resmi Gazetede yayımlanan “Çevre Görevlisi, Çevre Yönetim Birimi ve Çevre Danışmanlık Firmaları Hakkında Yönetmelik” ile kurumumuza verilmiştir.

ÇED Yeterlik Belgesi Tebliğinin 10 uncu maddesi gereğince Yeterlik Belgesi alan Kurum/Kuruluşların, yeterlik şartlarının devam edip etmediğinin ve Çevre Görevlisi, Çevre Yönetim Birimi ve Çevre Danışmanlık Firmaları Hakkında Yönetmeliğin 13 üncü maddesi gereğince Yeterlik Belgesi alan firmaların, yeterlik şartlarının devam edip etmediğinin denetlenmesi görevi verilmiştir.

ÇED Yeterlik Belgesi alan Kurum/Kuruluşların denetlemesi ile hazırlayacakları ÇED Raporu ve Proje Tanıtım Dosyalarının kalitesinin artırılması ve Çevre Danışmanlık Belgesi alan Firmaların denetlenmesi ile Çevre İzin ve Lisans Yönetmeliği kapsamında çalışacak çevre danışmanlık firmalarının etkin, kaliteli ve güvenilir hizmet üretmeleri sağlanacaktır.

Belge verilmiş kurum/kuruluşların, firmaların hizmet kalitelerinin artırılması, onlara rehberlik edilmesi, yeterlik şartlarının mevzuata uygun olarak devam edip etmediğinin denetlenmesi hedeflenmektedir. Bu amaçla ÇED Yeterlik Belgesi ya da Çevre Danışmanlık Belgesi almış firmaların mevzuat gereği denetimi yapılacaktır. Her denetime en az iki personel görevlendirilecektir. 2014 yılı içerisinde 120 adet ÇED Yeterlik Belgesi sahibi kurum/kuruluş denetlenmiş olup, 2015 yılı için ise denetlemelere devam edilecektir.

## **FAALİYETLER**

### **ÇED Yeterlik Belgesi Almış Kurum ve Kuruluşlar İle Çevre Danışmanlık Firmalarının Denetlenmesi Faaliyeti**

ÇED Yeterlik Belgesi Tebliğinin 10 uncu maddesi gereğince Yeterlik Belgesi alan Kurum/Kuruluşların, yeterlik şartlarının devam edip etmediği ve Çevre Görevlisi, Çevre Yönetim Birimi ve Çevre Danışmanlık Firmaları Hakkında Yönetmeliğin 14 üncü maddesi gereğince Yeterlik Belgesi alan firmaların, yeterlik şartlarının devam edip etmediği denetlenecek ve rehberlik hizmeti verilecektir.

## **PERFORMANS GÖSTERGELERİ**

- 1 Denetlenen ÇED Yeterlik Belgesi almış kurum / kuruluş sayısı**  
2015 yılında 120 adet belge almış firma denetlenecektir.
- 2 Denetlenen yeterlik almış çevre danışmanlık firmalarının sayısı**  
2015 yılında belge almış 150 firma denetlenecektir.

FAALİYET MALİYETLERİ TABLOSU	
İDARE ADI	27 ÇEVRE VE ŞEHİRCİLİK BAKANLIĞI
PERFORMANS HEDEFİ	2.6.2 (27) 120 adet ÇED Yeterlik Belgesi verilmiş kurum kuruluş ile 150 adet yeterlik almış çevre danışmanlık firmasının denetlenmesi gerçekleştirilecektir.
FAALİYET ADI	41 ÇED Yeterlik Belgesi Almış Kurum ve Kuruluşlar İle Çevre Danışmanlık Firmalarının Denetlenmesi Faaliyeti
SORUMLU HARCAMA BİRİMİ	27.01.32.00 ÇEVRESEL ETKİ DEĞERLENDİRMESİ İZİN VE DENETİM GENEL MÜDÜRLÜĞÜ
Ekonomik Kod	2015
01	Personel Giderleri 1.549.098
02	SGK Devlet Primi Giderleri 276.426
03	Mal ve Hizmet Alım Giderleri 1.106.298
05	Cari Transferler
06	Sermaye Giderleri
07	Sermaye Transferleri
08	Borç Verme
Toplam Bütçe Kaynak İhtiyacı	2.931.822
Bütçe Dışı Kaynak	Döner Sermaye
	Diğer Yurt İçi
	Yurt Dışı
Toplam Bütçe Dışı Kaynak İhtiyacı	
Toplam Kaynak İhtiyacı	2.931.822

PERFORMANS HEDEFİ TABLOSU				
İDARE ADI	27	ÇEVRE VE ŞEHİRCİLİK BAKANLIĞI		
STRATEJİK AMAÇ	2	Çevre kirliliğini önlemek, çevre standartlarını yükseltmek, iklim değişikliği ile mücadele etmek ve tabiat varlıklarını koruyarak geliştirmek.		
STRATEJİK HEDEF	2.7	Çevre analizlerinde ölçüm ve analiz kalitesi artırılacak, deniz, nehir havzası ve hava alıcı ortamlarında düzenli izleme ağları kurulacak ve yaygınlaştırılacak, atıksu ve baca gazı emisyonlarının gerçek zamanlı takip sistemleri geliştirilecektir.		
PERFORMANS HEDEFİ	2.7.1 (28)	Hava, deniz ve nehir havzası alıcı ortamlarında kirlilik ve kalite izlenmesi yapılarak düzenli izleme ağları ve veri yönetim sistemleri oluşturulacaktır.		
Performans Göstergeleri		2013	2014	2015
1	Sekiz Bölgesel Temiz Hava Merkezinden Ön Değerlendirmesi tamamlanan merkez sayısı	-	-	1
2	Sekiz Bölgesel Temiz Hava Merkezinden kurulan merkez sayısı	-	-	7
3	Hava kalitesi ölçüm istasyonu sayısı	-	-	59
4	Hava kalitesi il değerlendirme rapor sayısı	-	-	81
5	Evsel ve endüstriyel kirliliğin yoğun olduğu nehir havzalarında (Ergene, Sakarya, Susurluk, Küçük Menderes, Gediz, Bakırçay) kirlilik izleme rapor sayısı	-	-	6
6	Denizlerde bütünleşik kirlilik izleme istasyon sayısı	-	-	240
Faaliyetler		2015 Yılı Kaynak İhtiyacı (TL)		
		Bütçe	Bütçe Dışı	Toplam
42	Temiz Hava Merkezleri Binalarının Yapımı ve Hava Kalitesi İzleme Faaliyeti	11.488.892	10.000.000	21.488.892
43	Deniz ve Nehir Havzası Alıcı Ortamlarında Kirlilik ve Kalite İzleme Faaliyeti	2.813.134		2.813.134
<b>GENEL TOPLAM</b>		<b>14.302.026</b>	<b>10.000.000</b>	<b>24.302.026</b>

Bakanlığımızca 96/62/EC sayılı Konsey Direktifi ve Kardeş Direktiflerinin uygulanması amacıyla hava kalitesinin değerlendirilmesi ve Türkiye’de hava kalitesinin artırılması için alınacak önlemler kapsamında uygulamaya yönelik bir model proje olan “Marmara Bölgesinde Hava Kalitesi Alanında Kurumsal Yapılanma Projesi Avrupa Birliği Katılım Öncesi Mali Yardım Aracı (IPA) Programının 1. Bileşeni altında 2007 Programlaması kapsamında yürütülmüştür.

Proje, Marmara Bölgesinde hava kalitesi değerlendirme ve yönetim sisteminin oluşturularak, AB standartlarında bir ölçüm ağının kurularak ve bölgenin kurumsal kapasitesinin yükseltilerek hava kalitesi alanında izleme, yaptırım ve kurumsal güçlendirmeyi amaçlamakta olup diğer bölgeler için de bir örnek teşkil edecektir.

Nüfusun ve hava kirliliğinin yoğun olduğu Marmara Bölgesi’nde gerçekleştirilen bu projede Bölgesel Temiz Hava Merkezi, Bölgesel ağ yapısı, 39 tane ölçüm istasyonu, Bölgesel Kalibrasyon Laboratuvarı, Bölgesel Veri Merkezi, Analitik Laboratuvarın kurulması ve işletilmesi, hava kalitesi değerlendirme, modelleme, emisyon verisi, seçilen bir alan için temiz hava planı hazırlanması (mevcut durum, kirlilik kaynakları, öneriler, alınması gereken önlemler vb. hususları içeren bir plan/program) vb. hususlar öngörülmüştür.

Bu kapsamda bölgesel merkezlerden biri olarak planlanan “Marmara Temiz Hava Merkezi”nin resmen kurulmuş olup 39 adet hava kalitesi ölçüm istasyonu ile birlikte faaliyete geçmiştir.

Bu çerçevede;

- İl genelinde emisyon kaynaklarının konumu ve dağılımları belirlenecektir.
- Elde edilen tüm veriler ile İklim ve Hava Kalitesinin Modellenmesi yapılacaktır.
- Kirlilik haritaları ve yönelim grafikleri hazırlanacaktır.
- Kirlilik kaynaklarının derecelerine göre bir önceliklendirme tablosu verilecektir.
- Kirletici bazında kirlilik düzeyi tespit edilecektir.
- Elde edilen verilere göre ölçülecek parametreler, parametrelerin sayısı, nerede ölçülmesi gerektiği belirtilecektir.
- İllerdeki hava kalitesi ile hava kirliliği kaynaklarının dağılımı ve emisyonları için başlangıç bilgisi temin edilecektir.
- Mevcut dış ortam hava kalitesine kirlilik kaynaklarının katkılarının değerlendirilmesi yapılacaktır.
- Hava Kalitesinin Değerlendirilmesi ve Yönetimi (HKDY) Yönetmeliği'nin 8 inci maddesi çerçevesinde Yönetmelik Ek-I listesinde yer alan kirleticilerden hangilerinin belirli bir zaman diliminde veya sürekli olarak değerlendirileceği tespit edilecektir.
- HKDY Yönetmeliği Ek-I listesinde yer alan kirleticilere göre eşik değer karşılaştırmasının yapılması sağlanacaktır.

Ayrıca havza bazında izleme çalışmaları da Bakanlığımızın üzerinde önemle durduğu bir husustur. Eysel ve Endüstriyel Kirlilik İzleme Programı (EKİP) ile; Ergene (13), Küçük Menderes (4), Gediz (16) ve Kuzey Ege (Bakırçay) (8) Havzalarında toplam 41 noktada mevsimsel izleme yapılmaktadır. 2013 yılı itibarıyla Sakarya (23 nokta) ve Susurluk (17 nokta) Havzaları da EKİP’e eklenmiştir. Havzalardan alınan numuneler mobil laboratuvarlarda ve Çevre Referans Laboratuvarında analiz edilmekte ve laboratuvarca bilimsel veriler üretilmektedir.

EKİP kapsamında, 6 havza ile ilgili mevsimsel izleme çalışmaları sonunda hazırlanan raporlar, önlemlerin alınabilmesi amacıyla İl Müdürlüklerine, ÇED İzleme ve Denetime Dairesi Başkanlığına ve ÇYGM'ye gönderilmektedir.

## FAALİYETLER

### Temiz Hava Merkezleri Binalarının Yapımı ve Hava Kalitesi İzleme Faaliyeti

Yatırım programında 2011K100290 numarası ile yer alan Samsun, İstanbul ve Erzurum Temiz Hava Merkezleri (THM) Bina İnşaatı projesi ile 2012K100120 numaralı Konya, Adana, İzmir ve Diyarbakır Temiz Hava merkezleri bina inşaatının yapılması projesi için söz konusu binaların fizibilite raporlarının hazırlanarak Kalkınma Bakanlığı'nca onaylanmasını müteakip ihaleye çıkılabileceği koşulu doğrultusunda her iki yatırım programında yer alan Temiz Hava Merkezleri bina inşaatı için fizibilite raporu hazırlanarak Kalkınma Bakanlığı'na gönderilmiş olup, söz konusu fizibilite raporları Kalkınma Bakanlığı'nca onaylanmıştır. 2011 yatırım programında yer alan İstanbul Temiz Hava Merkezi kiraladığı binada faaliyetlerini sürdürmekte olup, İstanbul Çevre ve Şehircilik İl Müdürlüğü'ne yapılacak yeni hizmet binası projesi içerisinde yer almaktadır. Adana, Konya, Samsun ve İzmir THM'lerin arazi tahsisleri tamamlanmıştır. Erzurum THM için ise, Erzurum Çevre ve Şehircilik İl Müdürlüğü' nün Ek Hizmet Binası'nın kullanılması yönünde Kalkınma Bakanlığı'nın olumlu görüşü alınmış olup, söz konusu binanın tadilatı yapılarak kullanılacaktır. Diyarbakır THM için arsa tahsisi çalışmaları devam etmektedir.

### Deniz ve Nehir Havzası Alıcı Ortamlarında Kirlilik ve Kalite İzleme Faaliyeti

Denizlerde Bütünleşik Kirlilik İzleme Çalışması; tüm denizlerimizde meydana gelen kirliliğin izlenerek, ulusal ve uluslararası deniz ve kıyı yönetimi politika ve stratejilerinin belirlenmesine altlık oluşturulmasını amaçlanmaktadır. Denizlerde bütünleşik kirlilik izleme faaliyeti taraf olduğumuz Barselona Sözleşmesi ve Bükreş Sözleşmesi kapsamında yapılmaktadır ve veriler bu komisyonlara Bakanlığımızca yıllık olarak düzenli raporlanmaktadır.

## PERFORMANS GÖSTERGELERİ

### 1 Sekiz Bölgesel Temiz Hava Merkezinden Ön Değerlendirmesi tamamlanan merkez sayısı

AB uyum sürecinde bakanlığımız sorumluluğunda olan 96/62/EC, 99/30/EC, 2000/69/EC, 2002/3/EC ve 2004/107/EC direktiflerinin uyumlaştırılmasını içeren 06.06.2008 tarih ve 26898 sayılı Resmi Gazete'de yayımlanarak yürürlüğe giren Hava Kalitesinin Değerlendirmesi ve Yönetimi Yönetmeliği'nin 6 ıncı maddesi gereği yapılan hava kalitesi ön değerlendirme faaliyeti;

- İl genelinde emisyon kaynaklarının envanterinin çıkarılması ve emisyon yükünün hesaplanması,
- Emisyon yükünün alansal dağılımının yapılarak kirliliğin dağılımında etken faktörlerin belirlenmesi ve kirliliğin yoğun olduğu yerlerin tespiti,

- Mevsimsel dönemlerde kirliliğin yoğun olduğu yerlerde Yönetmelikte yer alan 15 parametrenin ölçülmesi,
- Mevcut istasyon ve ölçüm yapılan noktalardaki verilerin istatistiksel yöntemlere göre analiz edilmesi,
- Saha örnekleme sonuçlarına göre sabit istasyon kurulması gereken yerler ile ölçülecek parametrelerin belirlenmesi

Çalışmalarını kapsamaktadır. 2011 tarihi itibari ile başlayan ön değerlendirme çalışmaları,

- a) Samsun Temiz Hava Merkezi (THM)'ne bağlı toplam 8 adet ilde 2012 yılında tamamlanmıştır.
- b) İzmir THM ve Erzurum THM bağlı toplam 17 adet ilde Mayıs 2014 tarihinde tamamlanmıştır.
- c) Ankara THM'ye bağlı toplam 13 ilde Şubat 2014 tarihi itibari ile başlamış olup Mayıs 2015'de tamamlanacaktır.
- d) Adana THM'ye bağlı toplam 7 il Konya THM'ye bağlı toplam 10 ilde Ekim 2015 tarihi itibari ile başlayacak Proje'nin Şubat 2016 tarihi itibari ile tamamlanması planlanmaktadır.
- e) Diyarbakır THM projesi için 2014 yılı sonu itibari ile başlayarak Ekim 2016 tarihi itibari ile tamamlanması hedeflenmektedir.

## 2 Sekiz Bölgesel Temiz Hava Merkezinden kurulan merkez sayısı

AB uyum sürecinde bakanlığımız sorumluluğunda olan 96/62/EC, 99/30/EC, 2000/69/EC, 2002/3/EC ve 2004/107/EC direktiflerinin uyumlaştırılmasını içeren 06.06.2008 tarih ve 26898 sayılı Resmi Gazete'de yayımlanarak yürürlüğe giren Hava Kalitesinin Değerlendirmesi ve Yönetimi Yönetmeliği'nin 8 inci maddesi ve Ek-II'de yer alan;

- Mevcutta ölçülen parametrelerin dışında online olarak ölçülmesi gereken parametreler,
- Hava kalitesi izleme istasyonlarının sayısının ilin nüfusu ve ildeki hava kirlilik kaynaklarını (ön değerlendirme sonucuna göre belirlenen) temsil etmesi,
- Veri alım yüzdesinin en az %90 ve üzeri olması,
- Sahada ölçülecek parametrelerin online ölçüm dışında numune alınarak analiz edilecek parametreleri içermesi,
- Parametrelerle ilgili ölçüm yöntemleri gereği ölçüm cihazlarının kalibrasyon koşullarının performans değerlendirmesini içermesi

Esasları dikkate alındığında Ülke genelinde kurulması gereken hava kalitesi istasyon sayısı en az 330 olacağından tek bir merkezde hava kalitesinin yönetiminin sağlanması yerine Bakanlığımızca bölgesel merkezlerle bu işlerin yürütülmesi kararlaştırılmıştır.

Bu kapsamda; her bir merkezde, envanter-modelleme birimi, validasyon –veri işletim merkezi, kalibrasyon laboratuvarı ve analitik laboratuvarı içerek bölgesel merkezlere bağlı illere istasyonlardaki arızalara müdahale, numune toplanma vb. esaslar dikkate alınarak en fazla 4-5 saat mesafeli iller dikkate alınarak belirlenmiştir.

Bu kapsamda;



- a) Marmara Temiz Hava Merkezi pilot bir bölge olarak 2009-2013 yıllarında AB uyum sürecinde yürütülen Marmara Bölgesinde Hava Kalitesi Alanında Kurumsal Yapının Güçlendirilmesi projesi ile Marmara temiz hava merkezi bünyesindeki, validasyon, kalibrasyon, analitik laboratuvar vb. birimler ile merkeze bağlı illerde toplam 39 adet istasyonun kurulumu gerçekleştirilmiştir.
- b) Ön değerlendirmesi tamamlanan Samsun THM'ye bağlı illerde proje gereği kurulması gereken toplam 20 istasyonun kurulması projesi kapsamında 11 adet istasyon Aralık 2014, 9 adet istasyon ise Mart 2015 tarihinde tamamlanacaktır.
- c) Ön değerlendirmesi mayıs 2014'de tamamlanan İzmir ve Erzurum THM'ye bağlı illerde kurulması gereken istasyonları kurulumu için 2015 yılı yatırım programında ödenek talep edilmiştir.
- d) Diğer TM'lerinden Samsun, İzmir, Erzurum ve Konya için toplam 80 adet istasyon ile bu merkezlerin birimlerindeki gerekli cihaz ve ekipman alımı işi için IPA\_II programına bir proje önerilmiştir.
- e) Her bir bölgesel merkezin faaliyetin sürdürebilmesi için gerekli hizmet binasının yapımı için ise 2014 yılı Yatırım programında yer alan
  - 2011K100290 numarası ile yer alan Samsun ve Erzurum Temiz Hava Merkezleri (THM) Bina İnşaatı projesi kapsamında ödenekleri ayrılan bina inşaatları ile ilgili olarak; Erzurum THM binası için;Erzurum Çevre ve Şehircilik İl Müdürlüğü' nün Ek Hizmet Binası'nın kullanılması kararlaştırılmış olup, söz konusu binanın tadilat projesi hazırlanmaktadır. Samsun THM binası için ise, bina uygulama projesi hazırlanmış olup, yaklaşık maliyet nihaileşme aşamasına gelmiştir.

2012K100120 numaralı Konya, Adana, İzmir ve Diyarbakır Temiz Hava merkezleri bina inşaatının yapılması projesi kapsamında ödenekleri ayrılan bina inşaatları ile ilgili olarak Adana THM; Bina inşaat projesi ihalesi gerçekleşmiş olup, Yüklenici ile sözleşme imzalanmış olan projenin 2015 Ağustos sonunda inşaatının tamamlanması planlanmaktadır. Konya THM; Yüklenici ile sözleşme imzalanmış olup mayıs ayında inşaatın bitmesi planlanmaktadır. İzmir THM; İl Müdürlüğü tarafından uygulama Projeleri avan projeler hazırlanmış olup 10. Aya (Ekim) kadar tamamlanıp 11. ayda (Kasım) ihale için gün alınması planlanmaktadır. Diyarbakır THM; uygulama projesi İl Müdürlüğünce hazırlanmış olup, bina tahsis yazısı beklenmektedir.

### 3 Hava kalitesi ölçüm istasyonu sayısı

2005 yılından itibaren hava kalitesi izleme istasyonları kurulumu işinin Sağlık Bakanlığı Refik Saydam Hıfzıssıhha Enstitüsünden Bakanlığımıza geçişi ile birlikte hava kalitesi izleme sistemlerinde yarı otomatik sistemlerden tam otomatik sistemlere geçilmiştir. 2007 yılında Bakanlığımızca kurulan hava kalitesi izleme ağı ile birlikte illerde kurulu bulunan hava kalitesi istasyon ölçüm sonuçları kamuoyu bilgisine online olarak sunulmuştur. Kurum kuruluş bünyesinde bulunan istasyonların hava kalitesi izleme ağına entegrasyonu ile birlikte Ülke genelindeki hava kalitesi izleme istasyon sayısı Ekim 2014 tarihi itibari ile 175 adete ulaşmıştır.

**4 Hava kalitesi il değerlendirme rapor sayısı**

Ülke genelinde kurulu bulunan istasyonların ölçüm sonuçları [www.havaizleme.gov.tr](http://www.havaizleme.gov.tr) adresinde istasyon raporu olarak, saatlik, günlük, aylık ve yıllık olarak temin edilebilmektedir. Ayrıca Avrupa Çevre Ajansına yıllık PM10 ve SO2 ölçüm sonuçları ile yaz ve kış dönemi ozon sonuçları raporlanmaktadır.

**5 Eysel ve endüstriyel kirliliğin yoğun olduğu nehir havzalarında (Ergene, Sakarya, Susurluk, Küçük Menderes, Gediz, Bakırçay) kirlilik izleme rapor sayısı**

Eysel ve Endüstriyel Kirlilik İzleme Programı (EKİP) ile; Ergene (13), Küçük Menderes (4), Gediz (16) ve Kuzey Ege (Bakırçay) (8) Havzalarında toplam 41 noktada mevsimsel izleme yapılmaktadır. 2013 yılı itibarıyla Sakarya (23 nokta) ve Susurluk (17 nokta) Havzaları da EKİP'e eklenmiştir. Havzalardan alınan numuneler mobil laboratuvarında ve Çevre Referans Laboratuvarında analiz edilmekte ve laboratuvarca bilimsel veriler üretilmektedir. EKİP kapsamında, 6 havza ile ilgili mevsimsel izleme çalışmaları sonunda hazırlanan raporlar, önlemlerin alınabilmesi amacıyla İl Müdürlüklerine, ÇED İzleme ve Denetime Dairesi Başkanlığına ve ÇYGM'ye gönderilmektedir.

**6 Denizlerde bütünleşik kirlilik izleme istasyon sayısı**

Denizlerde Bütünleşik Kirlilik İzleme Çalışması kapsamında, izleme verilerinin kontrolü ve güvenilirliği uluslararası kuruluşlarca yapılan karşılaştırma testlerine katılım sağlayan Çevre Referans Laboratuvarımızla denetlenmektedir. 2014 yılında tüm denizlerimizde toplam 240 noktada; kıyı, geçiş suları, deniz suyu, sedimanda ve biyotada; fizikokimyasal, kimyasal ve biyolojik izleme çalışması yapılacaktır.

FAALİYET MALİYETLERİ TABLOSU	
İDARE ADI	27 ÇEVRE VE ŞEHİRCİLİK BAKANLIĞI
PERFORMANS HEDEFİ	2.7.1 (28) Hava, deniz ve nehir havzası alıcı ortamlarında kirlilik ve kalite izlenmesi yapılarak düzenli izleme ağları ve veri yönetim sistemleri oluşturulacaktır.
FAALİYET ADI	42 Temiz Hava Merkezleri Binalarının Yapımı ve Hava Kalitesi İzleme Faaliyeti
SORUMLU HARCAMA BİRİMİ	27.01.32.00 ÇEVRESEL ETKİ DEĞERLENDİRMESİ İZİN VE DENETİM GENEL MÜDÜRLÜĞÜ
Ekonomik Kod	2015
01	Personel Giderleri 1.262.228
02	SGK Devlet Primi Giderleri 225.236
03	Mal ve Hizmet Alım Giderleri 901.428
05	Cari Transferler
06	Sermaye Giderleri 9.100.000
07	Sermaye Transferleri
08	Borç Verme
Toplam Bütçe Kaynak İhtiyacı 11.488.892	
Bütçe Dışı Kaynak	Döner Sermaye 10.000.000
	Diğer Yurt İçi
	Yurt Dışı
Toplam Bütçe Dışı Kaynak İhtiyacı 10.000.000	
Toplam Kaynak İhtiyacı 21.488.892	

FAALİYET MALİYETLERİ TABLOSU	
İDARE ADI	27 ÇEVRE VE ŞEHİRCİLİK BAKANLIĞI
PERFORMANS HEDEFİ	2.7.1 (28) Hava, deniz ve nehir havzası alıcı ortamlarında kirlilik ve kalite izlenmesi yapılarak düzenli izleme ağları ve veri yönetim sistemleri oluşturulacaktır.
FAALİYET ADI	43 Deniz ve Nehir Havzası Alıcı Ortamlarında Kirlilik ve Kalite İzleme Faaliyeti
SORUMLU HARCAMA BİRİMİ	27.01.32.00 ÇEVRESEL ETKİ DEĞERLENDİRMESİ İZİN VE DENETİM GENEL MÜDÜRLÜĞÜ
Ekonomik Kod	2015
01	Personel Giderleri 1.090.106
02	SGK Devlet Primi Giderleri 194.522
03	Mal ve Hizmet Alım Giderleri 778.506
05	Cari Transferler
06	Sermaye Giderleri 750.000
07	Sermaye Transferleri
08	Borç Verme
Toplam Bütçe Kaynak İhtiyacı	2.813.134
Bütçe Dışı Kaynak	Döner Sermaye
	Diğer Yurt İçi
	Yurt Dışı
Toplam Bütçe Dışı Kaynak İhtiyacı	
Toplam Kaynak İhtiyacı	2.813.134

PERFORMANS HEDEFİ TABLOSU				
İDARE ADI	27	ÇEVRE VE ŞEHİRCİLİK BAKANLIĞI		
STRATEJİK AMAÇ	2	Çevre kirliliğini önlemek, çevre standartlarını yükseltmek, iklim değişikliği ile mücadele etmek ve tabiat varlıklarını koruyarak geliştirmek.		
STRATEJİK HEDEF	2.7	Çevre analizlerinde ölçüm ve analiz kalitesi artırılacak, deniz, nehir havzası ve hava alıcı ortamlarında düzenli izleme ağları kurulacak ve yaygınlaştırılacak, atıksu ve baca gazı emisyonlarının gerçek zamanlı takip sistemleri geliştirilecektir.		
PERFORMANS HEDEFİ	2.7.2 (29)	Sanayi tesislerinin baca gazı emisyonları ve atık su deşarjlarının çevrimiçi (gerçek zamanlı) izlenmesi sağlanacaktır.		
Performans Göstergeleri		2013	2014	2015
1	Ülke genelinde çevrim içi izlenen 10.000 m3/gün ve üzeri kapasiteli atıksu arıtma tesisleri kümülatif oranı (%)	-	-	100
2	Sürekli Emisyon Ölçüm Sistemi (SEÖS) bulundurulması zorunlu olan tesislerin online izlenen baca sayısına kümülatif oranı (%)	-	-	100
Faaliyetler		2015 Yılı Kaynak İhtiyacı (TL)		
		Bütçe	Bütçe Dışı	Toplam
44	Atıksu Deşarj ve Baca Gazı Emisyonlarını İzleme Faaliyeti	1.954.548	-	1.954.548
GENEL TOPLAM		1.954.548	-	1.954.548

Debisi 10.000 m<sup>3</sup>/gün üzerinde olan arıtma tesislerinin, çıkışlarına kurulacak olan istasyonlarından Bakanlığımıza veri aktarımı çalışmaları devam etmekte olup, şu ana kadar 154 tesisten 132'sinin veri entegrasyonu tamamlanmıştır. Daha küçük kapasitelere sahip tesisleri de izlemek hedeflenmiştir. 5000 m<sup>3</sup>/gün kapasiteli tesisler de 2015 sonu itibariyle online olarak izlenecektir. Bunlara ilaveten; Bakanlığımız Çevre Referans Laboratuvarının ölçüm yaptığı parametre sayısı 51' den 189'a yükseltilmiş ve bu parametreler bazında akredite olmuştur.

Yine, hava kirliliğinin önlenmesi çalışmaları kapsamında; Kirlletici vasfı yüksek 32 sanayi tesisine ait 98 baca sürekli ölçüm sistemi ile 7/24 online olarak izlenmektedir. 2014 yılının sonuna kadar 450 sanayi tesisine ait baca izlenecektir.

## FAALİYETLER

### Atıksu Deşarj ve Baca Gazı Emisyonlarını İzleme Faaliyeti

Denizlerde Bütünleşik Kirlilik İzleme İşi ile Karadeniz, Marmara Denizi, Akdeniz ve Ege Denizi olmak üzere tüm denizlerimizde meydana gelen kirliliğin izlenerek, ulusal deniz ve kıyı yönetimi politika ve stratejilerinin belirlenmesine altlık oluşturulması amaçlanmaktadır. İzleme çalışmaları taraf olduğumuz Barselona ve Bükreş Sözleşmeleri ve ulusal mevzuatımız kapsamında yapılmaktadır. Söz konusu çalışma tüm denizlerimizde kıyı suları, geçiş suları ve deniz sularında, sedimanda ve biyotada fizikokimyasal, kimyasal ve biyolojik izleme yapılması/yaptırılması hedeflenmektedir.

2012/24 sayılı "Gerçek Zamanlı Uzaktan Atıksu İzleme Sistemi Çalışmalarına Dair Genelge" kapsamında 10.000 m<sup>3</sup>/gün ve üzeri atık suyu bulunan arıtma tesislerinin alıcı ortama deşarjları Bakanlığımızca çevrimiçi izlenerek veri tabanına aktarılacaktır. Bakanlığımızca çevrim içi izlenecek olan tesislerin denetimleri gerçekleştirilecektir.

Havzalarda kirlilik durumunun tespit edilmesi ve gerekli önlemlerin alınabilmesi amacı ile yoğun evsel ve endüstriyel baskı altında bulunan nehir havzalarında su izleme çalışmaları yapılmaktadır.

Çevre Mevzuatına göre emisyonlarının sürekli olarak ölçülmesi zorunlu olan sanayi tesislerinin bacalarına kurulu bulunan ya da kurulacak olan Sürekli Emisyon Ölçüm Sistemleri ile ilgili uyulması gereken kriterlerin belirlenmesi amacıyla bir tebliğ çalışması yapılmıştır. Bu tebliğe göre sürekli ölçümleri yapılan kirlletici parametrelerin yılda en az bir kere referans metotlarla karşılaştırma ölçümlerinin yapılması zorunludur. Söz konusu tebliğe göre bu karşılaştırma işlemlerini Bakanlığımızdan yetki almış özel laboratuvarlar yapacaktır. Bu laboratuvarların denetiminin gerçekleştirilmesi, ayrıca emisyon ölçümleri kapsamında yetki almış diğer laboratuvarlar için karşılaştırma ve yeterlilik testlerinin düzenlenebilmesi amacıyla Referans Emisyon Ölçüm Laboratuvarı kurulması çalışmaları devam etmektedir.

**PERFORMANS GÖSTERGELERİ****1 Ülke genelinde çevrim içi izlenen 10.000 m<sup>3</sup>/gün ve üzeri kapasiteli atıksu arıtma tesisleri kümülatif oranı (%)**

Yayımlanan 2012/24 sayılı Çevre ve Şehircilik Bakanlığı Genelgesi ilgili mevzuat uyarınca, 10.000 m<sup>3</sup>/gün ve üzeri debiye sahip atıksu arıtma tesisleri çıkışlarına online izleme istasyonu kurmakla yükümlü olan tesislerin, Bakanlığa online veri aktarımına başlamış tesislere oranı.

**2 Sürekli Emisyon Ölçüm Sistemi (SEÖS) bulundurulması zorunlu olan tesislerin online izlenen baca sayısına kümülatif oranı (%)**

Yayımlanan Sürekli Emisyon Ölçüm Sistemleri Tebliği ve diğer ilgili mevzuat uyarınca, bacalarına Sürekli Emisyon Ölçüm Sistemleri kurmakla yükümlü olan tesislerin, Bakanlığa online veri aktarımına başlamış tesislere oranı.

FAALİYET MALİYETLERİ TABLOSU	
İDARE ADI	27 ÇEVRE VE ŞEHİRCİLİK BAKANLIĞI
PERFORMANS HEDEFİ	2.7.2 (29) Sanayi tesislerinin baca gazı emisyonları ve atık su deşarjlarının çevrimiçi (gerçek zamanlı) izlenmesi sağlanacaktır.
FAALİYET ADI	44 Atıksu Deşarj ve Baca Gazı Emisyonlarını İzleme Faaliyeti
SORUMLU HARCAMA BİRİMİ	27.01.32.00 ÇEVRESEL ETKİ DEĞERLENDİRMESİ İZİN VE DENETİM GENEL MÜDÜRLÜĞÜ
Ekonomik Kod	2015
01	Personel Giderleri 1.032.732
02	SGK Devlet Primi Giderleri 184.284
03	Mal ve Hizmet Alım Giderleri 737.532
05	Cari Transferler
06	Sermaye Giderleri
07	Sermaye Transferleri
08	Borç Verme
Toplam Bütçe Kaynak İhtiyacı	1.954.548
Bütçe Dışı Kaynak	Döner Sermaye
	Diğer Yurt İçi
	Yurt Dışı
Toplam Bütçe Dışı Kaynak İhtiyacı	
Toplam Kaynak İhtiyacı	1.954.548



PERFORMANS HEDEFİ TABLOSU					
İDARE ADI	27	ÇEVRE VE ŞEHİRCİLİK BAKANLIĞI			
STRATEJİK AMAÇ	2	Çevre kirliliğini önlemek, çevre standartlarını yükseltmek, iklim değişikliği ile mücadele etmek ve tabiat varlıklarını koruyarak geliştirmek.			
STRATEJİK HEDEF	2.7	Çevre analizlerinde ölçüm ve analiz kalitesi artırılacak, deniz, nehir havzası ve hava alıcı ortamlarında düzenli izleme ağı kurulacak ve yaygınlaştırılacak, atıksu ve baca gazı emisyonlarının gerçek zamanlı takip sistemleri geliştirilecektir.			
PERFORMANS HEDEFİ	2.7.3 (30)	Çevre ölçüm ve analiz laboratuvarlarının yetkilendirme ve denetimleri yapılacak, çevre matrislerinde numune alma eğitimi düzenlenecek, Ulusal Çevre Referans Laboratuvarı ile kaliteli ve güvenilir analiz hizmeti ve denetim faaliyetlerine devam edilecektir.			
Performans Göstergeleri			2013	2014	2015
1	Yetkili çevre laboratuvarlarında gerçekleştirilen yerinde inceleme ve denetim sayısı		-	-	80
2	Yetkili çevre laboratuvarlarına uzaktan denetim amaçlı düzenlenen yeterlilik ve karşılaştırma testi parametre sayısı		-	-	24
3	Çevre matrislerinde numune alma, standart, ölçüm ve analiz metodu kapsamında verilen eğitim sayısı		-	-	4
4	Çevre Referans Laboratuvarınca gerçekleştirilen akredite parametre sayısı		-	-	205
5	Çevre Referans Laboratuvarınca gerçekleştirilen ölçüm ve analiz parametre sayısı		20.000	16.000	12.000
6	Mobil su/atıksu analiz laboratuvarı denetlenen tesis sayısı		-	-	130
Faaliyetler			2015 Yılı Kaynak İhtiyacı (TL)		
			Bütçe	Bütçe Dışı	Toplam
45	Çevre Ölçüm ve Analiz Laboratuvarlarını Yetkilendirme ve Denetim Faaliyeti		3.280.306		3.280.306
GENEL TOPLAM			3.280.306		3.280.306

Çevre mevzuatı kapsamında her türlü izin, izleme ve denetimlere esas teşkil eden ölçüm ve analizleri yapacak, özel veya kamuya ait kurum ve kuruluş laboratuvarlarının belgelendirme, belge yenileme, kapsam genişletme ile ani, planlı ve uzaktan denetim faaliyetleri, 25 Aralık 2013 tarih ve 28862 sayılı Resmi Gazetede yayımlanarak yürürlüğe giren “Çevre Ölçüm ve Analiz Laboratuvarları Yeterlik Yönetmeliği” kapsamında yürütülmektedir.

Bu Yönetmelik, çevre mevzuatı kapsamında sonuçları bakanlığa veya bakanlık tarafından denetim yetkisi devri yapılmış kurum ve kuruluşlara ibraz edilecek her türlü izin, iç izleme ve denetime esas teşkil eden ölçüm ve analizler, özel veya kamuya ait kurum ve kuruluş laboratuvarlarının yetkilendirilmesi, ölçüm ve analiz kalitesinin artırılmasına ilişkin usul ve esasları düzenlenmekte olup; başvuru, değerlendirme, inceleme, belgelendirme, denetleme, belge askı ve iptali ile benzeri konulardaki esas ve usulleri kapsar.

Bu Yönetmelik ile özel veya kamuya ait çevre ölçüm ve analizleri yapan laboratuvarlara Çevre Ölçüm ve Analizleri Yeterlik Belgesi düzenlenmektedir. Çevre Ölçüm ve Analizleri Yeterlik Belgesi akredite olan laboratuvarlara 4 yıl süre ile verilir. Çevre Ölçüm ve Analizleri Ön Yeterlik Belgesi henüz akredite olmamış laboratuvarlara 5 yıl süre ile verilir.

## FAALİYETLER

### Çevre Ölçüm ve Analiz Laboratuvarlarını Yetkilendirme ve Denetim Faaliyeti

Çevre mevzuatı kapsamında her türlü izin, izleme ve denetimlere esas teşkil eden ölçüm ve analizleri yapacak, özel veya kamuya ait kurum ve kuruluş laboratuvarlarının yetkilendirilme işlemleri Bakanlığımızca 25 Aralık 2013 tarih ve 28862 sayılı Resmi Gazetede yayımlanarak yürürlüğe giren “Çevre Ölçüm ve Analiz Laboratuvarları Yeterlik Yönetmeliği” kapsamında sürdürülmektedir. Bu uygulamada özel veya kamuya ait çevre ölçüm ve analizleri yapan laboratuvarlar, Çevre Ölçüm ve Analizleri Ön Yeterlik Belgesi veya Çevre Ölçüm ve Analizleri Yeterlik Belgesi ile yetkilendirilmektedir. Başvuru, değerlendirme, belgelendirme, denetleme, belge iptali ve benzeri konuları kapsayan yetkilendirme süreçleri Bakanlığımızca yürütülmektedir.

## PERFORMANS GÖSTERGELERİ

- 1 Yetkili çevre laboratuvarlarında gerçekleştirilen yerinde inceleme ve denetim sayısı**  
25 Aralık 2013 tarih ve 28862 sayılı “Çevre Ölçüm ve Analiz Laboratuvarları Yeterlik Yönetmeliği” kapsamında laboratuvarların; Yeterlik Belgesi, belge yenileme ve kapsam genişletme başvurularını değerlendirmek amacıyla kurulan komisyonca laboratuvarlar yerinde incelenmektedir. Aynı zamanda Bakanlığımızca yetkili laboratuvarlar Yönetmeliğin 36 ncı ve 37 nci Maddeleri kapsamında planlı ve ani olarak denetlenmektedirler.
- 2 Yetkili çevre laboratuvarlarına uzaktan denetim amaçlı düzenlenen yeterlilik ve karşılaştırma testi parametre sayısı**  
25 Aralık 2013 tarih ve 28862 sayılı “Çevre Ölçüm ve Analiz Laboratuvarları Yeterlik Yönetmeliği” nin uzaktan denetim başlıklı 35 inci Maddesi kapsamında, Bakanlığımızca yetkili laboratuvarlara, çalışmakta oldukları kapsam ve parametreler çerçevesinde her yıl yeterlilik/karşılaştırma testi düzenlenmekte olup sonuçlar değerlendirilip raporlanarak yetkili laboratuvarlara yaptırımlar uygulanmaktadır.

**3 Çevre matrislerinde numune alma, standart, ölçüm ve analiz metodu kapsamında verilen eğitim sayısı**

Laboratuvar analizlerinin en önemli basamağı olan numune alma işleminin belirli teknik eğitime sahip kişilerce yapılması gerektiği ilkesinden yola çıkarak, her yıl İl Müdürlüklerimize ve özel laboratuvarlara “Su, Atık Su, Toprak, Arıtma Çamuru, Katı Atık, Atık Yağ ve İzolasyon Sıvılarından Numune Alma” konularında, uzman teknik personelimiz tarafından eğitimler verilmektedir. Eğitimler sonucunda sınav düzenlenerek başarılı olan katılımcılar sertifikalandırılmaktadır. Bu eğitimlerle, yetkilendirilmiş laboratuvarlarda çalışan personelin ölçüm ve analizlerde yetkinliği ve yeterliliğinin artırılması, sektördeki mevcut kapasitenin güçlendirilmesi ve işsizlere istihdam sağlanması amaçlanmaktadır.

**4 Çevre Referans Laboratuvarınca gerçekleştirilen akredite parametre sayısı**

Ülkemizde çevre sektöründe faaliyet gösteren özel ve kamuya ait laboratuvarları yetkilendirme görevini yürüten Çevre Referans Laboratuvarı, sektöre öncü ve örnek olmak gayesiyle 22 Aralık 2008 tarihinde Türk Akreditasyon Kurumu tarafından 52 parametrede akredite edilmiş, 12 Nisan 2013 tarihinde yenilenen akreditasyon belgesi ile akredite parametre sayısını 189’a çıkarmıştır. Akreditasyon belgesinde su/atık su matriksinde 45, atık (eluat) matriksinde 30, orijinal atık matriksinde 19, arıtma çamurları/toprak matriksinde 50, atık yağlar ve izolasyon sıvıları matriksinde 34, kömür/kok matriksinde 10 ve fuel-oil matriksinde 1 parametre yer almaktadır.

**5 Çevre Referans Laboratuvarınca gerçekleştirilen ölçüm ve analiz parametre sayısı**

Laboratuvarımız, merkez ve taşra teşkilatından veya Bakanlık dışından ihtiyaç duyulan izin, lisans, denetim amacıyla alınan numunelerinin analiz ve ölçümlerini yapmakta, sonuçlarını rapor etmektedir. Çevre Referans Laboratuvarı’nda su, atık su, toprak, sediment, arıtma çamuru, katı atık, atık yağ, kömür, sıvı yakıt ve prina analizleri yapılmaktadır.

**6 Mobil su/atıksu analiz laboratuvarı denetlenen tesis sayısı**

Çevre Referans Laboratuvarına ait tam donanımlı Mobil Su Laboratuvarlarında Çevre Mevzuatı kapsamında akarsu, göl, deniz gibi ortamlarda kirlilik izlemesi, Bakanlığımıza bağlı diğer birimlerle yapılan protokol ve projeler çerçevesinde kirlilik izlemesi, arıtma tesislerinde Bakanlık içi birimlerle ortaklaşa yürütülen denetim çalışmaları gerçekleştirilmektedir. Denetim ve izleme faaliyetleri sonucunda alınan numunelerin analizlerinin bir kısmı mobil laboratuvarlarımızda yapılmaktadır.

FAALİYET MALİYETLERİ TABLOSU	
İDARE ADI	27 ÇEVRE VE ŞEHİRCİLİK BAKANLIĞI
PERFORMANS HEDEFİ	2.7.3 (30) Çevre ölçüm ve analiz laboratuvarlarının yetkilendirme ve denetimleri yapılacak, çevre matrislerinde numune alma eğitimi düzenlenecek, Ulusal Çevre Referans Laboratuvarı ile kaliteli ve güvenilir analiz hizmeti ve denetim faaliyetlerine devam edilecektir.
FAALİYET ADI	45 Çevre Ölçüm ve Analiz Laboratuvarlarını Yetkilendirme ve Denetim Faaliyeti
SORUMLU HARCAMA BİRİMİ	27.01.32.00 ÇEVRESEL ETKİ DEĞERLENDİRMESİ İZİN VE DENETİM GENEL MÜDÜRLÜĞÜ
Ekonomik Kod	2015
01	Personel Giderleri 1.204.854
02	SGK Devlet Primi Giderleri 214.998
03	Mal ve Hizmet Alım Giderleri 860.454
05	Cari Transferler
06	Sermaye Giderleri 1.000.000
07	Sermaye Transferleri
08	Borç Verme
Toplam Bütçe Kaynak İhtiyacı 3.280.306	
Bütçe Dışı Kaynak	Döner Sermaye
	Diğer Yurt İçi
	Yurt Dışı
Toplam Bütçe Dışı Kaynak İhtiyacı	
Toplam Kaynak İhtiyacı 3.280.306	

PERFORMANS HEDEFİ TABLOSU				
İDARE ADI	27	ÇEVRE VE ŞEHİRCİLİK BAKANLIĞI		
STRATEJİK AMAÇ	2	Çevre kirliliğini önlemek, çevre standartlarını yükseltmek, iklim değişikliği ile mücadele etmek ve tabiat varlıklarını koruyarak geliştirmek.		
STRATEJİK HEDEF	2.8	Korunan alanların tespit, tescil ve ilanı ile plan ve projeler çerçevesinde yönetilmesi, plan ve uygulama çalışmalarının yapılması, doğal ve kültürel değerlerinin araştırılması, korunması ve izlenmesi sağlanacaktır.		
PERFORMANS HEDEFİ	2.8.1 (31)	Korunan alanlarla ilgili ikincil mevzuat düzenlemesi yapılacak ve söz konusu alanların tescil, onay ve ilan süreci yürütülecektir.		
Performans Göstergeleri		2013	2014	2015
1	Değerlendirilmesi gerçekleştirilen korunan alan sayısı	401	100	150
2	Tescili gerçekleştirilen korunan alan sayısı	18	40	60
Faaliyetler		2015 Yılı Kaynak İhtiyacı (TL)		
		Bütçe	Bütçe Dışı	Toplam
46	Korunan Alanların Değerlendirilmesi, Tescil ve Onay Faaliyeti	1.596.360		1.596.360
47	Korunan Alanlarda Mevzuat Hazırlanması ve Çakışan Alanlarda İlke Kararlarının Belirlenmesi Faaliyeti	1.330.300		1.330.300
GENEL TOPLAM		2.926.660		2.926.660

644 sayılı KHK ile Tabiat Varlıklarını Koruma Genel Müdürlüğü'nün görev ve sorumlulukları belirlenmiş olup bu kapsamda KHK uygulamalarına ilişkin mevzuat çalışmalarına ihtiyaç duyulmuştur. Bu amaçla aşağıda yer alan ikincil mevzuat hazırlanmıştır.

Tabiat Varlıklarını Koruma Komisyonları Kuruluş ve Çalışma Esaslarına Dair Yönetmelik (18.10.2011 tarihli ve 28088 sayılı), Korunan Alanlarda Yapılacak Planlara Dair Yönetmelik (23.03.2013 tarihli ve 28242 sayılı), Korunan Alanların Tespit, Tescil ve Onayına İlişkin Usul ve Esaslara Dair Yönetmelik (19.07.2012 tarihli ve 28358 sayılı), Tabiat Varlıkları ve Doğal Sit Alanları İle Özel Çevre Koruma Bölgelerinde Bulunan Devletin Hüküm ve Tasarrufu Altındaki Yerlerin İdaresi Hakkında Yönetmelik (02.05.2013 tarihli ve 28635 sayılı), Tabiat Varlıkları, Doğal Sit Alanları ve Özel Çevre Koruma Bölgelerinde Kalan Yapı Yasaklı Taşınmazların Hazine Taşınmazları İle Değiştirilmesi Hakkında Yönetmelik(03.08.2013 tarihli ve 28727 sayılı) Resmi Gazete' de yayımlanarak yürürlüğe girmiştir.

TVK Komisyonları Çalışma Usul ve Esaslarına ilişkin 08.12.2011 tarih ve 1661 sayılı Genelge ve Doğal Sit Alanlarındaki Köy Yerleşik Alanlarında, Civarında ve Mezralarda Yapılacak Yapılara İlişkin Tabiat Varlıklarını Koruma Merkez Komisyonu İlke Kararı 20 Haziran 2012 tarihli ve 28329 Sayılı Resmi Gazete'de yayımlanarak yürürlüğe girmiştir.

"Doğal Sit Alanlarının Değerlendirilmesine İlişkin Teknik Esaslar" 01.03.2013 tarihli ve 2116 sayılı Bakanlık Makamı Oluru ile onaylanmıştır.

"Mağaralara İlişkin Koruma Kullanma Koşulları İlke Kararı" 23.03.2013 tarihli ve 28596 sayılı Resmi Gazete'de yayımlanarak yürürlüğe girmiştir.

Doğal Sit Alanlarında Devletin güvenlik ve emniyeti için zaruret arz eden yapılarla ilgili hususlara ilişkin Tabiat Varlıklarını Koruma Merkez Komisyonu İlke Kararı 28 Temmuz 2013 tarihli ve 28721 Sayılı Resmi Gazete'de yayımlanarak yürürlüğe girmiştir.

Korunan Alanların Tespit, Tescil ve Onayına İlişkin Usul ve Esaslara Dair Yönetmelik çerçevesinde ve Doğal Sit Alanlarının Değerlendirilmesine İlişkin Teknik esaslar çerçevesinde Doğal Sit Alanlarının Ön Değerlendirme ve Ekolojik Temelli Bilimsel Araştırma Raporlarının hazırlanması ve incelenmesine ilişkin Tabiat Varlıklarını Koruma Merkez Komisyonu İlke Kararı 31 Ocak 2014 tarihli ve 28899 Sayılı Resmi Gazete'de yayımlanarak yürürlüğe girmiştir. 2015 yılında da uygulamaya yönelik yönetmelik, genelge ve ilke kararı çalışmalarına devam edilecektir.

## **FAALİYETLER**

### **Korunan Alanların Değerlendirilmesi, Tescil ve Onay Faaliyeti**

"Tabiat Varlıklarını Koruma Komisyonları Kuruluş ve Çalışma Usul ve Esaslarına Dair Yönetmelik" ve "Korunan Alanların Tespit, Tescil ve Onayına İlişkin Usul ve Esaslara Dair Yönetmelik" Resmi Gazete'de yayımlanarak yürürlüğe girmiştir. "Doğal Sit Alanlarının Değerlendirilmesine İlişkin Teknik Esaslar" 01.03.2013 tarihli ve 2116 sayılı Bakanlık Makamı Oluru ile onaylanmıştır. Ayrıca " Doğal sit alanlarındaki köy yerleşik alanlarında, civarında ve mezralarda yapılacak yapılara ilişkin ilke kararı" yayımlanmıştır.

Korunan alanların değerlendirilmesi, tescil ve onay faaliyetleri kapsamında 2015 yılında da çalışmalar yürütülecektir.

**Korunan Alanlarda Mevzuat Hazırlanması ve Çakışan Alanlarda İlke Kararlarının Belirlenmesi Faaliyeti**

Doğal sit alanlarında yapılaşma ve kullanım kısıtlılığı uygulanması zorunluluk arz eden bölgeler ile kontrollü kullanıma ve yapılaşmaya izin verilecek durumlar yeniden düzenlenecektir. Bu çerçevede; doğal sit alanları için mevcut ilke kararlarının yeniden gözden geçirilmesi ve mutlak koruma ile koruyarak-kullanma esaslarının dil birliği sağlayacak şekilde yeniden ele alınması gerekmektedir.

**PERFORMANS GÖSTERGELERİ****1 Değerlendirilmesi gerçekleştirilen korunan alan sayısı**

2017 yılına kadar doğal sit alanlarının yeniden değerlendirilmesi ile ÖÇK bölgelerinde Biyoçeşitlilik araştırmaları tamamlanacaktır. Ayrıca; talepler kapsamında Bölge komisyonlarında işlem gören dosya sayısının %30 oranında artırılması, yıllara sari olarak da en az %10 oranında artışla devam etmesi sağlanacaktır. 2013 yılı içerisinde 15 ilde "Doğal Sit Alanlarının Ön Değerlendirmesi Projeleri" tamamlanmıştır.

Doğal sit alanlarının yeniden değerlendirilmesi amacıyla 2016 yılı sonuna kadar tüm doğal sit alanlarına ilişkin Ekolojik Temelli Bilimsel Araştırma Projelerinin tamamlanması planlanmaktadır.

**2 Tescili gerçekleştirilen korunan alan sayısı**

01.02.2012 tarihli ve 10 nolu merkez komisyonu kararı gereği kamu yararı gözetilerek sit statülerinde TVK Bölge Komisyonlarınca yapılan tescil değişikliği sayısıdır.

Çevre ve Şehircilik Bakanlığı ve Kültür ve Turizm Bakanlığı arasında protokol çalışmaları sonuçlanmıştır. Çakışan alanlarla ilgili olan bu protokol 01.10.2012 tarihinde imzalanmıştır.

FAALİYET MALİYETLERİ TABLOSU	
İDARE ADI	27 ÇEVRE VE ŞEHİRCİLİK BAKANLIĞI
PERFORMANS HEDEFİ	2.8.1 (31) Korunan Alanlarla İlgili İkincil Mevzuat Düzenlemesi Yapılacak ve Söz Konusu Alanların Tescil, Onay ve İlan Süreci Yürütülecektir.
FAALİYET ADI	46 Korunan Alanların Değerlendirilmesi, Tescil ve Onay Faaliyeti
SORUMLU HARCAMA BİRİMİ	27.01.38.00 TABİAT VARLIKLARINI KORUMA GENEL MÜDÜRLÜĞÜ
Ekonomik Kod	2015
01	Personel Giderleri 1.058.760
02	SGK Devlet Primi Giderleri 208.320
03	Mal ve Hizmet Alım Giderleri 329.280
05	Cari Transferler
06	Sermaye Giderleri
07	Sermaye Transferleri
08	Borç Verme
Toplam Bütçe Kaynak İhtiyacı 1.596.360	
Bütçe Dışı Kaynak	Döner Sermaye
	Diğer Yurt İçi
	Yurt Dışı
Toplam Bütçe Dışı Kaynak İhtiyacı	
Toplam Kaynak İhtiyacı 1.596.360	



FAALİYET MALİYETLERİ TABLOSU	
İDARE ADI	27 ÇEVRE VE ŞEHİRCİLİK BAKANLIĞI
PERFORMANS HEDEFİ	2.8.1 (31) Korunan Alanlarla İlgili İkincil Mevzuat Düzenlemesi Yapılacak ve Söz Konusu Alanların Tescil, Onay ve İlan Süreci Yürütülecektir.
FAALİYET ADI	47 Korunan Alanlarda Mevzuat Hazırlanması ve Çakışan Alanlarda İlke Kararlarının Belirlenmesi Faaliyeti
SORUMLU HARCAMA BİRİMİ	27.01.38.00 TABİAT VARLIKLARINI KORUMA GENEL MÜDÜRLÜĞÜ
Ekonomik Kod	2015
01	Personel Giderleri 882.300
02	SGK Devlet Primi Giderleri 173.600
03	Mal ve Hizmet Alım Giderleri 274.400
05	Cari Transferler
06	Sermaye Giderleri
07	Sermaye Transferleri
08	Borç Verme
Toplam Bütçe Kaynak İhtiyacı 1.330.300	
Bütçe Dışı Kaynak	Döner Sermaye
	Diğer Yurt İçi
	Yurt Dışı
Toplam Bütçe Dışı Kaynak İhtiyacı	
Toplam Kaynak İhtiyacı 1.330.300	

PERFORMANS HEDEFİ TABLOSU				
İDARE ADI	27	ÇEVRE VE ŞEHİRCİLİK BAKANLIĞI		
STRATEJİK AMAÇ	2	Çevre kirliliğini önlemek, çevre standartlarını yükseltmek, iklim değişikliği ile mücadele etmek ve tabiat varlıklarını koruyarak geliştirmek.		
STRATEJİK HEDEF	2.8	Korunan alanların tespit, tescil ve ilanı ile plan ve projeler çerçevesinde yönetilmesi, plan ve uygulama çalışmalarının yapılması, doğal ve kültürel değerlerinin araştırılması, korunması ve izlenmesi sağlanacaktır.		
PERFORMANS HEDEFİ	2.8.2 (32)	Korunan alanların araştırma-geliştirme projeleri ile korunması, izlenmesi sağlanacaktır.		
Performans Göstergeleri		2013	2014	2015
1	Gerçekleştirilen yönetim planı sayısı	1	2	2
2	Tür, habitat ve tabiat varlıkları koruma ve izleme projesi sayısı	5	5	5
3	Korunan alanlarda gerçekleştirilen veri alt yapısı çalışmaları sayısı	1	2	2
Faaliyetler		2015 Yılı Kaynak İhtiyacı (TL)		
		Bütçe	Bütçe Dışı	Toplam
48	Korunan Alanlarda Araştırma, İzleme ve Koruma Faaliyeti	3.096.815		3.096.815
GENEL TOPLAM		3.096.815		3.096.815

Korunan alanlar ulusal ve uluslararası önemi olan doğal, tarihi ve kültürel değerlere sahip alanlardır. Farklı özelliklere sahip olmaları alanları turizm, yerleşme, sanayi, tarım gibi sektörlerin baskısı altında tutmaktadır. Koruma alanlarında biyolojik çeşitliliği korumak, doğal, tarihi ve kültürel değerleri gelecek nesillere aktarmak ve yerel sosyo-ekonomik yapıyı sürdürülebilirlik anlayışı ile planlayarak yönetmek hedeflenmektedir. Bu çerçevede korunan alanlarda biyoçeşitlilik çalışmalarının yapılması, sosyo-ekonomik ve kültürel yapısının araştırılması, izleme ve koruma çalışmalarının yapılması ve yönetim planları Bakanlığımız tarafından yapılmaktadır.

Doğal, tarihi, kültürel değerleri ve sosyoekonomik yapıyı bütünleşik alan yönetimi yaklaşımı ile sürdürülebilirlik anlayışına uygun şekilde planlayarak korumak ve yönetmek stratejisinden hareketle, korunan alanlarda yapılacak yönetim planına altlık oluşturacak şekilde, karasal alanda biyolojik çeşitliliğin tespiti, endemik, nadir, nesli tehdit ve tehlike altında olan tür ve habitatlarının sınıflandırılması, bölgelenmesi, tehditlerinin ve koruma önlemlerinin ortaya konması, bölgenin korunması ve yönetilmesini sağlamak üzere karar vericilere yol göstermesi amaçlanmaktadır.

Korunan alanlarda nesli tehdit ve tehlike altında olan endemik, indikatör ve bölgeyi temsil eden fauna türlerinin popülasyon durumları, habitatlarının tespiti ile flora türlerinin dağılım ve yayılış alanları tespit edilerek türlerin korunması çalışmaları ve izleme programlarının geliştirilmesi sağlanacaktır.

Doğal kaynakların kirlenmesinin ve yok edilmesinin önlenmesi için gerekli ve yeterli önlemlerin alınması ve kaynaklara ilişkin olarak çeşitli kullanım kararlarının oluşturulması amaçlanarak, akarsu, göl ve denizel alanlarda fiziksel, kimyasal, biyolojik ve bakteriyolojik parametreler periyodik ölçülerle izlenerek sürekli bir veri akışı sağlanacaktır.

## **FAALİYETLER**

### **Korunan Alanlarda Araştırma, İzleme ve Koruma Faaliyeti**

Korunan alanlarda araştırma, izleme ve koruma faaliyeti çerçevesinde yürütülen projeler;

**Biyolojik Çeşitlilik Araştırması:** Doğal, tarihi, kültürel değerleri ve sosyoekonomik yapıyı bütünleşik alan yönetimi yaklaşımı ile sürdürülebilirlik anlayışına uygun şekilde planlayarak korumak ve yönetmek stratejisinden hareketle, koruma alanının yapılacak yönetim planına altlık oluşturmak üzere, “biyolojik çeşitliliğin” tespiti, endemik, nadir, nesli tehdit ve tehlike altında olan tür ve habitatlarının sınıflandırılması, bölgelenmesi, tehditlerinin ve koruma önlemlerinin ortaya konması, bölgenin korunması ve yönetilmesini sağlamak üzere karar vericilere yol göstermesi amaçlanmaktadır. Ayrıca yönetim planına altlık oluşturmak ve bölgenin biyolojik zenginliğinin gelecek nesillere bilinçli bir şekilde aktarılması ve tanıtılması da sağlanmış olacaktır.

**Tür, Habitat Koruma Ve İzleme Projesi:** Korunan alanlarda nesli tehdit ve tehlike altında olan endemik, indikatör ve bölgeyi temsil eden fauna türlerinin popülasyon durumları, habitatlarının tespiti ile flora türlerinin dağılım ve yayılış alanları tespit edilerek türlerin korunması çalışmaları ve izleme programlarının geliştirilmesi sağlanacaktır.

*Su Kalitesi İzleme Projesi:* Doğal kaynakların kirlenmesinin ve yok edilmesinin önlenmesi için gerekli ve yeterli önlemlerin alınması ve kaynaklara ilişkin olarak çeşitli kullanım kararlarının oluşturulması amaçlanarak, akarsu, göl ve denizel alanlarda fiziksel, kimyasal, biyolojik ve bakteriyolojik parametreler periyodik ölçülerle izlenerek sürekli bir veri akışı sağlanacaktır.

*Atıksu Arıtma Tesisi Çıkış Suyu Kalitesinin Verimliliğini İzleme Projesi:* Korunan alanlarda faaliyet gösteren atık su alım tesislerinin deşarj noktalarından alınan su numunelerinin yıl içinde belirli periyotlarda analiz edilerek verimliliğinin izlenmesi amaçlı çalışmalar yapılacaktır.

Yönetim planı hazırlama çalışmaları ile korunan alanların korunması, kaynak değerlerinin devamlılığının sağlanması, geliştirilmesi ve rasyonel yönetimi ile ilgili planlama esaslarına ilişkin karar ve hükümlerin belirlenmesi hedeflenmektedir. Her bir korunan alanın gelecek beş yıllık uygulama sürecindeki faaliyetleri ortaya konulacak ve bu faaliyetlerin hazırlanan plan kapsamında uygulanması sağlanacaktır. Ayrıca; Bakanlık faaliyetlerine temel teşkil edecek mekânsal verilerin uzaktan algılama ve coğrafi bilgi sistemleri teknolojileri kullanılarak üretimini sağlama, veri envanterleri çıkartma, Tabiat Varlıklarını Koruma Bölge Komisyonu kapsamında doğal sit sınırlarının mevcut dosyalar üzerinden belirlenerek sayısal ortamda oluşturulması, Bakanlık bünyesinde yer alan doğal sit alanlarına ilişkin CBS uygulamasının devamlılığının sağlanması ve Bakanlık CBS sistemine entegrasyonu ile Çevre ve Şehircilik İl Müdürlükleri ve ilgili birimler arasında web servisler aracılığıyla veri paylaşımının sağlanması, böylece doğal sit alanlarının CBS destekli yönetiminin sürdürülmesi sağlanacaktır.

## PERFORMANS GÖSTERGELERİ

### 1 Gerçekleştirilen yönetim planı sayısı

Korunan alanların korunması, kaynak değerlerinin devamlılığının sağlanması, geliştirilmesi ve akılcı yönetimi ile ilgili planlama esaslarına ilişkin karar ve esaslar belirlenir.

### 2 Tür, habitat ve tabiat varlıkları koruma ve izleme projesi sayısı

Korunan alanlarda nesli tehdit ve tehlike altında olan endemik, indikatör ve bölgeyi temsil eden türlerin korunması ve izlenmesi amacıyla yapılan habitat koruma ve izleme projesi sayısıdır.

### 3 Korunan alanlarda gerçekleştirilen veri alt yapısı çalışmaları sayısı

2012 yılı içerisinde "Doğal Sit Sınırlarının Sunumu ve Coğrafi Bilgi Sistemi Destekli Yönetim Altyapısının Geliştirilmesi" projesi ile doğal sit alanlarının mevcut durumunun belirlenmesi amacıyla, doğal sit alanlarına ilişkin hâlihazırda bulunan veriler incelenip değerlendirilmiş, pilot olarak seçilen 6 il (Muğla, Bursa, Yalova, Kocaeli, Sakarya, Düzce) kapsamında doğal sit sınırları mevcut dosyalar üzerinden belirlenerek veri tabanına aktarılmış, Genel Müdürlük bünyesinde doğal sit alanlarına ilişkin bir Coğrafi Bilgi Sistemi uygulaması geliştirilmiş, sistem içerisinde dosyalar arşivlenerek Çevre ve Şehircilik İl Müdürlükleri ve ilgili birimler arasında web servisler aracılığıyla paylaşımı sağlanmıştır. 2013 yılında ise; geriye kalan 75 il kapsamında

doğal sit alanına ilişkin hâlihazırda bulunan tüm verilerin incelenip değerlendirilmesi, Çevre ve Şehircilik İl Müdürlükleri, Tabiat Varlıklarını Koruma Şube Müdürlükleri arşivinde yer alan dosyaların içeriğinin araştırılıp incelenmesi, düzenlenmesi ile envanterinin ve sayısal sınırlarının elde edilmesi ve Genel Müdürlük bünyesinde mevcut Sit Alanları Yönetim Sistemi (SAYS) uygulaması ile aktarılması işi tamamlanmıştır. 2015 yılında; Genel Müdürlüğün mevcut personel potansiyeli kullanılarak iller ile koordineli çalışmalar yürütülecek, SAYS uygulaması güncel ve canlı tutulacaktır.

FAALİYET MALİYETLERİ TABLOSU	
İDARE ADI	27 ÇEVRE VE ŞEHİRCİLİK BAKANLIĞI
PERFORMANS HEDEFİ	2.8.2 Korunan Alanların Araştırma-Geliştirme Projeleri İle (32) Korunması, İzlenmesi Sağlanacaktır.
FAALİYET ADI	48 Korunan Alanlarda Araştırma, İzleme ve Koruma Faaliyeti
SORUMLU HARCAMA BİRİMİ	27.01.38.00 TABİAT VARLIKLARINI KORUMA GENEL MÜDÜRLÜĞÜ
Ekonomik Kod	2015
01	Personel Giderleri 926.415
02	SGK Devlet Primi Giderleri 182.280
03	Mal ve Hizmet Alım Giderleri 288.120
05	Cari Transferler
06	Sermaye Giderleri 1.700.000
07	Sermaye Transferleri
08	Borç Verme
Toplam Bütçe Kaynak İhtiyacı 3.096.815	
Bütçe Dışı Kaynak	Döner Sermaye
	Diğer Yurt İçi
	Yurt Dışı
Toplam Bütçe Dışı Kaynak İhtiyacı	
Toplam Kaynak İhtiyacı 3.096.815	

PERFORMANS HEDEFİ TABLOSU				
İDARE ADI	27	ÇEVRE VE ŞEHİRCİLİK BAKANLIĞI		
STRATEJİK AMAÇ	2	Çevre kirliliğini önlemek, çevre standartlarını yükseltmek, iklim değişikliği ile mücadele etmek ve tabiat varlıklarını koruyarak geliştirmek.		
STRATEJİK HEDEF	2.8	Korunan alanların tespit, tescil ve ilanı ile plan ve projeler çerçevesinde yönetilmesi, plan ve uygulama çalışmalarının yapılması, doğal ve kültürel değerlerinin araştırılması, korunması ve izlenmesi sağlanacaktır.		
PERFORMANS HEDEFİ	2.8.3 (33)	Korunan alanlarda imar planlama, uygulama çalışmaları ile yatırım projeleri yürütülecektir.		
Performans Göstergeleri		2013	2014	2015
1	İmar planı yapılan yerleşim yeri sayısı	26	15	15
2	Halihazır harita alınan yerleşim yeri sayısı	12	15	15
3	İmar uygulaması yapılan yerleşim yeri sayısı	13	12	10
4	Çevre düzenlemesi proje sayısı	17	5	10
5	İçmesuyu yönetimi projesi sayısı	10	5	5
Faaliyetler		2015 Yılı Kaynak İhtiyacı (TL)		
		Bütçe	Bütçe Dışı	Toplam
49	Korunan Alanlarda Her Tür ve Ölçekte İmar Planı Faaliyeti	1.947.875		1.947.875
50	Korunan Alanlarda Her Ölçekte Hâlihazır Harita Alımı İle İmar Uygulaması Faaliyeti	2.829.845		2.829.845
51	Korunan Alanlarda Proje ve Yatırım Faaliyeti	34.969.330		34.969.330
GENEL TOPLAM		39.747.050		39.747.050

648 sayılı Kanun Hükmünde Kararname ile “Bakanlıkça tespit edilen korunmaya muhtaç alanlar, deniz ve deniz kıyılarının korunması, bu alanlarda çevre kirliliğinin önlenmesi, bu çerçevede eğitim, araştırma, projelendirme, eylem planları ve kirlilik haritalarını oluşturmak” amacına yönelik olarak devam eden projelerin bitirilmesi ve yeni projelerin oluşturulması hedeflenmektedir.

Bu kapsamda, kalkınma hareketi ile çevre değerleri ve bilhassa ekolojik denge arasında uzun vadede kurulması gereken koruma-kullanma dengesinin teşkil edilmesi amacıyla, Bakanlığın bütçe olanakları çerçevesinde altyapı proje ve uygulamaları yaptırılmakta ve/veya desteklenmektedir. Çevre alt yapı planlamasının daha sağlıklı yapılabilmesi için; bugüne kadar gerçekleştirilmiş olan çevre alt yapı yatırımlarının envanterinin hazırlanması ve bölgelerin ihtiyaçlarının ortaya çıkartılması hedeflenmektedir.

Tespit edilen korunan alanlarda yatırım faaliyetlerinde amaç doğayı korumak üzere, yerleşimlerden kaynaklanan katı ve sıvı atıkların, doğal değerler üzerindeki olumsuz etkilerinin engellenmesini ve bölgede yaşayan halkın sağlıklı ve temiz bir ortamda yaşamalarını sağlamaktır.

Bu çerçevede, korunan alanlarda katı atık sorununun çözülmesine yönelik olarak Katı Atık Yönetimi Planlaması yapılmakta ve bu doğrultuda bölgelerde yatırım çalışmaları yürütülmektedir. Katı atık sorunu ve atık su sorununun çözülmesine yönelik olarak yürütülmekte olan faaliyetlerin iyileştirilmesi, planlanması ve uygulamaya yönelik yeni ve modern projelerin geliştirilmesi hedeflenmektedir.

Aynı zamanda; korunan alanlarda, belediye ve mücavir alan sınırları dışında kalan köyler, kıyılar, açık alanlar, denizaltı alanlar, kırsal alanlar ve koylarda Kaymakamlıklar ile yapılan protokoller kapsamında katı atıkların toplanması, taşınması ve bertaraf edilmesi sağlanacaktır.

Korunan alanlarda, belediye ve mücavir alan sınırları dışında kalan alanlarda gerçekleştirilen katı atıkların toplanması, taşınması ve bertaraf edilmesi faaliyetine paralel olarak, bölge sınırları içerisinde kalan denizel alanların kirlenmesini önlemek amacıyla teknelerden atık alınması ve bertaraf edilmesi hedeflenmektedir.

Bakanlığımızın yatırım faaliyetlerinde amaç doğayı korumak olduğu kadar yerel halkın yaşam kalitesini de yükseltmeyi sağlamaktır. Bu çerçevede; korunan alanlarda içmesuyu ihtiyacı sorununun çözülmesine yönelik olarak bölgelere sağlıklı içmesuyu sağlanmasına yönelik yatırım çalışmalar yürütülmektedir.

Çevrenin korunması kadar yaşanılabilir, düzenli bir çevreye sahip olmanın da önemi aşikardır. Bu görüşe uygun olarak kamuya açık alanların kullanımını kolaylaştıran ve aynı zamanda korunmasını sağlayan “Çevre Tanzimi” yatırım çalışmaları yürütülmektedir.

Korunan alanlarda çevreye duyarlı yapılaşmanın özendirilmesine yönelik mimari projeler geliştirilmesi ve uygulanması hedeflenmektedir. Koruma alanlarında farklı ölçeklerde yapılan koruma amaçlı planlama çalışmalarında, alanların koruma kullanma dengesinin gözetildiği, kaynakların sürdürülebilir kullanımı ile yenilenmeye gerek duyulmadan kullanımdaki devamlılığın temini, sosyal ve ekonomik avantajlar sağlanması gibi önemli kamu menfaatlerini gözeterek yaklaşımlar benimsenmiştir. Planlama sonuçları ayrıca, yerel ve kamu yöneticileri için planlama dışında fiziki mekan ile ilgili her türlü çalışmalarında da karar verme



konusunda yönlendirici rol oynamaktadır. Bakanlığın gerçekleştirmekte olduğu proje ve uygulamalar da planlama çalışmaları doğrultusunda yürütülerek; koruma alanlarında doğayı korumak üzere, yerleşimlerden kaynaklanan katı ve sıvı atıkların doğal değerler üzerindeki olumsuz etkilerini engellemek ve bölge dahilinde yaşayan halkın sağlıklı ve temiz bir ortamda yaşamalarını sağlamak hedeflenmektedir.

## FAALİYETLER

### **Korunan Alanlarda Her Tür ve Ölçekte İmar Planı Faaliyeti**

Milli parklar, tabiat parkları, tabiat anıtları, tabiatı koruma alanları, sulak alanlar, özel çevre koruma bölgeleri ve benzeri koruma statüsü bulunan diğer alanlarda planlamaya yönelik yapılan ihtiyaç analizleri sonucunda tespit edilen öncelikler doğrultusunda; belde halkının sosyal ve kültürel gereksinimlerini karşılamayı, sağlıklı ve güvenli bir çevre oluşturmayı, yaşam kalitesini artırmayı hedefleyen ve bu amaçla beldenin ekonomik, demografik, sosyal, kültürel, tarihsel, fiziksel özelliklerine ilişkin araştırmalara ve verilere dayalı olarak hazırlanan, kentsel yerleşme ve gelişme eğilimlerini alternatif çözümler oluşturmak suretiyle belirleyen, arazi kullanımı, koruma, kısıtlama kararları, örgütlenme ve uygulama ilkelerini içeren imar planlarının yapılması/yaptırılmasıdır. Söz konusu imar planları, nazım imar planı ve uygulama imar planı olmak üzere iki aşamadan oluşur;

1) Nazım İmar Planı Yapılması/Yaptırılması: Onaylı halihazır haritalar üzerine varsa kadastral durumu işlenmiş olan, varsa bölge ve çevre düzeni planlarına uygun olarak hazırlanan ve arazi parçalarının; genel kullanım biçimlerini, başlıca bölge tiplerini, bölgelerin gelecekteki nüfus yoğunluklarını, gerektiğinde yapı yoğunluğunu, çeşitli yerleşme alanlarının gelişme yön ve büyüklükleri ile ilkelerini, ulaşım sistemlerini ve problemlerinin çözümü gibi hususları göstermek ve uygulama imar planlarının hazırlanmasına esas olmak üzere 1/5000 ölçekte düzenlenen, detaylı bir raporla açıklanan ve raporu ile bir bütün olan planların yapılması veya müellifine yaptırılmasıdır.

2) Uygulama İmar Planı Yapılması/Yaptırılması: Onaylı halihazır haritalar üzerine varsa kadastral durumu işlenmiş olan ve nazım imar planına uygun olarak hazırlanan ve çeşitli bölgelerin yapı adalarını, bunların yoğunluk ve düzenini, yolları ve uygulama için gerekli imar uygulama programlarına esas olacak uygulama etaplarını ve esaslarını ve diğer bilgileri ayrıntıları ile gösteren ve 1/1000 ölçekte düzenlenen raporuyla bir bütün olan planların yapılması veya müellifine yaptırılmasıdır.

Bu imar planları, yukarıdaki gibi ilk defa plan şeklinde yapılmasının yanı sıra, alanın ihtiyacına göre 1/5000 ölçekli nazım ve 1/1000 ölçekli uygulama imar planları düzeyinde aşağıdaki türlerde olabilir.

1) Revizyon İmar Planı Yapılması/Yaptırılması: 1/5000 ölçekli Nazım ve 1/1000 ölçekli Uygulama İmar Planlarının ihtiyaca cevap vermediği veya uygulamasının mümkün olmadığı veya sorun yarattığı durumlar ile üst ölçek plan kararlarına uygunluğun sağlanması amacıyla planın tamamının veya plan ana kararlarını etkileyecek bir kısmının yenilenmesi için imar planı yapılması veya müellifine yaptırılmasıdır.

2) İlave İmar Planı Yapılması/Yaptırılması: Yürürlükte bulunan 1/5000 ölçekli Nazım ve 1/1000 ölçekli Uygulama İmar Planlarının ihtiyaca cevap vermediği durumlarda, mevcut

plana bitişik ve mevcut planın genel arazi kullanım kararları ile süreklilik, bütünlük ve uyum sağlayacak biçimde imar planı yapılması veya müellifine yaptırılmasıdır.

3) Mevzii İmar Planı Yapılması/Yaptırılması: Mevcut planların yerleşmiş nüfusa yetersiz kalması veya yeni yerleşim alanlarının kullanıma açılması gereğinin ve sınırlarının ilgili idarece belirlenmesi halinde, bu Yönetmeliğin plan yapım kurallarına uyulmak üzere yapımı mümkün olan, yürürlükteki her tür ve ölçekteki plan sınırları dışında, planla bütünleşmeyen konumdaki, sosyal ve teknik altyapı ihtiyaçlarını kendi bünyesinde sağlayan 1/5000 ölçekli Nazım veya 1/1000 ölçekli Uygulama İmar planı yapılması veya müellifine yaptırılmasıdır.

4) İmar Planı Değişikliği Yapılması/Yaptırılması: 1/5000 ölçekli Nazım veya 1/1000 ölçekli Uygulama İmar Planı ana kararlarını, sürekliliğini, bütünlüğünü, teknik ve sosyal donatı dengesini bozmayacak nitelikte, bilimsel, nesnel ve teknik gerekçelere dayanan, kamu yararının zorunlu kılması halinde yapılan plan düzenlemelerinin yapılması veya müellifine yaptırılmasıdır.

### **Korunan Alanlarda Her Ölçekte Hâlihazır Harita Alımı ile İmar Uygulaması Faaliyeti**

Her ölçekte halihazır harita alımı ile imar uygulaması faaliyetinde; korunan alanlara ilişkin imar planlarına altlık teşkil edecek güncel halihazır harita alımı ve imar planlarının bir an önce hayata geçirilmesi için imar uygulaması yapımı işleri gerçekleştirilecektir. Bu doğrultuda halihazır harita alımı işi Bakanlığımızca yapılacak olup, imar uygulaması işi, yerel yönetimler ile imzalanacak işbirliği protokolleri çerçevesinde mali ve teknik destek verilerek yapılacaktır.

### **Korunan Alanlarda Proje ve Yatırım Faaliyeti**

Korunan alanlarda yaşayan insanların yaşam kalitesini ve standartlarını artıracak nitelikte sürdürülebilir koruma kullanma dengesini gözeterek ortamlar sağlamak üzere; çevre düzenleme faaliyetleri gerçekleştirilmektedir.

Atıksuların bertaraf edilmesi amacıyla kanalizasyon şebekeleri, atıksu terfi merkezleri, atıksu arıtma tesisleri yapım faaliyetlerini içeren atıksu yönetimi hizmetleri kapsamında faaliyetler gerçekleştirilmektedir.

Katı atıkların bertaraf edilmesi amacıyla katı atık düzenli depolama tesisleri ve katı atık transfer istasyonu yapılması, toplama ve taşıma ekipmanları temini, yeni bertaraf sistemlerinin araştırılması ve vahşi depolama alanlarının rehabilitasyonu faaliyetlerini içeren atık yönetimi hizmetleri kapsamında faaliyetler gerçekleştirilmektedir.

Su temini için yapılması gerekli olan kuyu açılması, içmesuyu arıtma tesisi, depo, isale ve terfi hattı yapılması ve şebeke döşenmesi gibi işlere yapılan teknik ve mali destekle herkesin yeterli, güvenli, sağlıklı, fiziki olarak ulaşılabilir ve bedeli ödenebilir suya erişim hakkını sağlamak üzere su temini hizmetleri kapsamında faaliyetler gerçekleştirilmektedir.

**PERFORMANS GÖSTERGELERİ****1 İmar planı yapılan yerleşim yeri sayısı**

Korunan alanlarda planlamaya yönelik yapılan ihtiyaç analizleri ve talepler sonucunda tespit edilen öncelikler doğrultusunda imar planı yapılan yerleşim yerlerinin sayısıdır.

**2 Halihazır harita alınan yerleşim yeri sayısı**

Korunan alanlarda planlamaya yönelik yapılan ihtiyaç analizleri sonucunda tespit edilen öncelikler doğrultusunda yerleşimler için alımı yapılan halihazır harita sayısıdır.

**3 İmar uygulaması yapılan yerleşim yeri sayısı**

Korunan alanlarda planlamaya yönelik yapılan ihtiyaç analizleri sonucunda tespit edilen öncelikler doğrultusunda imar uygulamalarına destek sağlanan yerleşimlerin sayısıdır.

**4 Çevre düzenlemesi proje sayısı**

Korunan alanlarda yaşayan insanların yaşam kalitesini ve standartlarını artıracak nitelikte sürdürülebilir koruma kullanma dengesini gözetilen ortamlar sağlamak üzere; çevre düzenleme faaliyetleri gerçekleştirilmektedir. Bu çerçevede; yerel yönetimlere verilen mali katkı ile yaptırılan çevre düzenlemesi projesi sayısıdır.

**5 İçmesuyu yönetimi projesi sayısı**

Su temini için yapılması gerekli olan kuyu açılması, içmesuyu arıtma tesisi, depo, isale ve terfi hattı yapılması ve şebeke döşenmesi gibi işlere yapılan teknik ve mali destekle herkesin yeterli, güvenli, sağlıklı, fiziki olarak ulaşılabilir ve bedeli ödenebilir suya erişim hakkını sağlamak üzere faaliyetler gerçekleştirilmektedir.

Bu çerçevede; yerel yönetimlere verilen mali katkı ile yaptırılan içmesuyu yönetimi projesi sayısıdır.

FAALİYET MALİYETLERİ TABLOSU	
İDARE ADI	27 ÇEVRE VE ŞEHİRCİLİK BAKANLIĞI
PERFORMANS HEDEFİ	2.8.3 Korunan Alanlarda İmar Planlama, Uygulama (33) Çalışmaları İle Yatırım Projeleri Yürütülecektir.
FAALİYET ADI	49 Korunan Alanlarda Her Tür ve Ölçekte İmar Planı Faaliyeti
SORUMLU HARCAMA BİRİMİ	27.01.38.00 TABİAT VARLIKLARINI KORUMA GENEL MÜDÜRLÜĞÜ
Ekonomik Kod	2015
01	Personel Giderleri 1.102.875
02	SGK Devlet Primi Giderleri 217.000
03	Mal ve Hizmet Alım Giderleri 343.000
05	Cari Transferler
06	Sermaye Giderleri
07	Sermaye Transferleri 285.000
08	Borç Verme
Toplam Bütçe Kaynak İhtiyacı 1.947.875	
Bütçe Dışı Kaynak	Döner Sermaye
	Diğer Yurt İçi
	Yurt Dışı
Toplam Bütçe Dışı Kaynak İhtiyacı	
Toplam Kaynak İhtiyacı 1.947.875	

FAALİYET MALİYETLERİ TABLOSU	
İDARE ADI	27 ÇEVRE VE ŞEHİRCİLİK BAKANLIĞI
PERFORMANS HEDEFİ	2.8.3 Korunan Alanlarda İmar Planlama, Uygulama Çalışmaları İle Yatırım Projeleri Yürütülecektir. (33)
FAALİYET ADI	50 Korunan Alanlarda Her Ölçekte Hâlihazır Harita Alımı ile İmar Uygulaması Faaliyeti
SORUMLU HARCAMA BİRİMİ	27.01.38.00 TABİAT VARLIKLARINI KORUMA GENEL MÜDÜRLÜĞÜ
Ekonomik Kod	2015
01	Personel Giderleri 1.014.645
02	SGK Devlet Primi Giderleri 199.640
03	Mal ve Hizmet Alım Giderleri 315.560
05	Cari Transferler
06	Sermaye Giderleri 800.000
07	Sermaye Transferleri 500.000
08	Borç Verme
Toplam Bütçe Kaynak İhtiyacı 2.829.845	
Bütçe Dışı Kaynak	Döner Sermaye
	Diğer Yurt İçi
	Yurt Dışı
Toplam Bütçe Dışı Kaynak İhtiyacı	
Toplam Kaynak İhtiyacı 2.829.845	

FAALİYET MALİYETLERİ TABLOSU	
İDARE ADI	27 ÇEVRE VE ŞEHİRCİLİK BAKANLIĞI
PERFORMANS HEDEFİ	2.8.3 Korunan Alanlarda İmar Planlama, Uygulama Çalışmaları İle Yatırım Projeleri Yürütülecektir. (33)
FAALİYET ADI	51 Korunan Alanlarda Proje ve Yatırım Faaliyeti
SORUMLU HARCAMA BİRİMİ	27.01.38.00 TABİAT VARLIKLARINI KORUMA GENEL MÜDÜRLÜĞÜ
Ekonomik Kod	2015
01	Personel Giderleri 970.530
02	SGK Devlet Primi Giderleri 190.960
03	Mal ve Hizmet Alım Giderleri 301.840
05	Cari Transferler
06	Sermaye Giderleri 2.658.000
07	Sermaye Transferleri 30.848.000
08	Borç Verme
Toplam Bütçe Kaynak İhtiyacı 34.969.330	
Bütçe Dışı Kaynak	Döner Sermaye
	Diğer Yurt İçi
	Yurt Dışı
Toplam Bütçe Dışı Kaynak İhtiyacı	
Toplam Kaynak İhtiyacı 34.969.330	

PERFORMANS HEDEFİ TABLOSU				
İDARE ADI	27	ÇEVRE VE ŞEHİRCİLİK BAKANLIĞI		
STRATEJİK AMAÇ	2	Çevre kirliliğini önlemek, çevre standartlarını yükseltmek, iklim değişikliği ile mücadele etmek ve tabiat varlıklarını koruyarak geliştirmek.		
STRATEJİK HEDEF	2.9	Plan dönemi sonuna kadar IPA kapsamındaki fonlar etkin şekilde kullanılacak, belediyelerin altyapı ihtiyaçları karşılanacaktır.		
PERFORMANS HEDEFİ	2.9.1 (34)	Çevre Operasyonel Programında yer alan su, katı atık ve teknik yardım öncelikleri kapsamındaki yatırımlar uygulanacaktır.		
Performans Göstergeleri		2013	2014	2015
1	IPA finansman kararı alınan proje sayısı	25	39	32
2	Uygulamasına başlanılan proje sayısı	18	32	32
Faaliyetler		2015 Yılı Kaynak İhtiyacı (TL)		
		Bütçe	Bütçe Dışı	Toplam
52	Operasyonel Program Kapsamındaki Projelerin Hazırlanması ve Uygulanması Faaliyeti	4.194.000	485.925.900	490.119.900
GENEL TOPLAM		4.194.000	485.925.900	490.119.900

\* 167.560.655 € toplam bütçe. Döviz kuru 2,9 TL/€ olarak hesaplanmıştır.

AB'ye üye olmak için başvuran ve resmi olarak adaylığı tanınmış ülkeler, katılım öncesi yardım aracı (IPA) adı verilen mali yardımdan faydalanmaktadır.

IPA'nın temel amacı aday ülkenin AB'ye üye olma yolundaki ihtiyaç ve önceliklerine hizmet eden projelerin desteklenmesidir. Projeler aracılığıyla kullanılan fonlar, AB müktesebatına uyumu ve bu uyum için gerekli idari kapasite oluşturulmasını hedeflemektedir.

Bu kapsamda çevre sektörüne ilişkin hazırlanan Operasyonel Program kapsamındaki projeler ile su temini, kanalizasyon ve atık su arıtımının iyileştirilmesi, katı atık yönetiminin geliştirilmesi ile idari ve teknik kapasitenin güçlendirilmesi hedeflenmektedir.

Programın başarılı bir şekilde uygulanması ülkemizin çevre sektöründeki performansını arttıracak olup, Avrupa Birliği Çevre Müktesebatına uyum sağlama sürecine olumlu katkıda bulunacaktır.

## FAALİYETLER

### Operasyonel Program Kapsamındaki Projelerin Hazırlanması ve Uygulanması Faaliyeti

Avrupa Birliği tarafından 2007-2013 program dönemini kapsayan yıllara ilişkin IPA fonu ödeme planı Finansal Anlaşma ile belirlenmiştir. Bütçenin yaklaşık % 85'i AB IPA fonu katkısı, % 15'i ulusal katkıdan (%9'u Belediye katkısı, %6'sı Bakanlığımız Çevre Yönetimi Genel Müdürlüğü katkısı) oluşmaktadır.

2015 yılı bütçe dışı kaynak ihtiyacı olarak, Operasyonel Program kapsamındaki projeler için tahsis edilen IPA fonu 142.426.556 Avro (413.037.015 TL) olup, ulusal katkı ise 25.134.099 Avro (72.888.885 TL)'dur.

## PERFORMANS GÖSTERGELERİ

### 1 IPA finansman kararı alınan proje sayısı

Avrupa Komisyonundan finansman kararı alınan projelerin sayısıdır.

### 2 Uygulamasına başlanılan proje sayısı

Yüklenici ile sözleşme imzalanmak suretiyle uygulama sürecine geçilen proje sayısıdır.



FAALİYET MALİYETLERİ TABLOSU	
İDARE ADI	27 ÇEVRE VE ŞEHİRCİLİK BAKANLIĞI
PERFORMANS HEDEFİ	2.9.1 (34) Çevre Operasyonel Programda yer alan su, katı atık ve teknik yardım öncelikleri kapsamındaki yatırımlar uygulanacaktır.
FAALİYET ADI	52 Operasyonel Program Kapsamındaki Projelerin Hazırlanması ve Uygulanması Faaliyeti
SORUMLU HARCAMA BİRİMİ	27.01.36.00 AVRUPA BİRLİĞİ YATIRIMLARI DAİRESİ BAŞKANLIĞI
Ekonomik Kod	2015
01	Personel Giderleri 995.000
02	SGK Devlet Primi Giderleri 195.000
03	Mal ve Hizmet Alım Giderleri 115.000
05	Cari Transferler
06	Sermaye Giderleri
07	Sermaye Transferleri 2.889.000
08	Borç Verme
Toplam Bütçe Kaynak İhtiyacı 4.194.000	
Bütçe Dışı Kaynak	Döner Sermaye
	Diğer Yurt İçi 72.888.885
	Yurt Dışı 413.037.015
Toplam Bütçe Dışı Kaynak İhtiyacı 485.925.900	
Toplam Kaynak İhtiyacı 490.119.900	

PERFORMANS HEDEFİ TABLOSU				
<b>İDARE ADI</b>	<b>27</b>	<b>ÇEVRE VE ŞEHİRCİLİK BAKANLIĞI</b>		
<b>STRATEJİK AMAÇ</b>	<b>3</b>	İnşaat yapım teknikleri ve mesleki hizmetlere ilişkin ilke ve esasları belirlemek, etkin ve izlenebilir kayıt ve denetim sistemini oluşturarak kaliteli ve güvenli yapılaşmayı sağlamak.		
<b>STRATEJİK HEDEF</b>	<b>3.1</b>	Yapı müteahhitlerinin, fen adamları, şantiye şefleri ve yetki belgeli ustaların kayıt altına alınması, etkin izleme ve denetim sisteminin oluşturulması; çalışma, yetki, usul ve esaslarının düzenlenmesi ile güvenilir nitelikli üretim yapan müteahhitlik sistemi oluşturulması sağlanacaktır.		
<b>PERFORMANS HEDEFİ</b>	<b>3.1.1 (35)</b>	Yapı müteahhitleri kayıt altına alınacak, yetki belgesi numarası olmayan veya yasaklı olan yapı müteahhidi adına yapı ruhsatı düzenlenmesi engellenecek, yapım aktörlerinin denetlenmesi sağlanacak, yapı ustaları niteliklerinin geliştirilmesi için eğitilecek ve belgelendirilecektir.		
<b>Performans Göstergeleri</b>			<b>2013</b>	<b>2014</b>
<b>1</b>	Verilen müteahhitlik belgesi sayısı		242	310
<b>2</b>	Verilen plan yapımı yeterlilik belgesi sayısı		320	550
<b>3</b>	Verilen Yapı Müteahhitliği Yetki Belgesi Numara Sayısı		47.337	5.000
<b>Faaliyetler</b>			<b>2015 Yılı Kaynak İhtiyacı (TL)</b>	
			<b>Bütçe</b>	<b>Bütçe Dışı</b>
			<b>Toplam</b>	
<b>53</b>	Müteahhit ve Müelliflerin Belgelendirilmesi ve İzlenmesi ile Fen Adamları, Şantiye Şefleri ve Yetki Belgeli Ustaların Denetlenmesinin Sağlanması Faaliyeti		<b>663.600</b>	<b>663.600</b>
<b>GENEL TOPLAM</b>			<b>663.600</b>	<b>663.600</b>

644 sayılı Çevre ve Şehircilik Bakanlığı'nın Teşkilat ve Görevleri Hakkında Kanun Hükmünde Kararname (KHK) gereğince Bakanlığın temel görevlerinden biri; yerleşmeye, çevreye ve yapılaşmaya dair imar, çevre, yapı ve yapım mevzuatını hazırlamak, uygulamaları izlemek ve denetlemek, Bakanlığın görev alanı ile ilgili mesleki hizmetlerin norm ve standartlarını hazırlamak, geliştirmek, uygulanmasını sağlamak ve ilgililerin kayıtlarını tutmaktır.

Planlama, harita yapımı, arazi ve arsa düzenlemesi, değerlendirme, parselasyon, etüt ve proje müellifliği, harita plan, proje ve yapım kontrol müşavirliği, her türlü altyapı ve tesisat dâhil olmak üzere yapı müteahhitliği gibi hizmet alanlarında çalışan gerçek veya tüzel kişilerin görev, yetki ve sorumluluklarına ve kayıtlarının tutulmasına ilişkin esasları belirlemek, mesleki yeterlikleri ile kuruluş yeterliklerini değerlendirerek bunlara tescil ve yeterlik belgeleri vermek veya verilmesini ve kayıtlarının tutulmasını sağlamak da Bakanlığın temel görevlerindedir. Bir başka ifadeyle; Bakanlık, müteahhitlik ve müelliflik belgelemesi konusundaki tek yetkin otoritedir.

## FAALİYETLER

### **Müteahhit ve Müelliflerin Belgelendirilmesi ve İzlenmesi ile Fen Adamları, Şantiye Şefleri ve Yetki Belgeli Ustaların Denetlenmesinin Sağlanması Faaliyeti**

Yurtiçi Müteahhitlik Karnesi verilmesinin usul ve esaslarını düzenlemek üzere, 28.03.1981 tarih ve 17293 Sayılı Resmi Gazetede yayımlanan Yapı, Tesis ve Onarım İşleri İhalelerine Katılma Yönetmeliğine göre; Müteahhitlik Karneleri gerçek ve tüzel kişinin ihalesine katılabileceği işin grubunu ve keşif bedelinin tavanını göstermek üzere, C, H, B, G, D, A (A veya Her miktar (Sınırsız)) olmak üzere, 6 grupta verilmektedir. Plan dönemi içerisinde 4734 sayılı Kamu İhale Kanununa tabi olmayan kamu kurum ve kuruluşlarının ihaleleri ile özel kooperatif inşaatlarının müteahhitliği için yapılacak yurtiçi müteahhitlik karnesi başvurularının, ilgili Yönetmeliğe göre değerlendirilmesi ve uygun olanlarına müteahhitlik karnesi verilmesi faaliyetlerine devam edilecektir.

Yurtdışı Müteahhitlik Belgesi veya yerine geçen Yurtdışı Geçici Müteahhitlik Belgesi Verilmesinin Usul ve Esaslarını düzenlemek üzere 25.09.2007 tarih ve 26654 Sayılı Resmi Gazetede yayımlanan Yurtdışı Müteahhitlik Belgesi Tebliğine göre; Ülkemizi yurtdışında temsil edebilecek nitelikteki müteahhitlik firmalarının oluşmasını sağlamak ve çalışmalarını kolaylaştırmak üzere yurtdışında taahhüt üstlenen firmalara Yapı, Tesis, Bakım ve Onarım İşleri, Sınaî ve Teknolojik İmalat ve Montaj İşleri, Proje, Mühendislik, Müşavirlik İşleri, İşletme, Yönetim, Bakım ve İdame işleri, Gruplarında bir veya bir kaç için Yurt Dışı Müteahhitlik Belgesi verilmektedir. Verilen bu belgenin değeri ABD Doları üzerinden gösterilmektedir.

Harita mühendislik hizmetlerini yapacak kişi veya kuruluşlarda aranacak nitelikleri düzenlemek üzere 11.10.1993 tarih ve 21725 Sayılı Resmi Gazetede yayımlanan Harita Mühendislik Hizmetlerini Yüklünecek Müellif ve Müellif Kuruluşlarının Ehliyet Durumlarına Ait Yönetmelik gereğince, Harita Müteahhitlik Karneleri A, B, C, D ve E grubu olmak üzere 5 grupta verilmektedir. Harita mühendislik hizmetlerini yapacak gerçek veya tüzel kişilerde aranacak nitelikleri düzenlemek amacıyla çıkarılmış olan yönetmeliğe göre,

herhangi bir yöntem ve ölçekteki çizgisel ve sayısal harita yapımı, kadastro haritaları, kentsel ve kırsal arazi ve arsa düzenlemeleri etüt ve işletme haritaları, yer kontrol noktalarının tesisi, tescile konu olan harita ve planlar, deformasyon ölçmeleri, plankote, hidrografik ölçmeler, konum belirlemeleri, yeraltı ölçmeleri ile her türlü projelerin araziye uygulama işleri yapılmakta olup, plan dönemi içerisinde bu işlerin yürütülmesi sağlanacaktır.

Bu mevzuatlar gereğince de müteahhitlik karnesi, yurtdışı müteahhitlik belgeleri ve harita müteahhitlik karnelerinin verilmesi ve yenilenmesi işlemlerine devam edilecektir. 2015 yılında bu kapsamda 200 adet karne ve belge verilmesi hedeflenmektedir.

İmar planlarının yapımı işini üstlenecek müelliflerin ehliyet durumları ile ilgili usul ve esasları düzenlemek üzere 07.01.2006 tarih ve 26046 Sayılı Resmi Gazetede yayımlanan 3194 sayılı İmar Kanunu'nun 28, 38 inci maddeleri gereğince ve 44/j Maddesine göre hazırlanan "Plan Yapımını Yükümlenecek Müelliflerin Yeterliliği Hakkında Yönetmelik"e göre Kamu Sektöründe ve Özel Sektörde İmar Mevzuatı kapsamındaki her tür ve ölçekli planı yapan müelliflere istinaden; A, B, C, D, E, F olmak üzere, 6 grupta "Plan Yapımı Yeterlilik Belgesi" verilmektedir. Şehir ve kasabaların imar plânları da dâhil olmak üzere, yerleşme plânlarının bütün ilgili taraflarca uyulması gereken, güvenilir ve uygulanabilir nitelikte düzenlenebilmesi için plânların yapımı işini üstlenecek müelliflerin ehliyet durumları ile ilgili usul ve esasları düzenlemek amacıyla çıkarılmış olan yönetmelik gereği, İmar Planı müelliflerinin plan dönemi içerisinde artan periyotla seyreden yeterlilik belgesi başvuruları değerlendirilerek, uygun şartlara haiz olanlarına belge verilmesine devam edilecektir.

Bu mevzuat gereğince de plan yapımı yeterlilik belgesi verilmesi ve yenilenmesi işlemlerine devam edilecektir. 2015 yılında bu kapsamda olmak üzere 650 adet belge verilmesi hedeflenmektedir.

Yapı müteahhitlerine yetki belgesi numarası verilmesine, kayıtlarının tutulmasına, mimar veya mühendis unvanlı şantiye şefi çalıştırılması mecburi yapılara, yapım işlerinde görev alan şantiye şeflerine ve yetki belgeli usta çalıştırılmasına ilişkin usul ve esasları düzenlemek üzere 16/12/2010 tarih ve 27787 sayılı Resmi Gazetede yayımlanan "Yapı Müteahhitlerinin Kayıtları ile Şantiye Şefleri ve Yetki Belgeli Ustalar Hakkında Yönetmelik" göre Yapı Müteahhitliği Bilişim Sistemi (YAMBİS) Projesi Kapsamında "Müteahhit ve Müellif Bilgi Sistemi (MÜBİS) kurulmuştur. Yapı Müteahhidi Yetki belgesi numarasının, ruhsat vermeye yetkili idarelerce yapı ruhsatı alma aşamasında istenmesi zorunludur. Yapı müteahhidine ilişkin olarak gerçekleştirilen tüm idari işlemlerin "Müteahhit ve Müellif Bilgi Sistemi" (MÜBİS) üzerinden otomatik olarak kayıtlandırılarak, İmar Kanunu'nun 42 nci maddesi kapsamında kusurlu işlem yapan müteahhitlerin ülke çapında faaliyetleri aldıkları cezalar doğrudan doğruya durdurulacaktır.

Bu mevzuat gereğince 25.000 yapı müteahhidi yetki belgesi numarası verilmesi hedeflenmiştir.

**PERFORMANS GÖSTERGELERİ****1 Verilen Müteahhitlik Belgesi Sayısı**

Müteahhitlik Karnesi, Yurtdışı Müteahhitlik Belgesi ve Harita Müteahhitlik Karnelerinin verilip verilmediğinin izlenmesi sağlanacaktır.

**2 Verilen Plan Yapımı Yeterlilik Belgesi Sayısı**

Plan Yapımı Yeterlilik Belgesinin verilip verilmediğinin izlenmesi sağlanacaktır.

**3 Verilen Yapı Müteahhitliği Yetki Belgesi Numara Sayısı**

Yapı Müteahhitliği Bilişim Sistemi (YAMBİS ) Projesi Kapsamında kurulan Müteahhit ve Müellif Bilgi Sistemi (MÜBİS) ile yapı ruhsatına tabi yapım işi üstlenen Yapı müteahhitleri kayıt altına alınarak izlenecektir. Sektörün büyük bir kısmına 2011 yılı içerisinde Yetki Belgesi Numarası verilmiş olup, plan dönemi süresince de verilmeye devam edilecektir.

FAALİYET MALİYETLERİ TABLOSU	
İDARE ADI	27 ÇEVRE VE ŞEHİRCİLİK BAKANLIĞI
PERFORMANS HEDEFİ	3.1.1 (35) Yapı müteahhitleri kayıt altına alınacak, yetki belgesi numarası olmayan veya yasaklı olan yapı müteahhidi adına yapı ruhsatı düzenlenmesi engellenecek, yapım aktörlerinin denetlenmesi sağlanacak, yapı ustaları niteliklerinin geliştirilmesi için eğitecek ve belgelendirilecektir.
FAALİYET ADI	53 Müteahhit ve Müelliflerin Belgelendirilmesi ve İzlenmesi ile Fen Adamları, Şantiye Şefleri ve Yetki Belgeli Ustaların Denetlenmesinin Sağlanması Faaliyeti
SORUMLU HARCAMA BİRİMİ	27.01.35.00 MESLEKİ HİZMETLER GENEL MÜDÜRLÜĞÜ
Ekonomik Kod	2015
01	Personel Giderleri 550.000
02	SGK Devlet Primi Giderleri 90.350
03	Mal ve Hizmet Alım Giderleri 23.250
05	Cari Transferler
06	Sermaye Giderleri
07	Sermaye Transferleri
08	Borç Verme
Toplam Bütçe Kaynak İhtiyacı	663.600
Bütçe Dışı Kaynak	Döner Sermaye
	Diğer Yurt İçi
	Yurt Dışı
Toplam Bütçe Dışı Kaynak İhtiyacı	
Toplam Kaynak İhtiyacı	663.600

PERFORMANS HEDEFİ TABLOSU					
İDARE ADI	27	ÇEVRE VE ŞEHİRCİLİK BAKANLIĞI			
STRATEJİK AMAÇ	3	İnşaat yapım teknikleri ve mesleki hizmetlere ilişkin ilke ve esasları belirlemek, etkin ve izlenebilir kayıt ve denetim sistemini oluşturarak kaliteli ve güvenli yapılaşmayı sağlamak.			
STRATEJİK HEDEF	3.2	Yerleşme ve yapılaşmaya dair genel ilke ve esaslar belirlenecek, sunulan hizmetlere ilişkin düzenlemeler yapılacak; mimarlık ve mühendislik kuruluşları ile birlikteliğe, mimarlık ve mühendislik hizmetlerinin yetkinliklerine ilişkin düzenlemeler yapılacak, saygın müelliflik ve birliktelik sistemi oluşturulacaktır.			
PERFORMANS HEDEFİ	3.2.1 (36)	Yapılara ilişkin genel ilke ve esaslar belirlenecek, yerleşme ve yapılaşma konularına ilişkin rehberlik hizmetleri yürütülecektir.			
Performans Göstergeleri			2013	2014	2015
1	İncelenen ve verilen görüş sayısı		2.038	2.000	2100
2	Eğitim ve Bilgilendirme Toplantıları sayısı		-	9	9
3	E-Kooperatif Otomasyon Projesinin güncellenme oranı (%)		-	-	95
4	Araştırılan yapı sistemi sayısı		-	-	1
5	İşbirliği yapılan üniversite sayısı		-	-	1
6	E-Devlet kapsamındaki otomasyon sayısı		-	-	3
Faaliyetler			2015 Yılı Kaynak İhtiyacı (TL)		
			Bütçe	Bütçe Dışı	Toplam
54	Yapılara ilişkin Genel İlkeler ve Standartların Belirlenmesi İle Yerleşme ve Yapılaşma Konularındaki Başvurulara Görüş Verme ve Rehberlik Etme Faaliyeti		1.794.480		1.794.480
55	Yapı Kooperatifleri ve Üst Kuruluşlarına İlişkin İş ve İşlemlerin İncelenmesi ve Denetlenmesi Faaliyeti		1.229.040		1.229.040
56	Yapı Sistemlerinin Araştırılması ve Geliştirilmesi Faaliyeti		995.400		995.400
GENEL TOPLAM			4.018.920		4.018.920

Bakanlığımızca, 3194 sayılı İmar Kanunu, Yönetmelikleri ve ilgili mevzuat hükümleri doğrultusunda, uygulamalarda karşılaşılan tereddütlerin giderilmesi için, talepler çerçevesinde yerel yönetimlere, kamu kurum kuruluşlarına, meslek odalarına, sivil toplum örgütlerine ve vatandaşlara görüş verilerek yol gösterilmeye devam edilecektir.

İmar uygulamaları hakkında ilgili meslek mensuplarının, yerel yönetimlerin ve kurum ve kuruluşların çalışmalarının, yürürlükteki mevzuat doğrultusunda amacına uygun gerçekleştirilmesinin sağlanması için mevzuat düzenleme ve görüş bildirme şeklinde gerçekleştirilecek faaliyetlerle birlikte, gerekli görüldüğü takdirde eğitimler düzenlenecektir.

Diğer kamu kuruluşlarınca hazırlanan ve imar mevzuatını doğrudan ya da dolaylı olarak ilgilendiren mevzuat taslaklarına da görüş verilmeye ve mevzuat geliştirilmesine katkı sağlanmaya devam edilecektir.

## **FAALİYETLER**

### **Yapılara İlişkin Genel İlkeler ve Standartların Belirlenmesi İle Yerleşme ve Yapılaşma Konularındaki Başvurulara Görüş Verme ve Rehberlik Etme Faaliyeti**

İlgili şahıslardan, kurum ve kuruluşlardan 3194 sayılı Kanun ve Yönetmelikleri kapsamında, yapılaşmaya yönelik olarak Bakanlığımızdan talep edilen bilgi ve görüş istemlerine cevap verilerek, süreç içerisinde mevzuata ilişkin eğitim ve bilgilendirme faaliyetidir.

### **Yapı Kooperatifleri ve Üst Kuruluşlarına İlişkin İş ve İşlemlerin İncelenmesi ve Denetlenmesi Faaliyeti**

5983 sayılı Kanun ile 1163 sayılı Kooperatifler Kanununda yapılan değişiklikle, yapı kooperatiflerine ait tüm iş ve işlemler mülga Bayındırlık ve İskân Bakanlığına, 644 sayılı KHK ile de Bakanlığımıza verilmiştir. Bu kapsamda; yapı kooperatiflerinin ekonomik işlevlerinin devam ettirilebilmesi için şeffaflığın ve güvenilirliğin sağlanması ve ortaklarına kaliteli ve zamanında ekonomik yapı üretebilmeleri için her türlü tedbirlerin alınması öncelikli hedeflerimiz arasında yer almaktadır.

Kooperatifçiliğe daha elverişli bir ortam sağlamak; toplumda olumlu bir kooperatifçilik imajı oluşturmak ve sektöre güveni artırmak; verimli ve etkin uygulamaları ortaya çıkarmak; sürdürülebilirlik, rekabet edebilirlik ve yenilikçiliği sağlamak; kooperatiflerin ekonomik kalkınmaya ve gelirin daha adil paylaşımına olan katkılarını arttırmak amacı ile Bakanlığımızın paydaş olarak yer aldığı (2012-2016) "Türkiye Kooperatifçilik Stratejisi ve Eylem Planı" hazırlanmış ve Yüksek Planlama Kurulu kararına bağlanarak 17.10.2012 tarih ve 28444 sayılı (Mükerrer) Resmi Gazete'de yayımlanarak yürürlüğe girmiştir.

Kooperatif ve üst birliklere ilişkin talep edilen kuruluş ve ana sözleşme değişikliği taleplerinin takip edilmesi, kooperatif ortakları veya adli mercilerden gelen şikâyet ve/veya talimatlar üzerine kooperatifin denetim sürecinin başlatılması, yapı kooperatifleri ile ilgili iş ve işlemlerin hızlı, etkin ve doğru bir biçimde yürütülmesi amacıyla ilgililerin, mevzuatın



uygulanmasına yönelik görüş taleplerinin ve bilgi/belge taleplerinin karşılanması faaliyetlerine devam edilecektir.

E-Kooperatif Otomasyon Sisteminin etkinliğinin ve verimliliğinin artırılması, İl Müdürlüklerinin sorumluluğunda bulunan güncellemelerin ivedilikle tamamlanması ve yapı kooperatifleri ile ilgili tüm bilgilere online ulaşımın sağlanabilmesi için tüm tedbirlerin alınması hedeflenmektedir.

### **Yapı Sistemlerinin Araştırılması ve Geliştirilmesi Faaliyeti**

Projemiz ile yapı sistemlerindeki güncel gelişmelerin takip edilerek, yapı sistemleri ve yapım tekniklerine ilişkin araştırmalar yapmak, teknolojik gelişmeler izlenerek ileri yapım teknolojilerinin kullanılması ve yaygınlaştırılması ile ilgili çalışmalar yapmak amaçlanmaktadır.

## **PERFORMANS GÖSTERGELERİ**

### **1 İncelenen ve verilen görüş sayısı**

İmar Kanunu ve ilgili mevzuatın yorumlanması, uygulamada yaşanan tereddütlerin giderilmesi amacıyla kamu kurum ve kuruluşları, yerel yönetimler, vatandaşlar, STK ve meslek odalarından gelen talep ve şikâyetler doğrultusunda görüş verilecek ve verilen görüş sayısı izlenecektir.

### **2 Eğitim ve Bilgilendirme Toplantıları sayısı**

İmar Kanunu ve ilgili mevzuatın yorumlanmasından kaynaklanan sorunların çözümü veya iletilen tekliflerin değerlendirilmesi bilgilendirme toplantıları ve seminerlerinin sayısı izlenecektir.

### **3 E-Kooperatif Otomasyon Projesinin güncellenme oranı (%)**

Ülke genelindeki yapı kooperatiflerinin dijital ortamda kayıtlarının tutulması; kuruluş, denetim ve arşiv süreçlerinin takip edilmesi ve bilgilerine kolayca ulaşılabilmesi amaçlanmaktadır.

### **4 Araştırılan yapı sistemi sayısı**

Türkiye de kullanılan ve kullanılması planlanan yapı sistemlerinin bu gösterge ile takibi amaçlanmaktadır.

### **5 İşbirliği yapılan üniversite sayısı**

Teknik yardım için üniversitelerin bilgi birikimine ve altyapısına ihtiyaç duyulmaktadır. Bu gösterge ile işbirliği yapılan üniversiteler ortaya çıkacaktır.

### **6 E-Devlet Kapsamındaki otomasyon sayısı**

E-Devlet kapsamında vatandaşın kullanımına sunulacak olan otomasyon sayısının belirlenmesi amaçlanmıştır.

FAALİYET MALİYETLERİ TABLOSU	
İDARE ADI	27 ÇEVRE VE ŞEHİRCİLİK BAKANLIĞI
PERFORMANS HEDEFİ	3.2.1 (36) Yapılara ilişkin genel ilke ve esaslar belirlenecek, yerleşme ve yapılaşma konularına ilişkin rehberlik hizmetleri yürütülecektir.
FAALİYET ADI	54 Yapılara İlişkin Genel İlkeler ve Standartların Belirlenmesi ile Yerleşme ve Yapılaşma Konularındaki Başvurulara Görüş Verme ve Rehberlik Etme Faaliyeti
SORUMLU HARCAMA BİRİMİ	27.01.35.00 MESLEKİ HİZMETLER GENEL MÜDÜRLÜĞÜ
Ekonomik Kod	2015
01	Personel Giderleri 990.000
02	SGK Devlet Primi Giderleri 162.630
03	Mal ve Hizmet Alım Giderleri 41.850
05	Cari Transferler
06	Sermaye Giderleri 600.000
07	Sermaye Transferleri
08	Borç Verme
<b>Toplam Bütçe Kaynak İhtiyacı</b>	<b>1.794.480</b>
Bütçe Dışı Kaynak	Döner Sermaye
	Diğer Yurt İçi
	Yurt Dışı
<b>Toplam Bütçe Dışı Kaynak İhtiyacı</b>	
<b>Toplam Kaynak İhtiyacı</b>	<b>1.794.480</b>

FAALİYET MALİYETLERİ TABLOSU	
İDARE ADI	27 ÇEVRE VE ŞEHİRCİLİK BAKANLIĞI
PERFORMANS HEDEFİ	3.2.1 (36) Yapılara ilişkin genel ilke ve esaslar belirlenecek, yerleşme ve yapılaşma konularına ilişkin rehberlik hizmetleri yürütülecektir.
FAALİYET ADI	55 Yapı Kooperatifleri ve Üst Kuruluşlarına İlişkin İş ve İşlemlerin İncelenmesi ve Denetlenmesi Faaliyeti
SORUMLU HARCAMA BİRİMİ	27.01.35.00 - MESLEKİ HİZMETLER GENEL MÜDÜRLÜĞÜ
Ekonomik Kod	2015
01	Personel Giderleri 770.000
02	SGK Devlet Primi Giderleri 126.490
03	Mal ve Hizmet Alım Giderleri 32.550
05	Cari Transferler
06	Sermaye Giderleri 300.000
07	Sermaye Transferleri
08	Borç Verme
Toplam Bütçe Kaynak İhtiyacı	1.229.040
Bütçe Dışı Kaynak	Döner Sermaye
	Diğer Yurt İçi
	Yurt Dışı
Toplam Bütçe Dışı Kaynak İhtiyacı	
Toplam Kaynak İhtiyacı	1.229.040

FAALİYET MALİYETLERİ TABLOSU	
İDARE ADI	27 ÇEVRE VE ŞEHİRCİLİK BAKANLIĞI
PERFORMANS HEDEFİ	3.2.1 (36) Yapılara ilişkin genel ilke ve esaslar belirlenecek, yerleşme ve yapılaşma konularına ilişkin rehberlik hizmetleri yürütülecektir.
FAALİYET ADI	56 Yapı Sistemlerinin Araştırılması ve Geliştirilmesi Faaliyeti
SORUMLU HARCAMA BİRİMİ	27.01.35.00 - MESLEKİ HİZMETLER GENEL MÜDÜRLÜĞÜ
Ekonomik Kod	2015
01	Personel Giderleri 825.000
02	SGK Devlet Primi Giderleri 135.525
03	Mal ve Hizmet Alım Giderleri 34.875
05	Cari Transferler
06	Sermaye Giderleri
07	Sermaye Transferleri
08	Borç Verme
Toplam Bütçe Kaynak İhtiyacı	995.400
Bütçe Dışı Kaynak	Döner Sermaye
	Diğer Yurt İçi
	Yurt Dışı
Toplam Bütçe Dışı Kaynak İhtiyacı	
Toplam Kaynak İhtiyacı	995.400

PERFORMANS HEDEFİ TABLOSU				
<b>İDARE ADI</b>	<b>27</b>	<b>ÇEVRE VE ŞEHİRCİLİK BAKANLIĞI</b>		
<b>STRATEJİK AMAÇ</b>	<b>3</b>	İnşaat yapım teknikleri ve mesleki hizmetlere ilişkin ilke ve esasları belirlemek, etkin ve izlenebilir kayıt ve denetim sistemini oluşturarak kaliteli ve güvenli yapılaşmayı sağlamak.		
<b>STRATEJİK HEDEF</b>	<b>3.3</b>	Binalarda enerji verimliliği farkındalığının oluşturulması, eski binaların enerji verimli haline dönüştürülmesi ve yapı sistemlerinde enerji verimliliğine ilişkin düzenlemelerin yapılması ile karbon emisyonu azaltılacak ve %10 enerji tasarrufu sağlanacaktır.		
<b>PERFORMANS HEDEFİ</b>	<b>3.3.1 (37)</b>	Mevzuatlar geliştirilerek izleme, denetim ve kontrol arttırılarak performans göstergelerinin gerçekleştirilmesi sağlanacaktır.		
<b>Performans Göstergeleri</b>		<b>2013</b>	<b>2014</b>	<b>2015</b>
<b>1</b>	Merkezi ısıtma sistemi bina gider paylaşım yetki belgesi alan firma sayısı (adet)	25	10	5
<b>2</b>	Yetkilendirilen enerji kimlik belgesi uzmanı sayısı (adet)	720	4.000	1000
<b>3</b>	Enerji kimlik belgesi verilen binaların oranı (%)	2	16	3
<b>4</b>	Binalarda yenilenebilir enerji kullanıma oranı (%)	2	4	3
<b>5</b>	Farkındalığı arttırıcı eğitim verilen organizasyon sayısı	29	35	40
<b>Faaliyetler</b>		<b>2015 Yılı Kaynak İhtiyacı (TL)</b>		
		<b>Bütçe</b>	<b>Bütçe Dışı</b>	<b>Toplam</b>
<b>57</b>	Enerji Verimliliği İle İlgili Şirket ve Kişilerin Yetkilendirilmeleri ve İzlenmesi Faaliyeti	<b>1.510.840</b>		<b>1.510.840</b>
<b>58</b>	Enerji Verimliliğini ve Toplumdaki Farkındalığı Artıracak Çalışmaların Uygulanması ve İzlenmesi Faaliyeti	<b>2.643.560</b>		<b>2.643.560</b>
<b>GENEL TOPLAM</b>		<b>4.154.400</b>		<b>4.154.400</b>

Enerjinin; etkin kullanılması, israfının önlenmesi, maliyetlerinin ekonomi üzerindeki yükünün hafifletilmesi ve çevrenin korunması için enerji kaynaklarının ve enerjinin kullanımında verimliliğin artırılması amacıyla 02.05.2007 tarihinde yürürlüğe giren 5627 sayılı “Enerji Verimliliği Kanunu” ile bina sektörü ile ilgili olarak iki ana yönetmelik hazırlama görevi Bakanlığımıza verilmiştir.

Bu kapsamda yayımlanan yönetmelikler:

Kanunun 16 ncı maddesine göre düzenlenerek 14 Nisan 2008 tarih ve 26847 sayılı Resmi Gazetede yayınlanarak yürürlüğe giren “Merkezi Isıtma ve Sıhhi Su Sistemlerinde Isınma ve Sıhhi Sıcak Su Giderlerinin Paylaştırılmasına İlişkin Yönetmelik” - MISSIGP

Kanunun 7/ç-d maddesine göre hazırlanarak 5.12.2008 tarihinde Resmi Gazetede yayınlanarak 5.12.2009 tarihinde yürürlüğe giren “Binalarda Enerji Performans Yönetmeliği” – BEP

Söz konusu yönetmelikler gereği merkezi ısıtma ve sıhhi sıcak su sistemli binalarda gider paylaşımı yapılması, mevcut ve yeni yapılan binalara Enerji Kimlik Belgesi (EKB) düzenlenmesi zorunlu hale getirilmiştir. Bu faaliyetlerin gerçekleştirilmesi kişilerin/şirketlerin/kuruluşların yetkilendirilmesi ve izlenmesi ile kamuoyunda farkındalığı artırıcı projelerin yürütülmesi ile mümkündür.

## **FAALİYETLER**

### **Enerji Verimliliği ile İlgili Şirket ve Kişilerin Yetkilendirilmeleri ve İzlenmesi Faaliyeti**

Merkezi Isıtma ve Sıhhi Sıcak Su Sistemlerinde Isınma ve Sıhhi Sıcak Su Giderlerinin Paylaştırılmasına İlişkin Yönetmeliğin ilgili maddeleri uyarınca; söz konusu sistemlere sahip binalarda ölçüm ve gider paylaşım bildirimini hazırlayacak olan firmaların iş ve işlemlerini disiplinli ve sorumluluk bilincinde yapmaları, ayrıca da çıkabilecek herhangi bir uyuşmazlık durumunda muhatap bulunması amacıyla Bakanlığımızca bu konuda faaliyet gösterecek firmalara yetki belgesi verilmektedir. Ülke genelinde gider paylaşımı yapabilecek şirketlerin yetkilendirilmeleri başvurularına göre yapılmaktadır. Şirketlerin başvuruları Bakanlığımızca incelenmektedir. Bakanlığımızca yapılan incelemeye göre şartları uygun olan şirketler yetkilendirilmektedir.

Binalarda Enerji Performansı Yönetmeliği ile binalara enerji kimlik belgesi verilmesi ve bina enerji tüketimlerinin kontrol altına alınması planlanmaktadır. Yönetmeliğe göre mevcut binalar için 2017 yılına kadar Enerji Kimlik Belgesi düzenlenmesi gerekmektedir. Bu kapsamda tüm binalara enerji kimlik belgesi verilmesi amaçlanmaktadır.

Binaların enerji kimlik belgeleri ile ilgili çalışmaların yapılabilmesi ve bu konuda faaliyet göstermek isteyen firma ve mühendislerin ilgili konuları kapsayan Binalarda Enerji Performansı Yönetmeliği ve ekindeki hesaplama yöntemi doğrultusunda eğitim almaları ve başarılı olanlarının bu konularda faaliyet göstermeleri gerekmektedir. Binalarda Enerji Performansı Yönetmeliğine göre eğitimcilerin eğitimleri yapılmaktadır. Bakanlıktan eğitim alan personeller de kendi bölgelerinde bağlı buldukları odalar, üniversiteler, EVD kuruluşları adına eğitim vermektedirler.

## **Enerji Verimliliğini ve Toplumdaki Farkındalığı Artıracak Çalışmaların Uygulanması ve İzlenmesi Faaliyeti**

Enerji Verimliliği konusunda Bakanlığımızca çıkarılan mevzuatın tanıtılması, uygulamanın etkin gerçekleştirilmesi, ilgili sektör temsilcileri ve toplumda bilinç düzeyinin artırılması amacıyla; Belediyeler, Odalar, Kooperatifler, Dernekler, İl Müdürlükleri, Enerji Yöneticisi Eğitimleri, EVD'ler vb. kurum-kuruluşlar tarafından düzenlenen eğitim programları, panel, konferans ve seminerlere eğitimci olarak katılım sağlanmaktadır.

Binalarda enerji performansı yönetmeliğinin uygulamasına yönelik olarak özellikle mevcut binalardaki sorunların çözümlenmesi açısından önemli olan;

- Enerji kaynaklarının korunmasına,
  - Binalarda enerji verimliliğinin artırılmasına,
  - Küresel ısınmaya sebep olan etkenlerden binalarda CO2 salınımının azaltılmasına,
  - Binalarda Enerji verimliliği hakkındaki bilincin artırılmasına,
  - Mevcut binaların iyileştirilmesi için model oluşturacak,
  - Enerji verimli bir pilot bina tasarım ve uygulamalarını da kapsayacak,
- Avrupa Birliği ve Birleşmiş Milletler projelerinin yürütme çalışmaları devam etmektedir.

Bakanlığımız Gölbaşı Kampüsü içinde bulunan "Merkez Hakem ve İhtisas Laboratuvarı ile Çevre Referans Laboratuvarı Binalarının Enerji Verimli Hale Getirilmesi ve Yenilenebilir Enerji Kaynaklarının Kullanılması" kapsamında etüd ve proje işi tamamlanmış ve söz konusu binaların yenilenebilir enerji kaynakları da kullanılarak enerji verimli hale getirilmesi planlanmaktadır.

Sağlık Bakanlığı'na bağlı sağlık tesislerinde kamu kaynaklarının etkin ve verimli kullanılarak enerji maliyetlerinin en aza indirilmesi amacı ile enerji verimliliğine yönelik çalışmaların etkin bir şekilde yürütülebilmesi amacıyla başlatılan Sağlıkta Enerji Verimliliği (SEVER) Projesi kapsamında, Bakanlığımız koordinatörlüğünde gerçekleştirilmekte olan proje ile Trabzon Ahi Evran Göğüs ve Kalp Damar Eğitim ve Araştırma Hastanesi Binasına Binalarda Enerji Performansı Yönetmeliği çerçevesinde özel sektörün de desteği ile iyileştirme çalışmaları yapılarak diğer kamu binalarına örnek olması sağlanmıştır.

## **PERFORMANS GÖSTERGELERİ**

### **1 Merkezi ısıtma sistemi bina gider paylaşım yetki belgesi alan firma sayısı (adet)**

Ülke genelinde gider paylaşımı yapabilecek şirketlerin yetkilendirilmeleri başvurularına göre yapılmaktadır. Şirketlerin başvuruları Bakanlığımızca incelenmektedir. Bakanlığımızca yapılan incelemeye göre şartları uygun olan şirketler yetkilendirilmektedir.

### **2 Yetkilendirilen enerji kimlik belgesi uzmanı sayısı (adet)**

Enerji Kimlik Belgesi Uzmanları; eğitimlerini illerindeki veya bölgelerindeki eğitici kuruluşlardan almaktadırlar. Eğitici kuruluşların eğitimleri Bakanlığımız tarafından düzenlenir. Bu eğitim sonrasında Bakanlığımız tarafından yetkilendirilirler. Türkiye

genelinde talep doğrultusunda Eğitici eğitimleri Bakanlığımız tarafından düzenlenmektedir.

**3 Enerji kimlik belgesi verilen binaların oranı (%)**

Mevcut binalara Enerji Verimliliği Danışmanlık Şirketleri bünyesinde çalışan Enerji Kimlik Belgesi Uzmanları, yeni binalara bina tasarımında görev alan Enerji Kimlik Belgesi Uzmanları tarafından Enerji Kimlik Belgesi üretebilir. 5627 sayılı Enerji Verimliliği Kanunu gereği 02.05.2017 yılına kadar tüm binaların enerji kimlik belgesi alması gerekmektedir.

**4 Binalarda yenilenebilir enerji kullanılma oranı (%)**

Yenilenebilir enerji kullanımı konusunda farkındalık artırılması suretiyle binalarda yenilenebilir enerjinin kullanılmasının özendirilmesi amaçlanmaktadır. Enerji Kimlik Belgesi alan binaların yenilenebilir enerji kullanım oranı izlenecektir.

**5 Farkındalığın arttırıcı eğitim verilen organizasyon sayısı**

Enerji Verimliliği konusunda Bakanlığımızca çıkarılan mevzuatın tanıtılması, uygulamanın etkin gerçekleştirilmesi, ilgili sektör temsilcileri ve toplumda bilinç düzeyinin artırılması amacıyla; Belediyeler, Odalar, Kooperatifler, Dernekler, İl Müdürlükleri, Enerji Yöneticisi Eğitimleri, EVD'ler vb. kurum-kuruluşlar tarafından düzenlenen eğitim programları, panel, konferans ve seminerlere eğitimci olarak katılım sağlanmaktadır.



FAALİYET MALİYETLERİ TABLOSU		
İDARE ADI	27	ÇEVRE VE ŞEHİRCİLİK BAKANLIĞI
PERFORMANS HEDEFİ	3.3.1 (37)	Mevzuatlar geliştirilerek izleme, denetim ve kontrol artırılarak performans göstergelerinin gerçekleştirilmesi sağlanacaktır.
FAALİYET ADI	57	Enerji Verimliliği ile İlgili Şirket ve Kişilerin Yetkilendirilmeleri ve İzlenmesi Faaliyeti
SORUMLU HARCAMA BİRİMİ	27.01.35.00 MESLEKİ HİZMETLER GENEL MÜDÜRLÜĞÜ	
Ekonomik Kod	2015	
01	Personel Giderleri	1.045.000
02	SGK Devlet Primi Giderleri	171.665
03	Mal ve Hizmet Alım Giderleri	44.175
05	Cari Transferler	
06	Sermaye Giderleri	250.000
07	Sermaye Transferleri	
08	Borç Verme	
Toplam Bütçe Kaynak İhtiyacı		1.510.840
Bütçe Dışı Kaynak	Döner Sermaye	
	Diğer Yurt İçi	
	Yurt Dışı	
Toplam Bütçe Dışı Kaynak İhtiyacı		
Toplam Kaynak İhtiyacı		1.510.840

FAALİYET MALİYETLERİ TABLOSU	
İDARE ADI	27 ÇEVRE VE ŞEHİRCİLİK BAKANLIĞI
PERFORMANS HEDEFİ	3.3.1 (37) Mevzuatlar geliştirilerek izleme, denetim ve kontrol artırılarak performans göstergelerinin gerçekleştirilmesi sağlanacaktır.
FAALİYET ADI	58 Enerji Verimliliğini ve Toplumdaki Farkındalığı Artıracak Çalışmaların Uygulanması ve İzlenmesi Faaliyeti
SORUMLU HARCAMA BİRİMİ	27.01.35.00 - MESLEKİ HİZMETLER GENEL MÜDÜRLÜĞÜ
Ekonomik Kod	2015
01	Personel Giderleri 1.155.000
02	SGK Devlet Primi Giderleri 189.735
03	Mal ve Hizmet Alım Giderleri 48.825
05	Cari Transferler
06	Sermaye Giderleri 1.250.000
07	Sermaye Transferleri
08	Borç Verme
Toplam Bütçe Kaynak İhtiyacı	2.643.560
Bütçe Dışı Kaynak	Döner Sermaye
	Diğer Yurt İçi
	Yurt Dışı
Toplam Bütçe Dışı Kaynak İhtiyacı	
Toplam Kaynak İhtiyacı	2.643.560

PERFORMANS HEDEFİ TABLOSU				
<b>İDARE ADI</b>	<b>27</b>	<b>ÇEVRE VE ŞEHİRCİLİK BAKANLIĞI</b>		
<b>STRATEJİK AMAÇ</b>	<b>3</b>	İnşaat yapım teknikleri ve mesleki hizmetlere ilişkin ilke ve esasları belirlemek, etkin ve izlenebilir kayıt ve denetim sistemini oluşturarak kaliteli ve güvenli yapılaşmayı sağlamak.		
<b>STRATEJİK HEDEF</b>	<b>3.4</b>	Yapı malzemelerine ilişkin mevzuat geliştirilecek, etkin piyasa gözetim denetim hizmetlerinin sunulması ile piyasadaki güvensiz ürün gamı en aza indirilecek, Bakanlığımız laboratuvarları hakem rolü üstlenecek düzeyde akreditasyonları yapılacaktır.		
<b>PERFORMANS HEDEFİ</b>	<b>3.4.1 (38)</b>	Yapı malzemelerinin teknik şartnamelere uygunluk oranı, tüketici şikâyetlerinin karşılanması için laboratuvar deney çeşitliliği kapasitesi ve akredite laboratuvar sayısı arttırılacaktır.		
<b>Performans Göstergeleri</b>		<b>2013</b>	<b>2014</b>	<b>2015</b>
1	Kurulan ihtisas laboratuvarlarının arttırılacak olan deney çeşitliliği sayısı	14	5	3
2	İllerde güçlendirilen laboratuvar sayısı	80	10	20
3	Akredite olan merkez laboratuvar deney metodu sayısı	-	-	3
4	Piyasa Gözetim Denetim Sayısı	8.479	13.000	10.000
5	Piyasaya arz edilen yapı malzemelerinin güvenli olduklarının istatistiksel oranı (G.N.Sayısı / T.N. Sayısı) (%)	82	89	88
<b>Faaliyetler</b>		<b>2015 Yılı Kaynak İhtiyacı (TL)</b>		
		<b>Bütçe</b>	<b>Bütçe Dışı</b>	<b>Toplam</b>
59	Yapı Malzemelerinde Laboratuvar Deney Kabiliyetinin Güçlendirilmesi Faaliyeti	2.679.920		2.679.920
60	Yapı Malzemeleri Piyasa Gözetim Ve Denetim Faaliyeti	5.189.000		5.189.000
<b>GENEL TOPLAM</b>		<b>7.868.920</b>		<b>7.868.920</b>

Plan dönemi içerisinde; Yapı Malzemeleri mevzuatını yürütmek ve bu amaca yönelik gerekli yasal alanı düzenlemek üzere mevzuatın hazırlanması çalışmalarımıza hedefimiz doğrultusunda devam edilecektir.

Avrupa Birliği Konseyince 4.4.2011 tarihinde yayımlanan Yapı Malzemeleri Tüzüğü, Yapı Malzemeleri Yönetmeliği (305/2011/AB) olarak uyumlaştırılmış ve 1.7.2013 tarihi itibari ile Yeni Yapı Malzemeleri Yönetmeliği (305/2011/AB) uygulamaya girmiştir. 1.7.2013 tarihi itibari ile Yapı Malzemeleri Yönetmeliği (89/106/EEC) yürürlükten kaldırılmıştır. Avrupa Birliği Konseyince, Yapı Malzemeleri Tüzüğü'nde yapılan her değişiklik Yapı Malzemeleri Yönetmeliği (305/2011/AB)'nde uyumlaştırılmaktadır. Ayrıca 'Binaların Gürültüye Karşı Korunması Hakkında' mevzuat çalışmalarına başlamak üzere danışmanlık hizmeti alınması çalışmaları yürütülmektedir.

2014 yılı Ekim ayı itibariyle, 10/7/2013 tarihinde yayımlanan Yapı Malzemeleri Yönetmeliği (305/2011/AB) kapsamında 17 adet kuruluş 213 standart kapsamında onaylanmış kuruluş olarak görevlendirilmiştir.

Ülke ekonomisi için büyük önem arz eden yerleşik Onaylanmış Kuruluşların görevlendirilmelerine, kapsam genişletmelerine ilişkin faaliyetler 2015 yılında da devam edecektir. Yine 2015 yılında daha evvel sadece TÜRKAK tarafınca denetlenen Kuruluşların Bakanlığımızca da etkin biçimde denetimi sağlanacaktır.

Bakanlığımız tarafından yayımlanan ve 01.01.2007 tarihinde zorunlu uygulamaya giren Yapı Malzemeleri Yönetmeliği kapsamındaki ürünlerden hakkında bir uyumlaştırılmış (harmonize) standart bulunan yapı malzemeleri, piyasaya güvenli olduklarının beyanı olan CE işaretlemesi ile arz edilmektedir. Güvenli yapıların güvenli yapı malzemelerinden yapılabileceği ilkesi çerçevesinde AB mevzuatları doğrultusunda imalatçıların piyasaya güvenli ürün sürmelerinin sağlanması amaçlanmaktadır. Resen ve şikâyet mekanizmaları çerçevesinde yapılan piyasa gözetimi ve denetimi faaliyetleri sayesinde, piyasaya arz edilen yapı malzemelerinden denetimi gerçekleştirilenlerinin güvensizlik oranlarının tespit edilmesi hedeflenmektedir. Ürün piyasaya arz edilmeden önce ilgili teknik şartnamesine (standardına) göre eğer gerekli ise üreticiler Onaylanmış Kuruluşun desteğini almak zorundadır. Ülke ekonomisi için büyük önem arz eden yerleşik Onaylanmış Kuruluşlarımızın sayısının ve kapasitelerinin artırılmasını sağlamak Bakanlığımızın öncelikli hedeflerindedir.

Yapı Malzemeleri Yönetmeliği (305/2011/AB) Kapsamında Avrupa Teknik Değerlendirme Kuruluşlarının Görevlendirilmesine ve Denetlenmesine Dair Tebliğ'nin 21.03.2014 tarih ve 28948 sayılı Resmi Gazete'de yayımlanarak yürürlüğe girmesinin ardından, Bakanlığımıza 2 adet Avrupa Teknik Değerlendirme Kuruluşu başvurusu yapılmış

olup, İnşaat Teknik Değerlendirme ve Bilimsel Araştırma Kurumu'nun Avrupa Teknik Onay Kuruluşu olarak görevlendirilmesine ilişkin süreç tamamlanmıştır. Kuruluşun görevlendirilme tebliğinin Resmi Gazete'de yayımı beklenmektedir

Bakanlığımızca 2014 yılı içerisinde bir denetim çizelgesi hazırlanarak, 2015 yılı içinde Onaylanmış Kuruluş ve Uygunluk Değerlendirme Kuruluşu denetimleri gerçekleştirilmesi hedeflenmektedir.

Yapı Malzemeleri Yönetmeliği kapsamındaki ürünlerin, Avrupa Birliğine paralel olarak teknik şartnamelerinin hazırlanması ve bu sayede piyasaya arz edilen yapı malzemelerinin disiplin altına alınması hedeflenmektedir. Güvenli yapıların güvenli yapı malzemelerinden yapılabileceği ilkesi çerçevesinde AB mevzuatları doğrultusunda imalatçıların piyasaya güvenli ürün sürmelerinin sağlanması amaçlanmaktadır. Resen ve şikâyet mekanizmaları çerçevesinde yapılan veya yapılacak piyasa gözetimi ve denetimi faaliyetleri sayesinde, yapı malzemeleri olarak dolaşımdaki ürünlerin güvenli olmaları temin edilecektir.

Yapı Malzemeleri Yönetmeliği ürünlere CE işaretinin iliştilmesini öngörmesine rağmen, bu şart ancak ürün hakkında bir uyumlaştırılmış teknik şartname (Uyumlaştırılmış Standart veya Avrupa Teknik Onayı) olmasına bağlıdır. CE kapsamı dışındaki ürünlerin piyasaya arz koşulları ve CE işareti taşıyan taşımaların tüm ürünlerin yapıda kullanım koşulları 26.06.2009 tarih ve 27270 sayılı Resmi Gazetede yayımlanan ve 01.07.2010 itibariyle mecburi uygulamaya giren “Yapı Malzemelerinin Tâbi Olacağı Kriterler Hakkında Yönetmelik” ile belirlenmiştir. Yönetmelik kapsamında ulusal standartlara tabi ürünlere “G işareti” iliştilirilecek ve hakkında bir standart bulunmayan malzemeler, yenilikçi ürünler, takım malzeme olan ürünler ve prototip malzemeler ulusal teknik onay almak ve buna istinaden G işareti iliştilirmek suretiyle piyasaya arz edilebilecektir. Ayrıca yapı malzemelerinin içerisinde kullandıkları yapı işlerinin tabi oldukları temel gerekler bakımından beyan edilmesi gerekli olan ürün karakteristiklerinin standartlarca karşılanmaması halinde malzeme, eksik karakteristik/karakteristikler için ulusal teknik onaya tabi olacaktır. Böylece yapı malzemeleri mevzuatına ilişkin alanda sadece CE işareti tabi malzemelerin güvenli olarak piyasaya arzı sağlanmakla kalmayacak, tüm yapı malzemelerinin güvenli olarak piyasaya arz edilmesi ve yapı işlerinde de güvenli olarak kullanılması hedeflenmektedir.

Merkez laboratuvarının standartlara uymayan, işlevselliğini yitirmiş, ekonomik ömrünü tamamlamış cihazlarının yenilenmesi veya deney kapsam genişletme çalışmaları dahilinde standardın talep ettiği, ihtiyaç duyulan cihazların alımı yapılarak laboratuvarımızın modernizasyonu ve gelişimi hedeflenmektedir.

Merkez Laboratuvarımız, 25.06.2014 tarihinde Betonarme Donatı Çelik Çubukları ile ilgili; Kütle Tayini, Çekme Deneyi, Akma Mukavemeti Tayini, Çekme Mukavemeti Tayini, Kopma Anındaki Yüzdece Uzama (A) Tayini, En Büyük Kuvvet Etkisinde Yüzdece Toplam Uzama (Agt) Tayini deneyleri kapsamlarında TÜRKAK tarafından Akredite olmuştur.

TS EN ISO/IEC 17025:2005 Deney ve Kalibrasyon Laboratuvarlarının Yeterliliği İçin Genel Şartlar Standardı doğrultusunda akreditasyon ve kapsam genişletme çalışmalarımız 2015 yılı içerisinde devam edecektir. Hedefe yönelik deneysel çalışmalar yapılmaktadır. (tekrarlanabilirlik deneyleri, Laboratuvarlar arası karşılaştırma deneyleri, ölçüm belirsizliği hesapları ve personel iç eğitimler)

Bakanlığımıza bağlı 80 İl Müdürlüğümüzde bulunan laboratuvarların kalite altyapısının geliştirilmesi ve mevcut deney hizmetlerinin sağlıklı yürütülebilmesi için gerekli olan alet ve cihazların alımı yapılacaktır. Alımı yapılan cihazlarla İl Müdürlüğümüzden gelen talepler ve resmi yazılar doğrultusunda kapsam genişletme çalışmaları yapılarak yeni deney metotları İl Müdürlüklerimizin deney hizmetlerine ilave edilecektir.

## **FAALİYETLER**

### **Yapı Malzemelerinde Laboratuvar Deney Kabiliyetinin Güçlendirilmesi Faaliyeti**

Deprem kuşağında yer alan ülkemizde yapı malzemelerinin denetimi ve incelenmesi büyük önem arz etmektedir. Yapılarda kullanılan ve piyasaya arz edilen yapı malzemelerinin güvenli olmalarının sağlanması; malzemelerin ilgili standartlara uygunluğunun incelenmesi ile gerçekleşmektedir. Bu doğrultuda Merkez ve Taşra Laboratuvarları, deney kapsamlarını her geçen yıl genişletmektedir. 2010, 2011, 2012, 2013 ve 2014 yıllarında alımı yapılan cihazlarla, Laboratuvarı olmayan Çevre ve Şehircilik İl Müdürlükleri bünyesinde Yapı Malzemeleri Laboratuvarları kurulmuş laboratuvarı olan illerde güçlendirme yapılmıştır. Yeni kurulan laboratuvarlarda taze beton, sertleşmiş beton ve beton çelik çubuk testlerinin yapılabilmesine önem arz ettiği için öncelik verilmiştir. 2014 yılında ayrılacak ödenek ile Merkez ve Taşrada bulunan Laboratuvarlardaki kullanım ömrünü tamamlamış cihazların yenilenmesi, alet ve cihaz eksikliklerinin giderilmesi planlanmaktadır. Ayrıca 2013 yılında İl Müdürlüklerinin deney kapsamlarının genişletilmesi çalışmaları kapsamında kırk beş il müdürlüğüne agrega cihazları alımı yapılmış olup, 2014 Yılında bu illerde laboratuvarlarda görevli teknik personellere uygulamalı agrega deney eğitimleri verilmesi planlanmaktadır.

Merkez Laboratuvarımız, 25.06.2014 tarihinde Betonarme Donatı Çelik Çubukları ile ilgili; 6 deney metodu kapsamında TÜRKAK tarafından Akredite olmuştur. 2013 yılında 12 İl Müdürlüğümüze 4 adet beton 2 adet Beton-karot, 6 adet karot pres alımı yapılmış, 2014 yılında ise alımı yapılan bu cihazların kabulleri yapılmıştır.

2014 yılı ikinci yarısında ise İl Müdürlüklerimizin talepleri doğrultusunda 43 İl Müdürlüğümüz için cihaz ve ekipman güçlendirme çalışmaları devam edecektir.

### **Yapı Malzemeleri Piyasa Gözetim ve Denetim Faaliyeti**

Yapı malzemelerinin piyasa gözetimi ve denetimi kapsamındaki ürün çeşitliliğinin artışına paralel olarak denetim sayısının yıllar içerisinde artış göstermiştir. Ülkemizde dolaşımda bulunan yapı malzemelerinin güvenli ürün olarak kullanılabilmesi için denetim mekanizmasının sağlıklı çalışması ve piyasaya ürün arz eden imalatçıların ürünlerinin denetlenebileceği bilincinin yerleştirilmesi etkin bir piyasa gözetimi ve denetimi için elzemdir. Bu koşullarda piyasa gözetimi ve denetimi sayısının arttırılması gerekmektedir. Neticede piyasada güvenli ürün sayıları hızla arttırılmalıdır. Türkiye genelini kapsayacak şekilde her yıl Piyasa Gözetimi ve Denetimi Yıllık Planları hazırlanmakta olup, bu plana göre Merkez ve 81 İl teşkilatımızda oluşturulan PGD grupları ile denetimler gerçekleştirilmektedir. Söz konusu denetim planına göre 2013 yılında 29 farklı yapı malzemesi grubunda 8479 adet denetim gerçekleştirilmiştir. 2014 yılında gerçekleştirilmesi planlanan 37 yapı malzemesi

grubunda, ilk dokuz ay verileri incelendiğinde 8867 adet denetim faaliyeti gerçekleştirildiği, Yapı Malzemeleri Denetim Sistemine kayıtlı veriler itibarıyla tespit edilmiştir. Yıllık PGD planlarında, yapı malzemelerinin taşıdığı riskler göz önüne alınarak, her yıl denetim yapılacak ürün gruplarının çeşitliliğinin artırılması hedeflenmektedir.

## PERFORMANS GÖSTERGELERİ

### 1 Kurulan İhtisas Laboratuvarlarının Artırılacak Olan Deney Çeşitliliği Sayısı

Kurulan Hakem ve İhtisas Laboratuvarının güçlendirilerek deney kapasitesinin sayısal olarak artırılması amaçlanmaktadır.

### 2 İllerde Güçlendirilen Laboratuvar Sayısı

20 İl Müdürlüğümüzde mevcut laboratuvarlarımızın deney hizmet altyapısının güçlendirilmesi için cihaz ve donanım alımları gerçekleştirilecektir.

### 3 Akredite olan merkez laboratuvar deney metodu sayısı

Merkez Laboratuvarımız, 25.06.2014 tarihinde Betonarme Donatı Çelik Çubukları ile ilgili; Kütle Tayini, Çekme Deneyi, Akma Mukavemeti Tayini, Çekme Mukavemeti Tayini, Kopma Anındaki Yüzdece Uzama (A) Tayini, En Büyük Kuvvet Etkisinde Yüzdece Toplam Uzama (Agt) Tayini deneyleri kapsamlarında toplamda 6 deney metodu ile TÜRKAK tarafından Akredite olmuştur.

### 4 Piyasa Gözetim Denetim Sayısı

Piyasaya arz edilen yapı malzemelerinin güvenli olup olmadıklarının tespiti için yapılacak denetim sayısının denetlenmesi amaçlanmıştır.

### 5 Piyasaya Arz Edilen Yapı Malzemelerinin Güvenli Olduklarının İstatistiksel Oranı (G.N.Sayısı / T.N. Sayısı) (%)

Kontrol edilen yapı malzemelerinin güvenilirlik oranlarının istatistiksel olarak belirlenerek denetim sürecinin başarısının izlenmesi amaçlanmıştır. Piyasada yapılan denetimlerde numune alınarak deney, test ve analize tabi tutulan ürünlerin sayısı içerisinde, uygun ve güvenli çıkan ürünlerin sayısının alınan toplam numune sayısına oranının yüzde olarak belirlenmesidir.

FAALİYET MALİYETLERİ TABLOSU	
İDARE ADI	27 ÇEVRE VE ŞEHİRCİLİK BAKANLIĞI
PERFORMANS HEDEFİ	3.4.1 (38) Yapı malzemelerinin teknik şartnamelere uygunluk oranı, tüketici şikâyetlerinin karşılanması için laboratuvar deney çeşitliliği kapasitesi ve akredite laboratuvar sayısı arttırılacaktır.
FAALİYET ADI	59 Yapı Malzemelerinde Laboratuvar Deney Kabiliyetinin Güçlendirilmesi Faaliyeti
SORUMLU HARCAMA BİRİMİ	27.01.35.00 MESLEKİ HİZMETLER GENEL MÜDÜRLÜĞÜ
Ekonomik Kod	2015
01	Personel Giderleri 1.210.000
02	SGK Devlet Primi Giderleri 198.770
03	Mal ve Hizmet Alım Giderleri 51.150
05	Cari Transferler
06	Sermaye Giderleri 1.220.000
07	Sermaye Transferleri
08	Borç Verme
Toplam Bütçe Kaynak İhtiyacı 2.679.920	
Bütçe Dışı Kaynak	Döner Sermaye
	Diğer Yurt İçi
	Yurt Dışı
Toplam Bütçe Dışı Kaynak İhtiyacı	
Toplam Kaynak İhtiyacı 2.679.920	



FAALİYET MALİYETLERİ TABLOSU	
İDARE ADI	27 ÇEVRE VE ŞEHİRCİLİK BAKANLIĞI
PERFORMANS HEDEFİ	3.4.1 (38) Yapı malzemelerinin teknik şartnamelere uygunluk oranı, tüketici şikâyetlerinin karşılanması için laboratuvar deney çeşitliliği kapasitesi ve akredite laboratuvar sayısı arttırılacaktır.
FAALİYET ADI	60 Yapı Malzemeleri Piyasa Gözetim ve Denetim Faaliyeti
SORUMLU HARCAMA BİRİMİ	27.01.35.00 MESLEKİ HİZMETLER GENEL MÜDÜRLÜĞÜ
Ekonomik Kod	2015
01	Personel Giderleri 1.375.000
02	SGK Devlet Primi Giderleri 225.875
03	Mal ve Hizmet Alım Giderleri 58.125
05	Cari Transferler
06	Sermaye Giderleri 3.530.000
07	Sermaye Transferleri
08	Borç Verme
Toplam Bütçe Kaynak İhtiyacı 5.189.000	
Bütçe Dışı Kaynak	Döner Sermaye
	Diğer Yurt İçi
	Yurt Dışı
Toplam Bütçe Dışı Kaynak İhtiyacı	
Toplam Kaynak İhtiyacı 5.189.000	

PERFORMANS HEDEFİ TABLOSU					
İDARE ADI	27	ÇEVRE VE ŞEHİRCİLİK BAKANLIĞI			
STRATEJİK AMAÇ	3	İnşaat yapım teknikleri ve mesleki hizmetlere ilişkin ilke ve esasları belirlemek, etkin ve izlenebilir kayıt ve denetim sistemini oluşturarak kaliteli ve güvenli yapılaşmayı sağlamak.			
STRATEJİK HEDEF	3.5	Plan dönemi içerisinde yapı denetimi sistemi geliştirilerek her ilde yapı denetim çalışmaları sahada etkin şekilde yürütülecektir.			
PERFORMANS HEDEFİ	3.5.1 (39)	Yapı güvenliğini artırmak için yapı denetim hizmetlerini de içerecek şekilde yapı denetimi sistemi geliştirilecektir.			
Performans Göstergeleri			2013	2014	2015
1	Düzenlenen eğitim ve seminerlere katılan kişi sayısı		2.010	2.500	2500
2	Bakanlığımızca izin belgesi verilen yapı denetimi kuruluş sayısı		-	-	100
3	Bakanlığımızca izin belgesi verilen laboratuvar kuruluş sayısı		49	20	25
4	Denetçi belgesi verilen mühendis ve mimar sayısı		-	-	500
5	Yapı Denetim Firmalarının Şantiyelerine yapılan denetim sayısı (firma/yıl)		3	6	6
6	Yapı Denetim Bürolarına yapılan denetim sayısı (firma/yıl)		1	2	2
Faaliyetler			2015 Yılı Kaynak İhtiyacı (TL)		
			Bütçe	Bütçe Dışı	Toplam
61	Ulusal Yapı Denetim Sisteminin Yeni Yazılımına Geçilmesi Faaliyeti		9.716.325		9.716.325
62	Yapı Denetim Faaliyetini Gerçekleştirecek Olan Yapı Denetimi Sisteminin ve Laboratuvar ile Kuruluşların Denetlenmesi Faaliyeti		8.047.019		8.047.019
GENEL TOPLAM			17.763.344		17.763.344

Ülkemizin can ve mal güvenliği ile milli servetlerimizi koruyabilmek için yerleşme ve yapılaşmaların ilgili mevzuata uygun olarak gerçekleşmesini sağlamak, Devletin anayasal görevlerindedir. Vatandaşların sağlıklı ve dengeli bir çevrede yaşamalarını sağlayıp konut gereksinimlerini karşılayacak önlemleri almak bakımından devlete düşen ödevler, Anayasamızın 56 ncı ve 57 nci maddelerinde belirtilmiştir. Bunu sağlamanın en temel kuralı bireylerin, can ve mal güvenliğinin sağlanmış olduğu yapılarda yaşamasını sağlamaktır.

3194 sayılı İmar Kanunu ile yapılaşmalar için öngörülen denetim prensiplerinin yetersiz olduğu gerçeğinden hareketle bahse konu Kanun ile ikincil mevzuatının ve yapı denetim sisteminin yeniden gözden geçirilmesi ihtiyacı doğmuştur. İmarsız ve denetimsiz yerleşme ve yapılaşmaların yol açabileceği zararların büyüklüğü, 17 Ağustos ve 12 Kasım 1999 tarihlerinde yaşanan depremlerde meydana gelen büyük boyutlardaki can ve mal kayıpları ile bir kez daha müşahede edilmiştir.

Ülkemiz topraklarının büyük bir bölümünün birinci derece deprem kuşağında yer alması, başka bir ifadeyle, aralarında nüfusu bir milyonun üzerinde olan 11 büyük şehrimizin (ülke nüfusunun %70'inin) büyük bir deprem riski taşıması nedeniyle, daha kaliteli ve depreme dayanıklı sağlam yapı üretiminin sağlanması ile etkin, sürekli ve sürecin her aşamasında izlenebilir bir yapı denetim sisteminin oluşturulması kaçınılmaz olmuştur.

13.07.2001 tarihli Resmi Gazete'de yayımlanarak yürürlüğe giren, 4708 sayılı Yapı Denetimi Hakkında Kanunun amacı; can ve mal güvenliğini teminen, imar planına, fen ve sağlık kurallarına, standartlara uygun kaliteli yapı yapılması için proje ve yapının denetimini sağlamaktır. Bu Kanun, yapıların denetiminin, konusunda uzman personele sahip ve kurumsallaşmış firmalar eliyle yürütülmesini öngörmektedir.

Dış dünya örnekleriyle konu incelendiğinde, birtakım revize ihtiyaçları olsa da Ülkemiz için oldukça uygun ve geçmiş deneyimlerimizle karşılaştırıldığında son derece nitelikli bir düzenlemedir.

Bakanlığımızın yoğun denetim ve eğitim faaliyetleri sonucu, 19 pilot ildeki yapıların, özellikle Yapı Denetimi Hakkında Kanunda değişikliğe gidilerek, Bakanlığımız taşra teşkilatının yetkileri artırılarak, İl Müdürlükleri bünyesinde İl Yapı Denetim Komisyonları oluşturularak, Kanunun daha etkin bir şekilde uygulanması sağlanmıştır. Yine yapılan düzenlemelerle şantiyedeki denetimlerin sayısının artırılması ile birlikte sahadaki etkinlik de artırılmıştır.

Ulusal Yapı Denetim Sistemi yazılımının temel amacında, denetimde etkinliğin sağlanması olup, bu projenin devreye alınması ile denetim sürecini oluşturan işlemler daha hızlı yapılmakta ve taraflar sürecin her aşamasında bilgi sahibi olabilmektedir. Bu hedef kapsamında, yapı denetim sisteminin bütün illere daha etkin bir şekilde yaygınlaştırılarak merkez ve illerdeki fiziki ve beşeri alt yapı çalıştırılacaktır.

05.02.2013 tarihinde yapılan Yönetmelik değişikliği ile her bir ilde faaliyet gösterebilecek yapı denetim kuruluşu sayısı artırılmıştır. Ayrıca bu Yönetmelik değişikliği ile Yapı Denetimi Uygulama Yönetmeliği, 4708 sayılı Kanunda 648 ve 662 sayılı Kanun Hükmünde

Kararnamelerde yapılan deęişikliklerle uyumlu hale getirilmiştir. Ayrıca güncel mevzuata göre eski Genelgelerimiz yeniden düzenlenmiştir.

17.08.2011 tarihli Resmi Gazete’ de yayımlanan 648 sayılı Kanun Hükmünde Kararname ile 4708 sayılı Yapı Denetimi Hakkında Kanunda deęişikliğe gidilmiş, Bakanlığımız taşra teşkilatı ile görev paylaşımıyla sorunların yerinde ve hızlı çözüme kavuşturulması amaçlanmış, bu amaçla İl Müdürlükleri bünyesinde İl Yapı Denetim Komisyonları kurulmuştur. Denetimin etkinliğinin artırılması anlamında yıl içerisinde yapı denetim kuruluşlarının iki defa yapılması zorunlu olan şantiye denetimi sayısı altıya çıkartılmıştır. Bunun yanında 2008 yılı itibari ile uygulanan Ulusal Yapı Denetim Sisteminin geliştirilmesine yönelik çalışmalar devam etmekte olup, YDS-2 Sistemi’nin kabulüne ilişkin çalışmalar devam etmektedir.

## FAALİYETLER

### Ulusal Yapı Denetim Sisteminin Yeni Yazılımına Geçilmesi Faaliyeti

14.06.2010 tarihli ve 2010/624 sayılı Bakanlar Kurulu Kararı ile 19 pilot ilde uygulanan yapı denetimi sisteminin 01.01.2011 tarihinden itibaren tüm ülke genelinde uygulanmasına başlanmıştır. Ancak mevzuatı uygulama sürecinde karşılaşılan sorunlar ve yaşanan problemler nedeniyle ihtiyaç duyulan hususlar ile ilgili bu kapsamda yapı denetim faaliyetlerinin daha etkin ve verimli yürütülebilmesi için gerekli mevzuat düzenlemeleri yapılacaktır.

Bakanlığımız merkez teşkilatı ve illerdeki fiziki ve beşeri altyapının oluşturulması ve bu kapsamda il müdürlüklerinde çalışacak nitelikli personel ihtiyacının karşılanarak, bu personellerin sisteme adaptasyonunun sağlanması suretiyle görev ve sorumluluklarını yerine getirebilmelerini teminen çeşitli teknik ekipmanlara ihtiyaç bulunmaktadır.

Yapı Denetim Sisteminin, dünyadaki gelişmelere paralel bir şekilde çalışmasını teminen Bakanlığımız Merkez çalışma birimlerindeki teknik personelin, yurt dışı ve/veya yurt içi seminer, kongre, inceleme ve araştırma çalışmalarına katılım sağlanacaktır.

Ulusal yayın organlarında, yapı denetim sisteminin önem ve işleyişini anlatan yayın ve dokümanlar ile mevzuat ve uygulama bilgilerinin yer aldığı ajanda vb. not kitapçıklarının hazırlatılıp, yayınlanması sağlanacak ve böylece toplumsal bilinç oluşturulacaktır.

Bakanlığımız tarafından yapılmakta olan denetim faaliyetlerinin etkin ve verimli bir şekilde yürütülmesi için; yapı denetim sisteminin uygulandığı illerde faaliyet gösteren Yapı Denetim Kuruluşları, il teşkilatlarımız tarafından denetlenecek ve yapı denetim kuruluşlarının kurucularını ve teknik elemanlarını bilgilendirme ve bilinçlendirme seminerlerini düzenleme faaliyetlerine devam edilecektir.

Yapı Denetim Sisteminin tüm ülke sathında daha verimli ve etkin olması için “Ulusal Yapı Denetim Sistemi” yazılımı güncelleştirilecek, ihtiyaç duyulacak hususlar doğrultusunda revize çalışmalarına devam edilecektir. Ulusal Yapı Denetim Sistemi yazılımı ile denetimde etkinlik sağlanmış olması, bu yazılımın güncellenmesi ile birlikte denetim sürecini oluşturan işlemler

daha hızlı yapılacak olup, hem bürokrasinin azaltılması hem de evrak ve zaman israfının önlenmesi sağlanmış olacaktır. Ayrıca yapı denetim konusu ile ilgili Bakanlığımıza yapılmış olan müracaatların sahipleri, yapılan işlemlerin her aşamasından daha çok ve daha ayrıntılı bir şekilde bilgi sahibi olabileceklerdir.

05.02.2013 tarihinde yapılan Yönetmelik değişikliği ile her bir ilde faaliyet gösterebilecek yapı denetim kuruluşu sayısı artırılmıştır. Ayrıca bu Yönetmelik değişikliği ile Yapı Denetimi Uygulama Yönetmeliği, 4708 sayılı Kanunda 648 ve 662 sayılı Kanun Hükmünde Kararnamelerde yapılan değişikliklerle uyumlu hale getirilmiştir. Ayrıca güncel mevzuata göre eski Genelgelerimiz yeniden düzenlenmiştir.

17.08.2011 tarihli Resmi Gazete' de yayımlanan 648 sayılı Kanun Hükmünde Kararname ile 4708 sayılı Yapı Denetimi Hakkında Kanunda değişikliğe gidilmiş, Bakanlığımız taşra teşkilatı ile görev paylaşımıyla sorunların yerinde ve hızlı çözüme kavuşturulması amaçlanmış, bu amaçla İl Müdürlükleri bünyesinde İl Yapı Denetim Komisyonları kurulmuştur. Denetimin etkinliğinin artırılması anlamında yıl içerisinde yapı denetim kuruluşlarının iki defa yapılması zorunlu olan şantiye denetimi sayısı altıya çıkartılmıştır. Bunun yanında 2008 yılı itibari ile uygulanan Ulusal Yapı Denetim Sisteminin geliştirilmesine yönelik çalışmalar devam etmekte olup, YDS-2 Sistemi'nin kabulüne ilişkin çalışmalar devam etmektedir.

#### **Yapı Denetim Faaliyetini Gerçekleştirecek Olan Yapı Denetimi Sisteminin ve Laboratuvar İle Kuruluşların Denetlenmesi Faaliyeti**

Bakanlığımızca yapı denetim faaliyeti kapsamında yapı denetim kuruluşlarının 648 sayılı Kanun Hükmünde Kararname ile illerde oluşturulan İl Yapı Denetim Komisyonları ile daha etkin ve verimli bir şekilde denetlenmesi sağlanmaktadır. Ayrıca denetim mekanizmasının etkinliğinin artırılabilmesi için yıl içerisinde yapı denetim kuruluşlarının iki olan şantiye denetim sayısı, altıya çıkartılmıştır.

4708 sayılı Kanun kapsamında yapı malzemesi ve zemin mekaniği laboratuvar kuruluşlarının yıl içerisinde yapılacak olan denetimlerinde Bakanlığımız taşra personeline gerekli incelemeler yapılarak laboratuvar kuruluşlarının faaliyetleri daha etkin bir şekilde kontrol edilecektir.

**PERFORMANS GÖSTERGELERİ****1 Düzenlenen eğitim ve seminerlere katılan kişi sayısı**

Yeni mevzuat değişiklikleri ile yapı denetim sistemin daha etkin ve verimli çalışmasının sağlanması hedeflenmektedir. Bu anlamda yapılacak olan değişikliklere ilişkin uygulamada anlaşılabilirliğin sağlanabilmesi için kullanıcılara yönelik eğitim çalışmaları Bakanlıkça düzenli aralıklarla gerçekleştirilecektir.

**2 Bakanlığımızca izin belgesi verilen yapı denetimi kuruluş sayısı**

4708 sayılı Yapı Denetimi Hakkında Kanuna dayalı olarak yayımlanan Yapı Denetimi Uygulama Yönetmeliği'nin 12 nci maddesi kapsamında istenilen tüm belgeleri eksiksiz olarak sunan kuruluşlara Bakanlıkça verilen Yapı Denetimi İzin Belgesi sayısının izlenmesi amaçlanmaktadır.

**3 Bakanlığımızca izin belgesi verilen laboratuvar kuruluş sayısı**

Yapılarda güvenli ve standartlara uygun yapı malzemelerinin kullanılmasının sağlanabilmesi için Bakanlığımızca kuruluş koşulları belirlenmiş laboratuvar firmalarının sayılarının artırılması ve bütün illere yaygınlaştırılması hedeflenmekte olup gösterge ile laboratuvar sayısı izlenmektedir.

**4 Denetçi belgesi verilen mühendis ve mimar sayısı**

4708 sayılı Yapı Denetimi Hakkında Kanuna dayalı olarak yayımlanan Yapı Denetimi Uygulama Yönetmeliği'nin 14 ncü maddesi kapsamında istenilen tüm belgeleri eksiksiz olarak sunan mimar ve mühendislere Bakanlıkça verilen Denetçi Belgesi sayısının izlenmesi amaçlanmaktadır.

**5 Yapı Denetim Firmalarının Şantiyelerine yapılan denetim sayısı (firma/yıl)**

Yapı denetim mevzuatında yapılan değişikliklerle Bakanlığımız taşra teşkilatının (Çevre ve Şehircilik İl Müdürlükleri) uygulamadaki etkinlikleri artırılmaya çalışılmıştır. İl Müdürlüğü personeline, kuruluşların üstlenmiş oldukları işlerin yıl içerisinde en az altı adedinin şantiye denetimi yapılacak, düzenlenen denetim föyleri yapı denetim sistemine aktararak, kayıt altına alınacaktır. Bu sayede denetim sonuçları Bakanlığımız merkez teşkilatınca da takip edilebilecektir.

**6 Yapı Denetim Bürolarına yapılan denetim sayısı (firma/yıl)**

Yapı denetim faaliyeti gerçekleştiren kuruluşların büro donanımlarının ve üstlenmiş oldukları işlere ait düzenlenmesi gereken evrakların mevzuata uygun olarak düzenlenip düzenlenmediği yıl içerisinde en az iki defa yapılacak büro denetimleri ile kontrol edilecektir.

FAALİYET MALİYETLERİ TABLOSU	
İDARE ADI	27 ÇEVRE VE ŞEHİRCİLİK BAKANLIĞI
PERFORMANS HEDEFİ	3.5.1 (39) Yapı güvenliğini artırmak için yapı denetim hizmetlerini de içerecek şekilde yapı denetimi sistemi geliştirilecektir.
FAALİYET ADI	61 Ulusal Yapı Denetim Sisteminin Yeni Yazılımına Geçilmesi Faaliyeti
SORUMLU HARCAMA BİRİMİ	27.01.33.00 - YAPI İŞLERİ GENEL MÜDÜRLÜĞÜ
Ekonomik Kod	2015
01	Personel Giderleri 5.940.950
02	SGK Devlet Primi Giderleri 1.061.800
03	Mal ve Hizmet Alım Giderleri 113.575
05	Cari Transferler
06	Sermaye Giderleri 2.600.000
07	Sermaye Transferleri
08	Borç Verme
Toplam Bütçe Kaynak İhtiyacı	9.716.325
Bütçe Dışı Kaynak	Döner Sermaye
	Diğer Yurt İçi
	Yurt Dışı
Toplam Bütçe Dışı Kaynak İhtiyacı	
Toplam Kaynak İhtiyacı	9.726.325

FAALİYET MALİYETLERİ TABLOSU	
İDARE ADI	27 ÇEVRE VE ŞEHİRCİLİK BAKANLIĞI
PERFORMANS HEDEFİ	3.5.1 (39) Yapı güvenliğini artırmak için yapı denetim hizmetlerini de içerecek şekilde yapı denetimi sistemi geliştirilecektir.
FAALİYET ADI	62 Yapı Denetim Faaliyetini Gerçekleştirecek Olan Yapı Denetimi Sisteminin ve Laboratuvar ile Kuruluşların Denetlenmesi Faaliyeti
SORUMLU HARCAMA BİRİMİ	27.01.33.00 - YAPI İŞLERİ GENEL MÜDÜRLÜĞÜ
Ekonomik Kod	2015
01	Personel Giderleri 5.465.674
02	SGK Devlet Primi Giderleri 976.856
03	Mal ve Hizmet Alım Giderleri 104.489
05	Cari Transferler
06	Sermaye Giderleri 1.500.000
07	Sermaye Transferleri
08	Borç Verme
Toplam Bütçe Kaynak İhtiyacı	8.047.019
Bütçe Dışı Kaynak	Döner Sermaye
	Diğer Yurt İçi
	Yurt Dışı
Toplam Bütçe Dışı Kaynak İhtiyacı	
Toplam Kaynak İhtiyacı	8.047.019



PERFORMANS HEDEFİ TABLOSU				
<b>İDARE ADI</b>	<b>27</b>	<b>ÇEVRE VE ŞEHİRCİLİK BAKANLIĞI</b>		
<b>STRATEJİK AMAÇ</b>	<b>3</b>	İnşaat yapım teknikleri ve mesleki hizmetlere ilişkin ilke ve esasları belirlemek, etkin ve izlenebilir kayıt ve denetim sistemini oluşturarak kaliteli ve güvenli yapılaşmayı sağlamak.		
<b>STRATEJİK HEDEF</b>	<b>3.6</b>	Kamu inşaatlarının daha verimli bir şekilde gerçekleştirilmesi amacıyla etüt- proje, yapım ve denetime ilişkin hizmet kapasitesi artırılacak, tüm projeler elektronik ortama aktarılacak, kamu yapıları veri bankası kurulacak ve 2017 yılı sonuna kadar 81 ilde kırsal yerleşmelerde örnek projeler ve çalışmalar yapılacaktır.		
<b>PERFORMANS HEDEFİ</b>	<b>3.6.1 (40)</b>	Etüt-proje, yapım ve denetim işleri tamamlanacak, projelerin elektronik ortama aktarılması çalışmalarına devam edilecek, kamu yapıları veri bankası kurulacak ve kırsal yerleşmelerin geliştirilmesini sağlayacak kırsal konut projeleri üretilecektir.		
<b>Performans Göstergeleri</b>		<b>2013</b>	<b>2014</b>	<b>2015</b>
<b>1</b>	Gerçekleştirilen ihale, yapım ve denetim sayısı	-	-	150
<b>2</b>	Tamamlanan etüt proje işlerinin sayısı	-	-	15
<b>3</b>	Güçlendirme işleri yapılan kamu binası sayısı	289	150	90
<b>4</b>	Kamu yapıları veri bankası proje sayısı	-	-	100
<b>5</b>	Elektronik ortama aktarılan proje sayısı	2.980	1.500	1.500
<b>6</b>	Hazırlanacak kırsal konut projeleri sayısı	69	30	28
<b>7</b>	Kırsal konut projesi yapılacak pilot il sayısı	7	25	35
<b>8</b>	Afet ile ilgili konularda düzenlenen eğitim ve seminerlere katılan kişi sayısı	-	-	600
<b>9</b>	Afet ile ilgili konularda koordinasyon sağlanacak kamu kurum ve kuruluş sayısı	-	-	27

Faaliyetler		2015 Yılı Kaynak İhtiyacı (TL)		
		Bütçe	Bütçe Dışı	Toplam
63	Gerçekleştirilen Kamuya Ait Yatırımların Etüt-Proje, İhale, Yapım ve Denetim Faaliyeti	6.831.672	112.750.000	119.581.672
64	Ülke Bütünündeki Kırsal Alanların Yerel Talep ve Koşullarıyla Uyumlu, Kırsal Konut Projelerinin Üretilmesi Faaliyeti	6.769.795		6.769.795
65	Projelerin Elektronik Ortama Aktarılması ve Kamu Yapıları Veri Bankasının Kurulması Faaliyeti	6.273.754		6.273.754
66	Kamu Binalarının Güçlendirme İşlerinin Yapılması Faaliyeti	5.408.407		5.408.407
67	Afet İle İlgili Görev Alanına Giren Konularda Koordinasyon Yapılması Faaliyeti	3.561.877		3.561.877
<b>GENEL TOPLAM</b>		<b>28.845.505</b>	<b>112.750.000</b>	<b>141.595.505</b>

Çevre ve Şehircilik Bakanlığı; Ülkemizin bina yapımı ile ilgili faaliyetlerinde yetkili ve yol gösterici bir sorumluluk almıştır. Bu kapsamda devlete ait bina ve tesislerin; proje ve yaklaşık maliyetlerinin hazırlanması, denetim ve kontrollük hizmetlerinin yapılması, ihale, inşaat, büyük onarım ve güçlendirme işlerinin yapılması veya yaptırılması, ilgili standartların belirlenmesi ve belgelendirilmesi ile bu hizmetlerin denetimini üstlenmiştir.

644 sayılı Kanun Hükmünde Kararname'nin 2 nci maddesi (e) bendinde belirtilen kuruluşlara ait işler hariç diğer bütün kamu kurum ve kuruluşlarının inşaat ve esaslı onarımlarının yapılması veya yaptırılması yetkisi Bakanlığımızda bulunmaktadır. Ancak, 6306 sayılı Afet Riski Altındaki Alanların Dönüştürülmesi Hakkındaki Kanununun 24. Maddesi gereğince bu görev 2015 yılının ilk yarısında sona ereceğinden, belirlenen zamana kadar takip edilen yatırımların etüt-proje, yapım ve denetim hizmetlerinin tamamlanarak inşaat ihalesine hazır hale getirilmesi planlanmaktadır. Buna göre; Yatırım Programında yer alan projeler, kalite ve verimlilik ilkeleri doğrultusunda bitirilerek hizmete sunulacaktır. Bu tarihten sonra 644 sayılı Kanun Hükmünde Kararnamenin 10 maddesinde Genel Müdürlüğümüze verilen görevler kapsamında, Kamu kurum ve kuruluşlarına ait her türlü yapılar ile ilgili genel ilkeleri, stratejileri ve standartları belirlemek, kamu yatırımlarının daha verimli bir şekilde gerçekleştirilmesi amacıyla etüt proje ve yapıma ilişkin usul ve esasları geliştirmek, Ülkemiz yerel kaynaklarının ve yöresel mimarisinin kamu yatırımlarında daha etkin bir şekilde uygulanmasına yönelik çalışmalar geliştirilecektir.

Kamu kurum ve kuruluşlarına ait yapıların güvenli ve nitelikli inşasına yönelik ilke ve esasların geliştirilmesi, Kamu binalarında enerji verimliliği kriterlerine uyulması, cari giderlerin asgari düzeyde tutulmasını da sağlayacak şekilde standartların belirlenmesi çalışmaları yapılacaktır.

Yapı projelerinin elektronik ortama aktarılmasıyla Bakanlığımız proje arşivinde bulunan mimari ve mühendislik proje orijinallerinin (aydinger) kağıtsız ortamda yönetilmesi ve sayısal ortamda saklanması için; taranması, tarama sonrasında görsel kalite iyileştirilerek elektronik ortama veri girişi (proje adı, proje türü, pafta adı, çizim yılı, proje müellifi) yapılarak aktarılması, paylaşılr hale getirilmesi, gelecek nesillerce sağlıklı bir şekilde kullanılmasının sağlanması amaçlanmaktadır. Proje arşivinin taranması ve yazılımın yenilenmesi ile mevcut donanımın envanterini iyileştirmek hedeflenmektedir.

Mevcut kamu binalarının Binalarda Enerji Performansı, Binaların Yangından Korunması Hakkında Yönetmelik hükümlerine, engellilerin ulaşılabilirliği standartlarına, kamu kurumlarının değişen ihtiyaçlarına göre tadilatlarının yapılması, deprem dayanımının belirlenmesi, güçlendirme projelerinin hazırlanması için projelerine (mimari, statik, makine ve elektrik tesisatı) ihtiyaç duyulmaktadır.

Proje arşivindeki diğer mimari ve mühendislik proje orijinallerinin çoklu-kullanıma imkân veren elektronik bir ortamda tek noktadan, kolay erişebilir bir biçimde kullanılmasını sağlamak için Kamu yapıları Veri Bankası kurulması planlanmaktadır.

Böylece, proje arşivinde bulunan projelere hızla erişilerek, tüm kamu kurum ve kuruluşları ile paylaşılr halde gelecektir. Kamuda verilen hizmetlerin birlikte çalışılabilirlik esasları

çerçevesinde veri paylaşımına açık, katılımcı, şeffaf, güncel ve erişimi kolay kamu hizmeti sunumu hedeflenmektedir.

Köy yerleşik alanlarında yörenin yaşam koşullarını ve alışkanlıklarını çağdaş ihtiyaç ve teknolojilerle birleştirebilen, fen ve sanat kurallarına uygun ve standart kalitede yapı üretimi için proje elde etme konusunda örnek olabilecek, daha sağlıklı ve güvenli kırsal yapı çevreler elde edilebilmesi için, örnek projeler (mimari, statik, makina ve elektrik tesisatı) ile yeni planlama ve tasarım yaklaşımları ile uygulama araçlarının geliştirilmesi ve aynı zamanda uygulamadaki aksaklıkların giderilmesi hedeflenmektedir.

Geleneksel yapı yapma sanatının ve bilgisinin modern teknolojiler ile birleştirilerek günümüze taşınması, hem yöresel konut dokusunun ve mimarisinin geliştirilmesini hem de güvenli kırsal yapılar ve çevreler üretilmesini sağlayacaktır. Performans hedefi kapsamında öncelikli olarak; yöre bazında farklı plan tiplerinin ve farklı yöresel doku ve malzemenin kullanılmaktadır. 2014 yılında toplam 25 ili kapsayacak şekilde proje gerçekleştirilecek olup; plan dönemi sonunda 81 ile yaygınlaştırılması hedeflenmektedir.

Kamuya ait bina ve tesislerin can ve mal emniyetinin sağlanması açısından güvenli olup olmadıklarının tespit edilmesi ve bu tespitlere bağlı olarak yıkılması veya güçlendirilmesi gerekli görülenlerin tespiti hedeflenmektedir.

Başbakanlık Afet ve Acil Durum Yönetim Merkezleri Yönetmeliği kapsamında 16.04.2012 ve B.09.0.DHD.0.17.010-04/3100 sayılı yazı ile Bakanlığımızca "Çevre ve Şehircilik Bakanlığı Afet ve Acil Durum Yönetim Merkezi yönergesi çıkarılmıştır.

03.01.2014 tarih ve 28871 sayılı Resmi Gazetede yayımlanan Afet ve Acil Durum Yüksek Kurulu'nca alınan 20.12.2013 tarih ve 2013/2 sayılı kararı ile onaylanmış olan Türkiye Afet Müdahale Planı'nda (TAMP) Ulusal kapasitenin kullanılacağı düzeydeki afetlerde görev yapacak 28 adet hizmet grubu tanımlanmış olup; bu hizmet gruplarından üç tanesinde (Hasar Tespit Hizmet Grubu, Enkaz Kaldırma Hizmet Grubu, Altyapı Hizmet Grubu) Bakanlığımız ana çözüm ortağı olarak, hizmet gruplarının yapacağı çalışmalar, iş ve işlemler ile ilgili koordinasyonundan sorumlu tutulmuştur.

18.12.2013 tarih ve 28855 sayılı Resmi Gazetede (2013/5703) yayımlanan Bakanlar Kurulu kararı ile yürürlüğe giren Afet ve Acil Durum Müdahale Hizmetleri Yönetmeliği'nin 27. maddesinin 5. fıkrasında; Bakanlığımızın TAMP'ta bahsedilen (enkaz kaldırma, hasar tespit ve altyapı) hizmet gruplarının çalışmalarının yürütülmesinde koordinasyonu sağlamak üzere ana çözüm ortağı olduğu ayrıca belirtilmiştir.

Bu kapsamda yukarıda bahsedilen mevzuat hususları çerçevesinde, Bakanlığımız bünyesindeki Yapı İşleri genel Müdürlüğü'nde Afet Koordinasyon Dairesi Başkanlığı kurulmuş olup; aynı Daire altında Hasar Tespit Şube Müdürlüğü, Enkaz Kaldırma Şube Müdürlüğü ve Altyapı Şube Müdürlüğü kurulmuştur.

**FAALİYETLER****Gerçekleştirilen Kamuya Ait Yatırımların Etüt-Proje, İhale, Yapım ve Denetim Faaliyeti**

Bu faaliyet ile Bakanlığımızca yürütülen kamuya ilişkin yatırımlara ait işlerin, bilimsellik, uzmanlık, mimari, kültür kaynakların etkin ve verimli kullanımı ve daha iyi bir yapı kalitesi anlayışı benimsenerek yapılması ve bu yapıların inşaat süresi içinde, belirlenen teknik standartlarda hizmete sunulması amaçlanmaktadır.

Yapı sektörünün kamudaki temsilcisi olan Çevre ve Şehircilik Bakanlığı, kendi faaliyet alanında gerçekleştirdiği yatırımlar ve oluşturduğu katma değer ile sosyal ve ekonomik kalkınmamızda vazgeçilmez bir ağırlık kazanmıştır. Yatırımların teknolojik gelişmeler ekseninde (yapı malzemeleri ve yapı imalatı teknolojileri vb.) kaliteli, sağlıklı ve güvenli bir şekilde tamamlanması hedeflenmektedir. Yatırımların ihale aşamasından başlayarak, yapımın tamamlanması ve denetlenmesi kapsamında yapılacak bütün işlerde güvenilirlik, kalite ve etkililik önemlidir.

6306 sayılı Afet Riski Altındaki Alanların Dönüştürülmesi Hakkındaki Kanununun 24. Maddesi gereğince 2015 yılının ilk yarısına kadar takip edilen yatırımların etüt-proje hizmetlerinin tamamlanarak inşaat ihalesine hazır hale getirilmesi ve etkin ve verimli bir denetim faaliyeti sürdürülerek bu yatırımların ivedilikle Yatırımcı Kuruluşlarına teslimi planlanmaktadır.

**Ülke Bütünündeki Kırsal Alanların Yerel Talep ve Koşullarıyla Uyumlu Kırsal Konut Projelerinin Üretilmesi Faaliyeti**

Bakanlığımız görev ve yetkisi alanında kalan 3194 sayılı İmar Kanunu'nun amacı, yerleşme yerleri ile bu yerlerdeki yapılaşmaların plan, fen, sağlık ve çevre şartlarına uygun teşekkülünü sağlamaktır. Kırsal alanlara ilişkin yapılaşma kriterlerini belirleyen "Plansız Alanlar İmar Yönetmeliğinin" 57 inci maddesi 3 üncü fıkrası hükmünde; Valiliklerin talep halinde köy yerleşik alanlarında yapılacak yapılar için, yörenin geleneksel, kültürel ve mimari özelliklerine uygun olarak üretilmiş projeleri temin edebileceklerini hükme bağlamıştır.

Valiliklerce; yöresel koşullara uygun, mimaride yöresel malzemeyi kullanan, yörenin yaşam koşullarını ve alışkanlıklarını çağdaş ihtiyaç ve teknolojiler ile birleştirebilen, fen ve sağlık kurallarına uygun ve standart kalitede yapı üretimi için proje elde etme konusunda gerek teknik eleman yetersizliği gerekse bu projelerin hazırlanma usul ve esasları hususunda bilgi ve tecrübe eksikliği nedeniyle sıkıntılar yaşandığı belirtilmektedir.

Ayrıca kırsal alanlarda ekonomik nedenler ve teknik bilgisizliklerden kaynaklı olarak ortaya çıkan özensizlik ve dikkatsizlik yapım tekniğini, kullanılan malzemelerin cinsini ve kalitesini etkileyecek olup, yapıların afetlerden zarar görmesine neden olmaktadır.

Bu kapsamda, daha sağlıklı ve güvenli kırsal yapıları çevreler elde edilebilmesi için, örnek projeler ile yeni planlama ve tasarım yaklaşımları ile uygulama araçlarının geliştirilmesi ve aynı zamanda uygulamadaki söz konusu aksaklıkların giderilmesi hedeflenmektedir. Bu çalışma sonucu üretilecek projelerde aynı zamanda afete duyarlı yapı üretiminin desteklenmesi hedeflenmekte, bu amaçla yöresel malzemenin çağın getirdiği yöntem ve tekniklerle desteklenerek kullanılması teşvik edilmektedir.

Geleneksel yapı yapma sanatının ve bilgisinin modern teknolojiler ile birleştirilerek günümüze taşınması hem yöresel konut dokusunun ve mimarisinin geliştirilmesine hem de güvenli kırsal yapılar ve çevreler üretilmesine katkıda bulunacaktır. Proje (mimari, statik, makina ve elektrik tesisatı) tasarımına geçmeden, yöresel yerleşim dokusu ve yaşama şartlarının analizi (parsellerin büyüklüğü, dağılımı mülkiyet dokusu, yolların biçimlenişi, sokak dokusu, sokak-meydan ilişkisi, sokak-avlu-yapı ilişkisi, kamusal nitelikli açık alanlar, doğal peyzaj öğeleri, kırsal yerleşmenin biçimlenmesinde etkili doğal kaynaklar), yöresel mimari özelliklerin analizini içeren (rapor, fotoğraf, teknik özelliklerin analizi, yöresel kırsal konutu oluşturan mekanlar ve yöreye özgü mimari alanların analizleri ile detay çizimleri, yöresel konut tipolojileri, tasarım önerileri), tasarım öneri raporları yapılacak, bunlar sonuçlandıktan sonra proje tasarımı ve projelendirme tamamlanacaktır.

Bakanlığımızca Trabzon, Rize, Edirne, Karabük, Amasya, Bursa, Balıkesir, Şanlıurfa, Erzurum, Diyarbakır, Mardin, Kayseri, Denizli, Nevşehir, Isparta, Burdur, Malatya, Gaziantep, Antalya ve Adana illeri çalışmaları devam etmektedir. 2015 yılında da Türkiye genelinde örnek projelerin elde edilmesi çalışmaları devam edecektir.

Bu konudaki çalışmalarda; yürürlükteki mevzuat (Deprem Yönetmeliği, Yangın Yönetmeliği, Enerji Performansı Yönetmeliği vs.) ile malzeme ve estetik yönünden güncel proje elde edilmesi, devamında kırsal alanda yöresel mimari özelliklerin genişletilmesine yönelik uygulamanın anlaşılabilirliği ve yaygınlaştırılabilirliği ve her coğrafi bölge ve ilin kendine özel dokusu ve mimari kimliği olduğu dikkate alındığında, yöresel kırsal yerleşim dokusunun fen ve sağlık kurallarına uygun ve mimari kimlikli yapılarla birlikte irdelenerek çalışmanın kapsamının genişletilmesi, farklı bölge ve illerde kapsamlı çalışmalar yapılması ve tüm ülke genelinde yaygın hale getirmek amacıyla plan dönemi sonunda 81 ile yaygınlaştırılması hedeflenmektedir.

### **Projelerin Elektronik Ortama Aktarılması ve Kamu Yapıları Veri Bankasının Kurulması Faaliyeti**

Bugüne kadar Bakanlığımız tarafından çeşitli sektörlerde uygulanmak üzere 20.000'den fazla tip veya özel proje hazırlanmıştır.

Yapı projelerinin elektronik ortama aktarılmasıyla Bakanlık proje arşivinde bulunan mimari ve mühendislik projeleri orijinallerinin (aydınlar) kağıtsız ortamda yönetilmesi ve sayısal ortamda saklanması için, taranması, tarama sonrasında görsel kalite iyileştirilerek elektronik ortama veri girişi (proje adı, proje türü, pafta adı, çizim yılı, proje müellifi) yapılarak aktarılması, paylaşılar hale getirilmesi, Kamu yapıları ver, bankasının kurulması ile, Bakanlığımız proje arşivinin Tüm Kamuya açılarak paylaşılmasının sağlanması amaçlanmaktadır.

### **Kamu Binalarının Güçlendirme İşlerinin Yapılması Faaliyeti**

Bakanlığımızca 12 Haziran 2003 tarih ve 416 sayılı genelgemizle bütün kamu kuruluşlarına binaların depreme karşı rehabilitasyonu için gerekli ödeneklerin birim maliyetleri iletilerek, bu ödeneklerin Bakanlığımız bütçesine aktarılması durumunda depreme karşı güçlendirme

çalışmalarının Bakanlığımızca yürütülebileceği bildirilmiştir. Bu genelgemizi takiben Maliye Bakanlığı, Kredi ve Yurtlar Kurumu ve Jandarma Genel Komutanlığı ve daha sonra ilerleyen yıllarda diğer bazı kamu kurumları (Milli İstihbarat Teşkilatı, DMO, Meteoroloji İşleri Genel Müdürlüğü vb.) tarafından gelen talepler üzerine adı geçen kurumlara ait binaların güçlendirme çalışmaları halen talep geldikçe Bakanlığımızca yürütülmektedir.

Bakanlığımızca doğrudan yürütülen çalışmalarda, kamu kurumlarının sağladığı ödenekler çerçevesinde kurumlara ait bina ve tesislerinin deprem risk incelemeleri Çevre ve Şehircilik İl Müdürlükleri aracılığıyla ihale edilerek sonuçlandırılmaktadır.

### **Afet ile İlgili Görev Alanına Giren Konularda Koordinasyon Yapılması Faaliyeti**

Bakanlığımıza verilen görevler kapsamında “Hasar Tespiti”, “Enkaz Kaldırma” ve “Altyapı Çalışmaları”na ilişkin olarak; AFAD Başkanlığı ile İLBANK A.Ş. dahil resmi ve / veya özel ilgili tüm kurum ve kuruluşlar ile Bakanlığımız merkez ve taşra teşkilatları arasında koordinasyonu sağlamak amacı ile bu konularda personel görevlendirilmesine yönelik çalışmaları yürütülmektedir.

Enkaz Kaldırma Hizmet Grubu, Hasar Tespit Hizmet Grubu ve Altyapı Hizmet Grubu Planları'nın oluşturulmasına ve güncellenmesine yönelik olarak ilgili kurumlarla birlikte çalışmalarda bulunmaktadır.

Binalar ve içme suyu – kanalizasyona ilişkin altyapıya yönelik hasar tespiti ile ilgili kurumunca belirlenecek ulusal ölçekteki “İl Operasyonel Planları” doğrultusunda; personel, iş makinesi, araç ve gereç envanteri hazırlanmasına ve güncel tutulmasına yönelik olarak ilgili kurumlarınca yapılan çalışmalara katılım sağlanması koordine edilmektedir.

Afete hazırlık projesi kapsamında AFAD Başkanlığınca belirlenen hasar tespit formları ile ilgili olarak Bakanlığımız adına çalışmalara katılmak, görüş vermek ve hasar tespit formlarının geliştirilmesine katkı sağlamaktır.

Hasar tespiti, enkaz kaldırma ve içme suyu – kanalizasyona ilişkin altyapı çalışmalarında destek çözüm ortaklarının görev almalarına yönelik çalışmaları yürütmekte ve bilgilendirme toplantıları ve kurumlar arası yazışmalar yapılmaktadır.

Eğitim ve hasar tespit hizmetlerinde kullanılacak malzeme ve materyallerin tespiti, temin edilmesi ve geliştirilmesine yönelik ilgili kurum ve kuruluşlarla birlikte çalışmalar yürütülmektedir.

**PERFORMANS GÖSTERGELERİ****1 Gerçekleştirilen ihale, yapım ve denetim sayısı**

Yatırımcı kuruluşlar tarafından, Bakanlığımız programına aktarılan yatırımların, ihale, inşaat ve denetimlerinin tespiti ve izlenmesi amacıyla belirlenmiştir.

**2 Tamamlanan etüt proje işlerinin sayısı**

Kullanıcı ihtiyaçları ve isteklerinin değişmesi, revize edilen veya yeni yayımlanan şartname ve yönetmelikler sebebiyle, kısmi tadilat (sadece mimari, betonarme veya tesisat), esaslı tadilat (mimari, betonarme ve tesisat) yapılan ve ihale ve/veya yarışma yoluyla temin edilen projelerin tespiti amacıyla belirlenmiştir.

**3 Güçlendirme işleri yapılan kamu binası sayısı**

Deprem dayanımının yeterli olmadığı düşünülen mevcut kamu binalarının güçlendirilmesi, kaliteli ve güvenli hale getirilen yapı miktarının tespiti için belirlenmiştir.

**4 Kamu yapıları veri bankası proje sayısı**

Kamu binaları ile ilgili tüm kamu kurum ve kuruluşlarının ihtiyaçlarını karşılamak ve Bakanlık arşivindeki tüm projelerin bilgisayar ortamına aktararak ulaşılabilirliğinin sağlanması amacıyla belirlenmiştir.

**5 Elektronik ortama aktarılan proje sayısı**

Portföyümüzde bulunan projelerin tamamının sayısal olarak tespiti amacıyla belirlenmiştir.

**6 Hazırlanacak kırsal konut projesi sayısı**

Yöresel koşullara uygun çözümleri içeren, yöresel doku ve malzemelerin günümüz yöntem ve teknolojisi ile kullanıldığı, yöresel doku ve mimari kimliklerin korunması, yöresel malzemenin kullanıldığı, güvenli kırsal yapı projelerinin elde edilmesi amacıyla belirlenmiştir.

**7 Kırsal konut projesi yapılacak pilot il sayısı**

Her ilin kendine özel dokusu ve mimari kimliği olduğu dikkate alındığında, öncelikli olarak çalışmaların yapılacağı bölgedeki illerin tespiti amacıyla belirlenmiştir.

**8 Afet ile ilgili konularda düzenlenen eğitim ve seminerlere katılan kişi sayısı**

Hasar tespit hizmet grubu, Enkaz kaldırma hizmet grubu, Altyapı hizmet grubu içerisinde yer alan eğitim almış tüm kamu kurum ve kuruluşlarına ait personelin sayısıdır. Hizmet gruplarında görevlendirilecek eğitimli personel envanterinin hazırlanabilmesi için belirlenmiştir.

**9 Afet ile ilgili konularda koordinasyon sağlanacak kamu kurum ve kuruluş sayısı**

Hasar tespit hizmet grubu, Enkaz kaldırma hizmet grubu, Altyapı hizmet grubu içerisinde yer alan destek çözüm ortağı olup koordinasyon sağlanacak kamu kurum ve kuruluşlarının sayısının izlenmesi amacıyla belirlenmiştir.



FAALİYET MALİYETLERİ TABLOSU	
İDARE ADI	27 ÇEVRE VE ŞEHİRCİLİK BAKANLIĞI
PERFORMANS HEDEFİ	3.6.1 (40) Etüt-proje, yapım ve denetim işleri tamamlanacak, projelerin elektronik ortama aktarılması çalışmalarına devam edilecek, kamu yapıları veri bankası kurulacak ve kırsal yerleşmelerin geliştirilmesini sağlayacak kırsal konut projeleri üretilecektir.
FAALİYET ADI	63 Gerçekleştirilen Kamuya Ait Yatırımların Etüt-Proje, İhale, Yapım ve Denetim Faaliyeti
SORUMLU HARCAMA BİRİMİ	27.01.33.00 - YAPI İŞLERİ GENEL MÜDÜRLÜĞÜ
Ekonomik Kod	2015
01	Personel Giderleri 5.703.312
02	SGK Devlet Primi Giderleri 1.019.328
03	Mal ve Hizmet Alım Giderleri 109.032
05	Cari Transferler
06	Sermaye Giderleri
07	Sermaye Transferleri
08	Borç Verme
Toplam Bütçe Kaynak İhtiyacı	6.831.672
Bütçe Dışı Kaynak	Döner Sermaye 112.750.000
	Diğer Yurt İçi
	Yurt Dışı
Toplam Bütçe Dışı Kaynak İhtiyacı	112.750.000
Toplam Kaynak İhtiyacı	119.581.672

FAALİYET MALİYETLERİ TABLOSU	
İDARE ADI	27 ÇEVRE VE ŞEHİRCİLİK BAKANLIĞI
PERFORMANS HEDEFİ	3.6.1 (40) Etüt-proje, yapım ve denetim işleri tamamlanacak, projelerin elektronik ortama aktarılması çalışmalarına devam edilecek, kamu yapıları veri bankası kurulacak ve kırsal yerleşmelerin geliştirilmesini sağlayacak kırsal konut projeleri üretilecektir.
FAALİYET ADI	64 Ülke Bütünündeki Kırsal Alanların Yerel Talep ve Koşullarıyla Uyumlu Kırsal Konut Projelerinin Üretilmesi Faaliyeti
SORUMLU HARCAMA BİRİMİ	27.01.33.00 - YAPI İŞLERİ GENEL MÜDÜRLÜĞÜ
Ekonomik Kod	2015
01	Personel Giderleri 3.564.570
02	SGK Devlet Primi Giderleri 637.080
03	Mal ve Hizmet Alım Giderleri 68.145
05	Cari Transferler
06	Sermaye Giderleri 2.500.000
07	Sermaye Transferleri
08	Borç Verme
Toplam Bütçe Kaynak İhtiyacı	6.769.795
Bütçe Dışı Kaynak	Döner Sermaye
	Diğer Yurt İçi
	Yurt Dışı
Toplam Bütçe Dışı Kaynak İhtiyacı	
Toplam Kaynak İhtiyacı	6.769.795

FAALİYET MALİYETLERİ TABLOSU	
İDARE ADI	27 ÇEVRE VE ŞEHİRCİLİK BAKANLIĞI
PERFORMANS HEDEFİ	3.6.1 (40) Etüt-proje, yapım ve denetim işleri tamamlanacak, projelerin elektronik ortama aktarılması çalışmalarına devam edilecek, kamu yapıları veri bankası kurulacak ve kırsal yerleşmelerin geliştirilmesini sağlayacak kırsal konut projeleri üretilecektir.
FAALİYET ADI	65 Projelerin Elektronik Ortama Aktarılması ve Kamu Yapıları Veri Bankasının Kurulması Faaliyeti
SORUMLU HARCAMA BİRİMİ	27.01.33.00 - YAPI İŞLERİ GENEL MÜDÜRLÜĞÜ
Ekonomik Kod	2015
01	Personel Giderleri 4.277.484
02	SGK Devlet Primi Giderleri 764.496
03	Mal ve Hizmet Alım Giderleri 81.774
05	Cari Transferler
06	Sermaye Giderleri 1.150.000
07	Sermaye Transferleri
08	Borç Verme
Toplam Bütçe Kaynak İhtiyacı 6.273.754	
Bütçe Dışı Kaynak	Döner Sermaye
	Diğer Yurt İçi
	Yurt Dışı
Toplam Bütçe Dışı Kaynak İhtiyacı	
Toplam Kaynak İhtiyacı 6.273.754	

FAALİYET MALİYETLERİ TABLOSU	
İDARE ADI	27 ÇEVRE VE ŞEHİRCİLİK BAKANLIĞI
PERFORMANS HEDEFİ	3.6.1 (40) Etüt-proje, yapım ve denetim işleri tamamlanacak, projelerin elektronik ortama aktarılması çalışmalarına devam edilecek, kamu yapıları veri bankası kurulacak ve kırsal yerleşmelerin geliştirilmesini sağlayacak kırsal konut projeleri üretilecektir.
FAALİYET ADI	66 Kamu Binalarının Güçlendirme İşlerinin Yapılması Faaliyeti
SORUMLU HARCAMA BİRİMİ	27.01.33.00 - YAPI İŞLERİ GENEL MÜDÜRLÜĞÜ
Ekonomik Kod	2015
01	Personel Giderleri 4.515.122
02	SGK Devlet Primi Giderleri 806.968
03	Mal ve Hizmet Alım Giderleri 86.317
05	Cari Transferler
06	Sermaye Giderleri
07	Sermaye Transferleri
08	Borç Verme
Toplam Bütçe Kaynak İhtiyacı	5.408.407
Bütçe Dışı Kaynak	Döner Sermaye
	Diğer Yurt İçi
	Yurt Dışı
Toplam Bütçe Dışı Kaynak İhtiyacı	
Toplam Kaynak İhtiyacı	5.408.407

FAALİYET MALİYETLERİ TABLOSU	
İDARE ADI	27 ÇEVRE VE ŞEHİRCİLİK BAKANLIĞI
PERFORMANS HEDEFİ	3.6.1 (40) Etüt-proje, yapım ve denetim işleri tamamlanacak, projelerin elektronik ortama aktarılması çalışmalarına devam edilecek, kamu yapıları veri bankası kurulacak ve kırsal yerleşmelerin geliştirilmesini sağlayacak kırsal konut projeleri üretilecektir.
FAALİYET ADI	67 Afet İle İlgili Görev Alanına Giren Konularda Koordinasyon Yapılması Faaliyeti
SORUMLU HARCAMA BİRİMİ	27.01.33.00 - YAPI İŞLERİ GENEL MÜDÜRLÜĞÜ
Ekonomik Kod	2015
01	Personel Giderleri 2.138.742
02	SGK Devlet Primi Giderleri 382.248
03	Mal ve Hizmet Alım Giderleri 40.887
05	Cari Transferler
06	Sermaye Giderleri 1.000.000
07	Sermaye Transferleri
08	Borç Verme
Toplam Bütçe Kaynak İhtiyacı 3.561.877	
Bütçe Dışı Kaynak	Döner Sermaye
	Diğer Yurt İçi
	Yurt Dışı
Toplam Bütçe Dışı Kaynak İhtiyacı	
Toplam Kaynak İhtiyacı 3.561.877	

PERFORMANS HEDEFİ TABLOSU				
İDARE ADI	27	ÇEVRE VE ŞEHİRCİLİK BAKANLIĞI		
STRATEJİK AMAÇ	3	İnşaat yapım teknikleri ve mesleki hizmetlere ilişkin ilke ve esasları belirlemek, etkin ve izlenebilir kayıt ve denetim sistemini oluşturarak kaliteli ve güvenli yapılaşmayı sağlamak.		
STRATEJİK HEDEF	3.7	Plan dönemi içerisinde İskân Kanunu kapsamında hak sahiplerinin tamamının iskân talepleri karşılanacak ve hayat standartlarını yükseltmek üzere gerekli destek verilecektir.		
PERFORMANS HEDEFİ	3.7.1 (41)	5543 Sayılı İskân Kanunu kapsamında hedef kitlelerin sosyal, ekonomik ve kültürel durumları da göz önünde bulundurularak iskân talepleri karşılanacaktır.		
Performans Göstergeleri		2013	2014	2015
1	Devlet eli ile yapılacak veya satın alınacak konut sayısı	184	380	50
2	Karşılıksız yardım yapılacak aile sayısı	157	100	100
3	İşletme ve Donatım Kredisi verilecek aile sayısı	-	30	30
4	Kendi evini yapana yardım metodu ile yapılacak konut sayısı	500	500	500
5	Eğitim verilecek personel sayısı	255	510	250
Faaliyetler		2015 Yılı Kaynak İhtiyacı (TL)		
		Bütçe	Bütçe Dışı	Toplam
68	İskân Kanunu Uygulama Faaliyeti	89.339.325		89.339.325
GENEL TOPLAM		89.339.325		89.339.325

5543 Sayılı İskân Kanunu kapsamında Bakanlığımızca; kamu kurum ve kuruluşlarınca yapılacak baraj, baraj mücavir alanı, koruma alanı, havaalanı, karayolu, demiryolu, fabrika, ekonomi ve savunma ile ilgili tesislerin inşası, maden ocağı, tarih ve tabiat kıymetlerinin korunması amacıyla taşınmazlarının kamulaştırılması sonucu, yerleşim yerini terk etmek zorunda kalanların veya geçim imkânlarını kaybedenlerin, yerleşik tarımsal etkinlikler dışında kalmış, sürekli bir konuta bağlı olmadan, geçimlerini göçer hayvancılıkla sağlayan göçebe ailelerin, Türk soyundan ve Türk kültürüne bağlı olup çıkarılacak özel kanunlarla ülkemize kabul edilecek göçmenlerin, talepleri doğrultusunda tarımsal veya şehirselle olarak iskânı hedeflenmektedir.

Yine aynı kanun kapsamında köysel alanda fiziksel yerleşimin düzenlenmesi ve yöresel mimarinin geliştirilmesi amacıyla çeşitli illerde K.E.Y.Y. metodu ile kredi kullandırılarak iskân hedeflenmiştir. Tarımsal iskânı talep eden ailelere konut ve tarım arazisi verilecek olup, ayrıca istekleri halinde tarımsal faaliyetleri işletme ve donatım kredileri ile desteklenecektir. Şehirselle iskân talebinde bulunan ailelere ise konut verilecektir.

Ayrıca 5543 sayılı İskân Kanunu Mevzuatı ile ilgili İl Müdürlüklerinde çalışan personele genel eğitim verilerek, işlerin daha süratli ve doğru bir şekilde yürütülmesi hedeflenmektedir.

## FAALİYETLER

### İskân Kanunu Uygulama Faaliyeti

Kalkınma projelerinden HES, sulama, taşkın ve içme-kullanma suyu amaçlı barajlar, havaalanı, fabrika, maden rezervi, ekonomik ve savunma ile ilgili diğer tesislerin yapımı, tarihi ve doğal kıymetlerin korunması gibi amaçlara yönelik yapılacak kamulaştırmalar veya özel yasaların uygulanması sonucu taşınmazı tamamen kamulaştırılanlar, taşınmazı kısmen kamulaştırılıp bu yerleri terk etmek zorunda kalanlar, göçebe iddiasıyla başvuruda bulunanlardan göçebe oldukları sonucuna varılanlar ile iskânlı göçmenler 5543 Sayılı Yasa, ilgili yönetmelik ve diğer mevzuat paralelinde Mahalli İskân Komisyonlarınca hak sahibi kabul edilirse, istekleri doğrultusunda tarımsal veya şehirselle olarak devlet eliyle iskân edilirler.

Köylerde kalkınmanın sağlanması, toplulaşmanın teşvik edilmesi, uygun yerleşim yerlerine nakli, herhangi bir sebeple parçalanmış köyleri veya yakın köyleri birleştirmek ve fiziksel yerleşimin iyileştirilmesi, geliştirilmesi, köy merkezinin bitişiğinde köy gelişme alanı uygulaması yapılması, planlı merkezi köy yerleşimlerinin oluşturulması, bölgesel mimari yapıların geliştirilmesi ve modern yapılara kavuşturulması amaçları ile "Köylerde Fiziksel Yerleşimin Düzenlenmesi" kapsamında gelecek talepler doğrultusunda nakil, toplulaştırma ve gelişme alanı uygulamaları yapılır. Bunun için Mahalli İskân Komisyonlarınca hak sahibi kabul edilen hak sahiplerine kendi evini yapana yardım (K.E.Y.Y) kredisi verilir.

Taşınmazları kamulaştırılanlardan eski yerleşim yerini boşaltmak zorunda kalanların barınmalarında, ailelerin kesin iskânları sağlanıncaya kadar kira giderlerine katkı sağlamak üzere aile başına belirlenecek miktar üzerinden geçici iskân için karşılıksız kira yardımı yapılmaktadır.

**PERFORMANS GÖSTERGELERİ****1 Devlet eli ile yapılacak veya satın alınacak konut sayısı**

5543 sayılı İskân Kanununun 9,10,11,12 nci maddelerine dayanarak iskanlı göçmen, göçebe ve yerleri kamulaştırılan hak sahibi ailelerin iskanını sağlamak üzere Devlet eliyle iskân kapsamında kaç aileye konutların teslim edileceğinin izlenmesi amacıyla belirlenmiştir.

**2 Karşılıksız yardım yapılacak aile sayısı**

5543 sayılı İskân Kanununun 3 ve 9 uncu maddesine dayanarak, başvuran ve şartları uygun bulunanlardan kaç aileye karşılıksız yardım verileceğinin tespiti için belirlenmiştir.

**3 İşletme ve Donatım Kredisi verilecek aile sayısı**

5543 sayılı İskan Kanununun 9 uncu maddesine dayanarak, başvuran ve şartları uygun bulunan hak sahibi ailelerin ekonomik kalkınmasını sağlamak için kaç aileye işletme ve donatım kredisi verileceğinin tespiti amacıyla belirlenmiştir.

**4 Kendi evini yapana yardım metodu ile yapılacak konut sayısı**

5543 sayılı İskan Kanununun 16.ncı maddesine dayanarak, köysel alanda iç iskânın düzenlemesi kapsamında hak sahibi olan kaç ailenin K.E.Y.Y. (Kendi Evine Yapana Yardım) metodu ile yapacağı konut sayısının tespiti amacıyla belirlenmiştir.

**5 Eğitim verilecek personel sayısı**

5543 sayılı İskân Kanunu Mevzuatı konusunda İl Müdürlüklerinde çalışan personele eğitim verilerek işlerin daha süratli ve doğru şekilde yürütülmesi hedeflenmektedir.



FAALİYET MALİYETLERİ TABLOSU	
İDARE ADI	27 ÇEVRE VE ŞEHİRCİLİK BAKANLIĞI
PERFORMANS HEDEFİ	3.7.1 (41) 5543 Sayılı İskân Kanunu kapsamında hedef kitlelerin sosyal, ekonomik ve kültürel durumları da göz önünde bulundurularak iskân talepleri karşılanacaktır.
FAALİYET ADI	68 İskân Kanunu Uygulama Faaliyeti
SORUMLU HARCAMA BİRİMİ	27.01.33.00 - YAPI İŞLERİ GENEL MÜDÜRLÜĞÜ
Ekonomik Kod	2015
01	Personel Giderleri 5.940.950
02	SGK Devlet Primi Giderleri 1.061.800
03	Mal ve Hizmet Alım Giderleri 113.575
05	Cari Transferler 2.792.000
06	Sermaye Giderleri 53.700.000
07	Sermaye Transferleri
08	Borç Verme 25.731.000
Toplam Bütçe Kaynak İhtiyacı 89.339.325	
Bütçe Dışı Kaynak	Döner Sermaye
	Diğer Yurt İçi
	Yurt Dışı
Toplam Bütçe Dışı Kaynak İhtiyacı	
Toplam Kaynak İhtiyacı 89.339.325	

PERFORMANS HEDEFİ TABLOSU				
İDARE ADI	27	ÇEVRE VE ŞEHİRCİLİK BAKANLIĞI		
STRATEJİK AMAÇ	3	İnşaat yapım teknikleri ve mesleki hizmetlere ilişkin ilke ve esasları belirlemek, etkin ve izlenebilir kayıt ve denetim sistemini oluşturarak kaliteli ve güvenli yapılaşmayı sağlamak.		
STRATEJİK HEDEF	3.8	Yapım uygulamalarıyla ilgili ortak terminoloji ve teknik şartlar ile birim fiyat ve maliyetler oluşturulacak; çevre ve imar mevzuatı ile yapım sözleşmelerinde ortaya çıkan anlaşmazlıklar ve sorunların çözümüne katkıda bulunulacaktır.		
PERFORMANS HEDEFİ	3.8.1 (42)	İnşaat rayiç, birim fiyat, tarif ve analizler gelişen teknolojiye uygun olarak düzenlenecek, yapım uygulamalarıyla ilgili tebliğler yayımlanacak, çevre ve imar mevzuatı ile yapım sözleşmelerinde ortaya çıkan anlaşmazlıklar çözüm odaklı değerlendirilecektir.		
Performans Göstergeleri		2013	2014	2015
1	Güncellenmiş rayiç ve birim fiyatlar ile tarif ve analizlerin yayınlanma gün sayısı	85	90	90
2	Güncelleştirilerek yayımlanacak olan yapı yaklaşık birim maliyetleri ve değerlendirme katsayılarının tespitine ilişkin tebliğ adedi	4	3	3
3	Anlaşmazlıklarla ilgili başvuruları sonuçlandırma oranı (%)	90	90	90
4	Anlaşmazlıklara ilişkin hususların ortalama cevaplandırılma süresi (gün)	31	40	40
Faaliyetler		2015 Yılı Kaynak İhtiyacı (TL)		
		Bütçe	Bütçe Dışı	Toplam
69	Rayiç ve Birim Fiyatlar ile Tebliğlerin Yayımlanma Faaliyeti	421.099		421.099
70	Anlaşmazlıkların Çözümüne Katkı Sağlamak Üzere Görüş ve Kararlar Oluşturma Faaliyeti	421.099		421.099
GENEL TOPLAM		842.198		842.198

Kamu kurum ve kuruluşlarının gerçekleştireceği yapım hizmetleriyle ilgili teknik şartların, birim fiyat ve maliyetlere ilişkin değerlerin, teknolojik gelişmeleri yansıtacak nitelikte oluşturulmasıyla, uygulamalarda bütünlük ve kalitenin sağlanmasına katkı verilmekte, bu çalışmaların, gerçekçi piyasa verileriyle güncelliği ve sürekliliği korunarak, kullanıcıların hizmetine zamanında sunulması önemli bir hedef olarak ortaya çıkmaktadır.

Yapım işlerinde; saydamlık, rekabet, eşit muamele, ihtiyaçların uygun şartlarla ve zamanında karşılanması ve kaynakların verimli kullanılmasının sağlanması esas olmaktadır. Bu esasların belirlenebilmesi ve yapım sözleşmelerinde değerlendirilmesi ihtiyacına yönelik olarak Yüksek Fen Kurulu Başkanlığınca:

a) Birim fiyat tarifleri ve analizleri ile rayiç ve birim fiyatları belirlemeye, güncelleştirme ve yenilemeye yönelik çalışmalarla, yapım işleri uygulamalarında; gerek devam eden taahhütlerde kullanılmak ve gerekse maliyetlerin belirlenmesine yardımcı olmak üzere yeni teknolojiler takip edilerek, ortak terminoloji ve teknik şartlar ile maliyetlere ilişkin tespitler yapılmaktadır

Kalitesiz malzeme kullanılmasının önüne geçilmesi, özel fiyat yapılmasının azaltılması ile yenilikçi ürünlerin, yerli malzemelerin teşvik edilmesi, kullanımı yaygınlaşan yeni imalatlar için güncel yapım şartları, standartları, tarif ve analizlerine duyulan ihtiyaç nedeniyle, yapım işlerinde kullanılmak üzere hazırlanan, işçilik, makine araç ve gereç rayiçleri ile inşaat, makine ve elektrik tesisatı birim fiyatları listeleri "İnşaat ve Tesisat Birim Fiyatları" adı altında her yıl kitap halinde yayımlanmakta ve ayrıca internet ortamında abonelik yoluyla Ülke genelinde kullanıcıların hizmetine sunulmaktadır. Ayrıca, yapı yaklaşık birim maliyetleri ile değerlendirme katsayıları her yıl hazırlanmakta ve tebliğ olarak Resmi Gazetede yayımlanmaktadır.

Kapsamlı araştırma ve incelemeler sonucu ortaya konulan bu ürünler, yapım işlerinde ihale öncesi hazırlıklar çerçevesinde başvuru en önemli kaynak olması nedeniyle, kamu kurum ve kuruluşları ve sektörün diğer paydaşları tarafından, piyasa araştırmalarının yanında gerek maliyetlerin tespiti ve gerekse belirlenmiş ortak terminoloji, şartname ve imalat tarifi ile standartların mesnet alınması ihtiyacına yönelik olarak kullanılmaktadır.

b) Çevre ve imar mevzuatı ile kamu yapım sözleşmelerinin yürütülmesinden doğan anlaşmazlıklar; verimlilik ve güven kayıpları ile maliyet artışları ve kaynak israfına sebep olabilmektedir.

Bunları önlemek ve yatırımlardan beklenen faydaya zamanında ulaşılmasını sağlamak için, anlaşmazlıklar ve sorunların kısa zamanda çözülmesi önemli bir ihtiyaç olup, bu görev kapsamında yapılan çalışmalar ve alınan kararlarla; çoğu teknik kaynaklı sözleşme uyuşmazlıklarının yargı öncesi çözümüne hız kazandırılmakta, uygulama birliği sağlanarak anlaşmazlıkların azaltılmasına katkı sağlanmaktadır.

Sözleşmelerin sorunsuz yürütülmesi hedefine ulaşılması için, anlaşmazlık başvurularıyla ilgili alınacak kurul karar ve görüşleri, ayrıca internet ortamında yayınlanmak suretiyle tüm uygulayıcılara ulaştırılacak ve zaman içerisinde uyuşmazlık konuları azaltılmış olacaktır.

**FAALİYETLER****Rayiç ve Birim Fiyatlar ile Tebliğlerin Yayınlanma Faaliyeti**

Yapım uygulamalarıyla ilgili rayiç ve birim fiyatların belirlenmesi faaliyeti kapsamında; gelişen teknolojiler ve standartlar gözetilerek, proje ve yapım maliyetlerinin hesabına esas olacak iş kalemi veya iş gruplarına ait fiyat tariflerinin yapılması, inşaat analizlerinin güncellenmesi ve/veya yenilenmesi, inşaat rayiçlerinin piyasa şartlarını yansıtacak şekilde tespiti ile inşaat, elektrik ve makine tesisatı birim fiyatları belirlenerek sektörün kullanımına sunulacaktır.

Bu faaliyet kapsamında hazırlanarak her yıl yayımlanan referans nitelikteki, birim fiyat ve tarifleri ile birim maliyetler ve değerlendirme katsayılarına ilişkin tebliğlerin; inşaat sektöründe faaliyet gösteren kamu ve özel kişi ve kuruluşların konuyla ilgili iş ve işlemlerinde, proje ve yapım işlerinin bedel tespitinde, cezai işlemlerinde, keşif ve maliyet hesaplarında, resmi istatistikler ve benzeri alanlarda kullanılmasıyla, uygulamada birliktelik sağlanmış ve kaynakların, daha verimli ve doğru şekilde kullanılmasına katkı verilmiş olacaktır.

**Anlaşmazlıkların Çözümüne Katkı Sağlamak Üzere Görüş ve Kararlar Oluşturma Faaliyeti**

Bakanlığımız Yüksek Fen Kurulu Başkanlığınca incelemeye alınan hususlar, imar ve çevre mevzuatı ile kamu yapım sözleşmeleri uygulamalarından kaynaklanan anlaşmazlık konuları başta olmak üzere, mevzuatla ilgili farklı yorumlar ile sözleşme hükümlerinin farklı değerlendirilmesi, yeni fiyat tespiti, proje değişiklikleri, iş artışları vb. konulardan oluşmaktadır. Anlaşmazlık ve sorunlara çözüm getiren yol gösterici Kurul karar ve görüşleri ile, hizmetlerin hızlandırılması, üretkenliğin artırılması ve kaynakların verimli kullanılmasına katkı verilmiş olacaktır.

Mühendislik, mimarlık ve müteahhitlik konuları, imar ve çevre mevzuatı ile kamu yapım sözleşmeleri uygulamalarından doğan anlaşmazlıkların yargı yolu ile çözümünün uzun bir süreyi alması yatırımların önemli ölçüde gecikmesine ve kaynak israfına neden olmaktadır. Başvuruya konu anlaşmazlık ve sorunların giderilmesine ilişkin olarak zaman geçirilmeden alınan Kurul karar ve görüşleri, ilgili idaresine bildirilecek ve seçilmiş örnekler internet ortamında yayınlanmak suretiyle benzer anlaşmazlıkların çözümü kolaylaştırılacak ve dolayısıyla, anlaşmazlıkların zaman içerisinde azalması imkânı sağlanmış olacaktır.

**PERFORMANS GÖSTERGELERİ****1 Güncellenmiş rayiç ve birim fiyatlar ile tarif ve analizlerin yayınlanma gün sayısı:**

Yapım işleri maliyet hesaplarında kullanılmak üzere, iş kalemleri/gruplarına ait rayiç ve birim fiyatlar ile tarif ve analizler; yeni uygulamalar ve teknolojik gelişmeler de gözetilmek suretiyle, güncellenerek Bakanlığımız internet adresinde kullanıcıların hizmetine sunulacaktır.

**2 Güncelleştirilerek yayımlanacak olan yapı yaklaşık birim maliyetleri ve değerlendirme katsayılarının tespitine ilişkin tebliğ adedi:**

Proje ve Kontrollük İşlerinde Uygulanacak Fiyat Artış Oranları Tebliği; Mimarlık ve Mühendislik Hizmet Bedellerinin Hesabında Kullanılacak Yapı Yaklaşık Birim Maliyetleri Hakkında Tebliğ; Yapı, Tesis ve Onarım İşleri İhalelerinde Kullanılan Müteahhitlik Karneleri ve İş Bitirme Belgelerinin Değerlendirme Katsayıları Hakkında Tebliğ; güncelleştirilerek Resmi Gazetede yayımlanmak suretiyle yürürlüğe konulacaktır.

**3 Anlaşmazlıklarla ilgili başvuruları sonuçlandırma oranı:**

İncelemeye alınan, başta sözleşme uygulamaları ile ilgili anlaşmazlık konuları olmak üzere, başvuruya esas konuların çözümüne yönelik alınacak kurul kararları ve görüşleriyle; hizmetlerin hızlandırılması, yanlış uygulamaların önlenmesi ve kaynakların verimli kullanılmasına önemli katkılar sağlanmış olacaktır.

**4 Anlaşmazlıklara ilişkin hususların ortalama cevaplandırma süresi (gün):**

Sözleşme uygulamaları ile ilgili anlaşmazlıkların yargı yolu ile çözümünün uzun bir süreyi alması yatırımların önemli ölçüde gecikmesine ve kaynak israfına neden olmaktadır. Gerekli dokümanın idaresince sağlanması halinde, bu başvurularla ilgili zaman geçirilmeden alınacak Kurul Kararları ve görüşleri, çözümü hızlandıracak; ayrıca internet ortamında yayınlanmak suretiyle de doğru uygulamalar yaygınlaştırılacaktır. Böylece, zaman içinde anlaşmazlık konuları azalacaktır.

FAALİYET MALİYETLERİ TABLOSU	
İDARE ADI	27 ÇEVRE VE ŞEHİRCİLİK BAKANLIĞI
PERFORMANS HEDEFİ	3.8.1 (42) İnşaat rayiç, birim fiyat, tarif ve analizler gelişen teknolojiye uygun olarak düzenlenecek, yapım uygulamalarıyla ilgili tebliğler yayımlanacak, çevre ve imar mevzuatı ile yapım sözleşmelerinde ortaya çıkan anlaşmazlıklar çözüm odaklı değerlendirilecektir.
FAALİYET ADI	69 Rayiç ve Birim Fiyatlar ile Tebliğlerin Yayımlanma Faaliyeti
SORUMLU HARCAMA BİRİMİ	27.01.00.27 YÜKSEK FEN KURULU BAŞKANLIĞI
Ekonomik Kod	2015
01	Personel Giderleri 337.106
02	SGK Devlet Primi Giderleri 63.735
03	Mal ve Hizmet Alım Giderleri 20.258
05	Cari Transferler
06	Sermaye Giderleri
07	Sermaye Transferleri
08	Borç Verme
Toplam Bütçe Kaynak İhtiyacı	421.099
Bütçe Dışı Kaynak	Döner Sermaye
	Diğer Yurt İçi
	Yurt Dışı
Toplam Bütçe Dışı Kaynak İhtiyacı	
Toplam Kaynak İhtiyacı	421.099

FAALİYET MALİYETLERİ TABLOSU	
İDARE ADI	27 ÇEVRE VE ŞEHİRCİLİK BAKANLIĞI
PERFORMANS HEDEFİ	3.8.1 (42) İnşaat rayiç, birim fiyat, tarif ve analizler gelişen teknolojiye uygun olarak düzenlenecek, yapım uygulamalarıyla ilgili tebliğler yayımlanacak, çevre ve imar mevzuatı ile yapım sözleşmelerinde ortaya çıkan anlaşmazlıklar çözüm odaklı değerlendirilecektir.
FAALİYET ADI	70 Anlaşmazlıkların Çözümüne Katkı Sağlamak Üzere Görüş Ve Kararlar Oluşturma Faaliyeti
SORUMLU HARCAMA BİRİMİ	27.01.00.27 YÜKSEK FEN KURULU BAŞKANLIĞI
Ekonomik Kod	2015
01	Personel Giderleri 337.106
02	SGK Devlet Primi Giderleri 63.735
03	Mal ve Hizmet Alım Giderleri 20.258
05	Cari Transferler
06	Sermaye Giderleri
07	Sermaye Transferleri
08	Borç Verme
Toplam Bütçe Kaynak İhtiyacı 421.099	
Bütçe Dışı Kaynak	Döner Sermaye
	Diğer Yurt İçi
	Yurt Dışı
Toplam Bütçe Dışı Kaynak İhtiyacı	
Toplam Kaynak İhtiyacı 421.099	

PERFORMANS HEDEFİ TABLOSU				
İDARE ADI	27	ÇEVRE VE ŞEHİRCİLİK BAKANLIĞI		
STRATEJİK AMAÇ	4	Hızlı ve kaliteli hizmet sunumu için kurumsal kapasitenin gelişimini sağlamak		
STRATEJİK HEDEF	4.1	Bakanlığın kurumsal kimliğini güçlendirecek projeler gerçekleştirilecek, rehberlik ve denetim faaliyetleri arttırılacaktır.		
PERFORMANS HEDEFİ	4.1.1 (43)	Bakanlığın rehberlik ve denetim faaliyetleri arttırılacaktır.		
Performans Göstergeleri		2013	2014	2015
1	Rehberlik faaliyeti verilecek il sayısı	8	6	8
2	Hazırlanan araştırma raporu sayısı	3	3	3
3	Mevzuat düzenlemeleri ve görüş taleplerinin cevaplandırma oranı (%)	100	95	97
4	Ön inceleme görevlerinin yıl içinde rapora bağlanma oranı (%)	96	95	96
5	İnceleme ve Soruşturma görevlerinin yıl içinde rapora bağlanma oranı (%)	72	70	70
Faaliyetler		2015 Yılı Kaynak İhtiyacı (TL)		
		Bütçe	Bütçe Dışı	Toplam
71	Rehberlik Faaliyeti	1.188.345		1.188.345
72	Denetim Faaliyeti	5.307.941		5.307.941
GENEL TOPLAM		6.496.286		6.496.286



Bakanlığın kurumsal kimliğinin güçlendirilmesi kapsamında;

Hizmet sunumu ve mevzuat uygulamalarında karşılaşılan sorunlara yaklaşım yöntemleri ve etik davranış ilkeleri konularında personelin bilgilendirilmesi, ortaya çıkacak muhtemel aksaklıkları ve riskleri önceden değerlendirilerek sorunları gerçekleşmeden önleme faaliyeti ve hizmet kalitesini arttırma yönünde rehberlik faaliyetleri gerçekleştirilmesi; uygulamaya ilişkin araştırma raporları hazırlanması ve birimlerden gelen uygulamaya ilişkin konularda görüş bildirilmesi hedeflenmektedir.

Rehberlik ve Teftiş Başkanlığının asli görevleri içinde olan denetim faaliyetlerinin bütüncül ve çözüm odaklı yaklaşım içerisinde yürütülmesi ve öneri içeriğindeki raporların uygulamada karşılaşılan sorunların belirlenmesi ve gerekli hukuki işlemlerin yapılabilmesi için ideal süre zarfında Makama sunulması hedeflenmektedir.

## **FAALİYETLER**

### **Rehberlik Faaliyeti**

Rehberlik ve Teftiş Başkanlığının asli görevleri içinde olan denetim faaliyetlerinin bütüncül ve çözüm odaklı bir yaklaşım içerisinde yürütülmesi ve öneri içeriğindeki raporların uygulamada karşılaşılan sorunların belirlenmesi ve gerekli hukuki işlemlerin yapılabilmesi için ideal süre zarfında Makama sunulması faaliyetidir.

### **Denetim Faaliyeti**

Rehberlik ve Teftiş Başkanlığının asli görevleri içinde olan denetim faaliyetlerinin bütüncül ve çözüm odaklı bir yaklaşım içerisinde yürütülmesi ve öneri içeriğindeki raporların uygulamada karşılaşılan sorunların belirlenmesi ve gerekli hukuki işlemlerin yapılabilmesi için ideal süre zarfında Makama sunulması faaliyetidir.

## **PERFORMANS GÖSTERGELERİ**

### **1 Rehberlik faaliyeti verilecek il sayısı**

Bakanlığın merkez ve taşra teşkilatında uygulamada karşılaşılan sorunlar ve çözüm yollarının belirlenmesine yönelik Bakanlığımız çalışanları ile karşılıklı diyalog içerisinde bilgi alışverişi yapılması ve çalışanların mevzuata ilişkin bilgi düzeylerinin arttırılması hedeflenmektedir.

### **2 Hazırlanan araştırma raporu**

Bakanlığımız uygulamalarına ilişkin düzenlenen araştırma raporları ile uygulama ve mevzuat arasındaki uyumun sağlanması ve hizmet kalitesinin arttırılması için mevzuatta gerekli değişikliklerin yapılmasına yönelik öneriler getirilmesi hedeflenmektedir.

### **3 Mevzuat düzenlemeleri ve görüş taleplerinin cevaplandırılma oranı (%)**

Bakanlığın merkez ve taşra teşkilatı tarafından mevzuatın uygulanmasına ve yeni mevzuat düzenlemelerine ilişkin konularda görüş taleplerinin karşılanarak kurum

kimliğinin güçlendirilmesi ve uygulamaların daha etkin yürütülmesine katkı sağlanması hedeflenmektedir.

**4 Ön inceleme görevlerinin yıl içinde rapora bağlanma oranı (%)**

Memur suçlarına ilişkin yapılan incelemeler ile uygulamada çıkabilecek kasıtlı yolsuzlukların ve usulsüzlüklerin önüne geçilmesi, gerekli hukuki işlemlerin tesisi ve aynı durumların tekrarlamasına ilişkin caydırıcı rol oynaması; gereksiz şikâyetlerde hızlı ve kaliteli hizmet sunumlarının engellenmesinin önüne geçilmesi hedeflenmektedir.

**5 İnceleme ve Soruşturma görevlerinin yıl içinde rapora bağlanma oranı (%)**

Bakanlığımız ile ilgili uygulamalara ilişkin konularda gerekli inceleme ve soruşturmaların gerçekleştirilerek, uygulamada çıkan aksaklıkların belirlenmesi ve ideal süre zarfında bundan sonraki uygulamalarda gerekli düzenlemelerin yapılmasına yönelik öneriler getirilmesi hedeflenmektedir.

FAALİYET MALİYETLERİ TABLOSU	
İDARE ADI	27 ÇEVRE VE ŞEHİRCİLİK BAKANLIĞI
PERFORMANS HEDEFİ	4.1.1 Bakanlığın rehberlik ve denetim faaliyetleri (43) arttırılacaktır.
FAALİYET ADI	71 Rehberlik Faaliyeti
SORUMLU HARCAMA BİRİMİ	27.00.00.20 REHBERLİK VE TEFTİŞ BAŞKANLIĞI
Ekonomik Kod	2015
01	Personel Giderleri 989.850
02	SGK Devlet Primi Giderleri 121.170
03	Mal ve Hizmet Alım Giderleri 77.325
05	Cari Transferler
06	Sermaye Giderleri
07	Sermaye Transferleri
08	Borç Verme
Toplam Bütçe Kaynak İhtiyacı	1.188.345
Bütçe Dışı Kaynak	Döner Sermaye
	Diğer Yurt İçi
	Yurt Dışı
Toplam Bütçe Dışı Kaynak İhtiyacı	
Toplam Kaynak İhtiyacı	1.188.345

FAALİYET MALİYETLERİ TABLOSU	
İDARE ADI	27 ÇEVRE VE ŞEHİRCİLİK BAKANLIĞI
PERFORMANS HEDEFİ	4.1.1 Bakanlığın rehberlik ve denetim faaliyetleri arttırılacaktır. (43)
FAALİYET ADI	72 Denetim Faaliyeti
SORUMLU HARCAMA BİRİMİ	27.00.00.20 REHBERLİK VE TEFTİŞ BAŞKANLIĞI
Ekonomik Kod	2015
01	Personel Giderleri 4.421.330
02	SGK Devlet Primi Giderleri 541.226
03	Mal ve Hizmet Alım Giderleri 345.385
05	Cari Transferler
06	Sermaye Giderleri
07	Sermaye Transferleri
08	Borç Verme
Toplam Bütçe Kaynak İhtiyacı 5.307.941	
Bütçe Dışı Kaynak	Döner Sermaye
	Diğer Yurt İçi
	Yurt Dışı
Toplam Bütçe Dışı Kaynak İhtiyacı	
Toplam Kaynak İhtiyacı 5.307.941	

PERFORMANS HEDEFİ TABLOSU				
İDARE ADI	27	ÇEVRE VE ŞEHİRCİLİK BAKANLIĞI		
STRATEJİK AMAÇ	4	Hızlı ve kaliteli hizmet sunumu için kurumsal kapasite gelişimini sağlamak.		
STRATEJİK HEDEF	4.1	Bakanlığın kurumsal kimliğini güçlendirecek faaliyet ve projeler gerçekleştirilecek, rehberlik ve denetim faaliyetleri arttırılacaktır.		
PERFORMANS HEDEFİ	4.1.2 (44)	Bakanlığın faaliyet alanları ile ilgili güvence ve danışmanlık faaliyetleri yürütülecektir.		
Performans Göstergeleri		2013	2014	2015
1	Güvence ve danışmanlık faaliyeti sunulacak süreç sayısı	40	35	40
Faaliyetler		2015 Yılı Kaynak İhtiyacı (TL)		
		Bütçe	Bütçe Dışı	Toplam
73	Güvence ve Danışmanlık Faaliyeti	5.235.000		5.235.000
GENEL TOPLAM		5.235.000		5.235.000

5018 sayılı Kamu Mali Yönetimi ve Kontrol Kanununun yürürlüğe girmesiyle birlikte, kamu mali yönetim ve kontrol sistemi, uluslararası standartlar ve Avrupa Birliği uygulamalarıyla uyumlu olarak yeniden yapılandırılmıştır. Mali saydamlık, hesap verebilirlik, kamu kaynaklarının etkili, ekonomik ve verimli kullanımı gibi hususlara önem veren yeni kamu mali yönetimi, yönetim sorumluluğu esasına göre düzenlenmiş olup, üst yöneticilerin bu sorumluluğun gereklerini harcama yetkilileri, mali hizmetler birimi ve iç denetçiler aracılığı ile yerine getirecekleri Kanunda belirtilmiştir.

İç Denetim Birimi Başkanlığı, Bakanlığın harcamalarının, mali işlemlere ilişkin karar ve tasarruflarının, amaç ve politikalara, kalkınma planına, programlara, stratejik planlara ve performans programlarına uygunluğunu denetlemek ve değerlendirmekle görevlidir.

Bakanlığın sorumluluklarının etkin bir şekilde yerine getirilmesini, kaynakların etkili, ekonomik ve verimli kullanılmasını sağlamak ve yönetime, personele yardımcı olmak için, Bakanlığımızın taşra dâhil tüm birimlerinin faaliyetlerinden yüksek ve orta düzeyde riskli ve kurumsal faaliyetlere değer katacak olanların, risk esaslı olarak hazırlanan denetim programı kapsamında, kamu iç denetim standartlarına uygun olarak iç denetime tabi tutulmasını, merkez ve taşra teşkilatı birimlerinin danışmanlık hizmeti taleplerinin karşılanmasını hedeflemektedir.

## FAALİYETLER

### Güvence ve Danışmanlık Faaliyeti

Güvence faaliyetleri, denetim kapsamına giren konuların iç denetim metodolojisi çerçevesinde değerlendirilmesi ve bu değerlendirme sonuçlarının üst yönetici ve birim yöneticilerine sunulmasıdır. İç Denetim Birimi Başkanlığı, kurum içi işleyişte aksayan yönleri tespit ederek iyileştirme önerileriyle birlikte bunları raporlamanın yanı sıra, kurum faaliyetlerinin sürekli geliştirilmesi için de öneriler geliştirerek güvence hizmeti sunar. İç denetim tarafından verilen güvence “kesin” bir güvence değil, “makul” bir güvencedir.

Danışmanlık faaliyetleri, kurum hedeflerini gerçekleştirmeye yönelik faaliyetlerin ve işlem süreçlerinin değerlendirilmesi ve geliştirilmesi amacıyla önerilerde bulunulmasıdır.

## PERFORMANS GÖSTERGELERİ AÇIKLAMALARI

### 1 Güvence ve danışmanlık faaliyeti sunulacak süreç sayısı

İç denetimin risk odaklı yapılması esas olduğundan ve eldeki denetim kaynakları da sınırsız olmadığından, İç Denetim Birimi Başkanlığı çalışmalarını, üç yıllık dönemler itibarıyla hazırlanan iç denetim planını ve yıllık hazırlanan iç denetim programını esas alarak yürütmektedir. İç denetim planı ve programında, Bakanlığımızın taşra dâhil tüm birimlerinin faaliyetlerinden yüksek ve orta düzeyde riskli ve kurumsal faaliyetlere değer katacak olanlara öncelik verilmektedir.

FAALİYET MALİYETLERİ TABLOSU	
İDARE ADI	27 ÇEVRE VE ŞEHİRCİLİK BAKANLIĞI
PERFORMANS HEDEFİ	4.1.2 Bakanlığın faaliyet alanları ile ilgili güvence ve (44) danışmanlık faaliyetleri yürütülecektir.
FAALİYET ADI	73 Güvence ve Danışmanlık Faaliyeti
SORUMLU HARCAMA BİRİMİ	İÇ DENETİM BİRİMİ BAŞKANLIĞI
Ekonomik Kod	2015
01	Personel Giderleri 3.950.000
02	SGK Devlet Primi Giderleri 785.000
03	Mal ve Hizmet Alım Giderleri 500.000
05	Cari Transferler
06	Sermaye Giderleri
07	Sermaye Transferleri
08	Borç Verme
Toplam Bütçe Kaynak İhtiyacı	5.235.000
Bütçe Dışı Kaynak	Döner Sermaye
	Diğer Yurt İçi
	Yurt Dışı
Toplam Bütçe Dışı Kaynak İhtiyacı	
Toplam Kaynak İhtiyacı	5.235.000

PERFORMANS HEDEFİ TABLOSU				
İDARE ADI	27	ÇEVRE VE ŞEHİRCİLİK BAKANLIĞI		
STRATEJİK AMAÇ	4	Hızlı ve kaliteli hizmet sunumu için kurumsal kapasite gelişimini sağlamak		
STRATEJİK HEDEF	4.1	Bakanlığın kurumsal kimliğini güçlendirecek faaliyet ve projeler gerçekleştirilecek, rehberlik ve denetim faaliyetleri artırılabacaktır.		
PERFORMANS HEDEFİ	4.1.3 (45)	Bakanlığımız personeli ile iç ve dış paydaşlarına yönelik eğitimler yapılacak; Bakanlığımız çalışma konuları ile ilgili yayınlar hazırlanacaktır.		
Performans Göstergeleri		2013	2014	2015
1	Hizmet içi eğitime tabi tutulan personel sayısı	7409	7550	7550
2	Bölgesel eğitim programlarına katılan katılımcı sayısı	1240	1200	1200
Faaliyetler		2015 Yılı Kaynak İhtiyacı (TL)		
		Bütçe	Bütçe Dışı	Toplam
74	Eğitim Faaliyeti	2.280.000		2.280.000
GENEL TOPLAM		2.280.000		2.280.000



Bakanlığımızın görev alanına ilişkin konularda gerek Bakanlık personeline gerekse dış paydaşlara yönelik olarak eğitim programları düzenlenecek, ayrıca hazırlanacak yayınlarla çevre ve kentsel dönüşüm konularında vatandaşlarımızın bilinçlendirilmesi sağlanacaktır.

## **FAALİYETLER**

### **Eğitim Faaliyeti**

Bakanlık Genel Müdürlük ve daire başkanlıklarının talepleri doğrultusunda mevzuatta yer alan hükümlerin uygulamasına yönelik hizmet içi eğitimler düzenlenmekte olup ayrıca İmar ve Yapım Mevzuatının uygulanmasında karşılaşılan sorunların çözümüne yardımcı olmak amacıyla İmar, kıyı, yapı ve çevre ile ilgili çalışmaları yapan teknik elemanların ve uygulayıcı kesimin bilgilerinin yenilenmesi, geliştirilmesiyle, mevzuata uygun çalışmalar yapılacaktır.

## **PERFORMANS GÖSTERGELERİ**

- 1 Hizmet içi eğitime tabi tutulan personel sayısı**
- 2 Bölgesel eğitim programlarına katılan katılımcı sayısı**

Bakanlığımızın misyon ve vizyonu doğrultusunda idari işleyişi düzenleyen mevzuatlarda yapılan değişikliklerin uygulanmasının sağlanması amaçlanmıştır. Bakanlığımız Hizmet İçi Eğitim Yönetmeliği kapsamında; eğitim programları düzenlenmektedir. Düzenlenen eğitim programlarına gerek merkez gerekse taşra teşkilatında görev yapan Mimar, Mühendis Şehir Plancı, Tekniker ve idari vb. personel katılım sağlamaktadır. Belediyeler, İl Özel İdareleri, Sivil Toplum Kuruluşu Temsilcileri, Üniversiteler ve Bakanlığımız İl Müdürlüklerinde görev yapan teknik personele yönelik olarak, Bakanlığımız sorumluluk alanında yer alan mevzuat ve uygulamalara yönelik olarak Bölgesel Eğitimler düzenlenmektedir.

FAALİYET MALİYETLERİ TABLOSU	
İDARE ADI	27 ÇEVRE VE ŞEHİRCİLİK BAKANLIĞI
PERFORMANS HEDEFİ	4.1.3 (45) Bakanlığımız personeli ile iç ve dış paydaşlarına yönelik eğitimler yapılacak; Bakanlığımız çalışma konuları ile ilgili yayınlar hazırlanacaktır.
FAALİYET ADI	1 Eğitim Faaliyeti
SORUMLU HARCAMA BİRİMİ	27.01.00.06 EĞİTİM VE YAYIN DAİRESİ BAŞKANLIĞI
Ekonomik Kod	2015
01	Personel Giderleri 650.000
02	SGK Devlet Primi Giderleri 80.000
03	Mal ve Hizmet Alım Giderleri 850.000
05	Cari Transferler
06	Sermaye Giderleri 700.000
07	Sermaye Transferleri
08	Borç Verme
Toplam Bütçe Kaynak İhtiyacı 2.280.000	
Bütçe Dışı Kaynak	Döner Sermaye
	Diğer Yurt İçi
	Yurt Dışı
Toplam Bütçe Dışı Kaynak İhtiyacı	
Toplam Kaynak İhtiyacı 2.280.000	

PERFORMANS HEDEFİ TABLOSU				
İDARE ADI	27	ÇEVRE VE ŞEHİRCİLİK BAKANLIĞI		
STRATEJİK AMAÇ	4	Hızlı ve kaliteli hizmet sunumu için kurumsal kapasite gelişimini sağlamak.		
STRATEJİK HEDEF	4.1	Bakanlığın kurumsal kimliğini güçlendirecek faaliyet ve projeler gerçekleştirilecek, rehberlik ve denetim faaliyetleri arttırılacaktır.		
PERFORMANS HEDEFİ	4.1.4 (46)	Stratejik yönetim anlayışı yerleştirilecek ve uygulamaları yaygınlaştırılacaktır.		
Performans Göstergeleri		2013	2014	2015
1	Hazırlanan Bütçe Gerçekleşme Raporu Sayısı	4	4	4
2	İç Kontrol Değerlendirme Raporu Sayısı	-	-	1
3	Yeni Hizmete Açılan Hizmet Binası Sayısı	6	4	2
Faaliyetler		2015 Yılı Kaynak İhtiyacı (TL)		
		Bütçe	Bütçe Dışı	Toplam
75	Strateji Geliştirme Faaliyeti	1.365.150		1.365.150
76	Destek Faaliyeti	55.112.120		55.112.120
GENEL TOPLAM		56.477.270		56.477.270

5018 sayılı Kamu Mali Yönetimi ve Kontrol kanunu ile kamu idarelerinin gerek bütçe hazırlık gerekse bütçe uygulama süreçlerinde, Kalkınma Planları, Hükümet Programları, Orta Vadeli Program gibi üst politika belgeleri ile bağlantılı faaliyetlerde bulunmaları esası getirilmiştir. Bu kapsamda, Bakanlığımıza tahsis edilen kaynakların stratejik planımızda yer alan amaç ve hedeflerin gerçekleştirilmesine yönelik olarak kullanılması gerekmektedir. Plan ve programlarla önceden belirlenmiş olan performans göstergeleri ise idare faaliyet raporları ile değerlendirilecektir. Bakanlığımızın belirlenmiş amaç ve hedeflerine ulaşmada karşılaşması muhtemel riskler ise, kurumsal risk yönetimi çalışmaları ile kontrol altında tutulmaya çalışılacaktır. Bakanlığımıza tahsis edilen kaynakların ne şekilde kullanıldığı, üçer aylık dönemlerde hazırlanacak raporlarla açıklanarak mali saydamlık ve hesap verilebilirlik sağlanmaya çalışılacaktır.

## **FAALİYETLER**

### **Strateji Geliştirme Faaliyeti**

Bakanlığın stratejik planı, performans programı, bütçesi, ayrıntılı harcama programının ve idari faaliyet raporunun hazırlanması, yatırım programının izlenmesi ve raporlanması, yönetim bilgi sistemlerine ilişkin hizmetlerin yerine getirilmesi, ön mali kontrol faaliyetinin yürütülmesi, iç kontrol sisteminin kurulması, standartlarının uygulanması ve geliştirilmesi, İl Müdürlüklerinin ihtiyacı olan ödeneklerin gönderilmesi çalışmaları yerine getirilmektedir.

### **Destek Faaliyeti**

Bakanlığımızın görev alanındaki genişlemeye paralel olarak, Çevre ve Şehircilik İl Müdürlüklerinin hizmetlerinde de genişlemeler ve bununla birlikte maliyetlerinde artışlar olmuştur. İl Müdürlüklerinin Bütçe teklifleri Strateji Geliştirme Başkanlığı'nca hazırlanmakta olup, İl Müdürlüklerine ait bütçe hazırlanırken mevcut hizmetlerin aksatılmadan yürütülmesi ile kaliteli hizmet sunabilmeleri için gerekli olan fiziksel donanımın sağlanması amaçlanmaktadır. 81 ilimizde bulunan yıpranmış hizmet binaları ve lojmanlarının bakım ve onarımları gerçekleştirilmektedir. Azami tasarruf anlayışı ile hareket edilerek mefruşat ve donanım ihtiyacı karşılanmakta, ihtiyaçlar karşılanırken demirbaş standardizasyonu ilkelerine uyularak mevcut imkânlarla yetinme gayreti içinde olunmaktadır. İhtiyaç olan müdürlüklerimize yeni hizmet binaları yapılmaktadır. Ayrıca il müdürlüklerimizin hizmetinde kullanılmak üzere, taşıt giderlerinin asgari seviyeye indirilmesi ve kaynakların savurganlığa yol açılmadan kullanılması da gözetilerek, taşıt alımları gerçekleştirilmektedir.

**PERFORMANS GÖSTERGELERİ****1 Hazırlanan Bütçe Gerçekleşme Raporu Sayısı**

Bu gösterge ile üst yönetime gider gerçekleştirmelerinin takibi ile giderlere ilişkin alınacak tedbirler hakkında karar vermesinde yardımcı olunması, önceki yıl gider gerçekleşmesi ile kıyaslanmak suretiyle gider performansının izlenmesiyle birlikte mali saydamlığa katkı sağlanması amaçlanmıştır.

**2 İç Kontrol Değerlendirme Raporu Sayısı**

Bu gösterge ile Bakanlığımız iç kontrol sisteminin uluslararası standartlarla uyumlu hale getirilmesi için yapılan çalışmaların ve yapılması gereken faaliyetlerin üst yöneticiye sunulması amaçlanmıştır.

**3 Yeni Hizmete Açılan Hizmet Binası Sayısı**

Bu gösterge ile yıl içinde hizmete açılan bina sayılarının izlenmesi amaçlanmıştır.

FAALİYET MALİYETLERİ TABLOSU	
İDARE ADI	27 ÇEVRE VE ŞEHİRCİLİK BAKANLIĞI
PERFORMANS HEDEFİ	4.1.4 Stratejik yönetim anlayışı yerleştirilecek ve (46) uygulamaları yaygınlaştırılacaktır.
FAALİYET ADI	75 Strateji Geliştirme Faaliyeti
SORUMLU HARCAMA BİRİMİ	27.01.00.23 STRATEJİ GELİŞTİRME BAŞKANLIĞI
Ekonomik Kod	2015
01	Personel Giderleri 1.128.400
02	SGK Devlet Primi Giderleri 147.200
03	Mal ve Hizmet Alım Giderleri 89.550
05	Cari Transferler
06	Sermaye Giderleri
07	Sermaye Transferleri
08	Borç Verme
Toplam Bütçe Kaynak İhtiyacı	1.365.150
Bütçe Dışı Kaynak	Döner Sermaye
	Diğer Yurt İçi
	Yurt Dışı
Toplam Bütçe Dışı Kaynak İhtiyacı	
Toplam Kaynak İhtiyacı	1.365.150

FAALİYET MALİYETLERİ TABLOSU	
İDARE ADI	27 ÇEVRE VE ŞEHİRCİLİK BAKANLIĞI
PERFORMANS HEDEFİ	4.1.4 Stratejik yönetim anlayışı yerleştirilecek ve (46) uygulamaları yaygınlaştırılacaktır.
FAALİYET ADI	76 Destek Faaliyeti
SORUMLU HARCAMA BİRİMİ	27.01.00.23 STRATEJİ GELİŞTİRME BAŞKANLIĞI
Ekonomik Kod	2015
01	Personel Giderleri 902.720
02	SGK Devlet Primi Giderleri 117.760
03	Mal ve Hizmet Alım Giderleri 71.640
05	Cari Transferler
06	Sermaye Giderleri 54.020.000
07	Sermaye Transferleri
08	Borç Verme
Toplam Bütçe Kaynak İhtiyacı 55.112.120	
Bütçe Dışı Kaynak	Döner Sermaye
	Diğer Yurt İçi
	Yurt Dışı
Toplam Bütçe Dışı Kaynak İhtiyacı	
Toplam Kaynak İhtiyacı 55.112.120	

PERFORMANS HEDEFİ TABLOSU				
İDARE ADI	27	ÇEVRE V ŞEHİRCİLİK BAKANLIĞI		
STRATEJİK AMAÇ	4	Hızlı ve kaliteli hizmet sunumu için kurumsal kapasite gelişimini sağlamak.		
STRATEJİK HEDEF	4.1	Bakanlığın kurumsal kimliğini güçlendirecek faaliyet ve projeler gerçekleştirilecek, rehberlik ve denetim faaliyetleri arttırılacaktır.		
PERFORMANS HEDEFİ	4.1.5 (47)	Bakanlığımız merkez ve ek binalarında güvenlik, temizlik ve yemek ihtiyacı karşılanacaktır.		
Performans Göstergeleri		2013	2014	2015
1	Yemek Hizmeti Anketi Memnuniyet Oranı (%)	80	82	85
2	Temizlik Hizmetindeki Memnuniyet Oranı (%)	-	-	90
Faaliyetler		2015 Yılı Kaynak İhtiyacı (TL)		
		Bütçe	Bütçe Dışı	Toplam
77	Destek Hizmetleri Faaliyeti	23.253.300		23.253.300
GENEL TOPLAM		23.253.300		23.253.300



Plan dönemi içerisinde, personelin öğle saatlerinde hizmet verdiği binanın dışına çıkmadan öğle yemeği ihtiyacının sağlıklı ve ekonomik bir şekilde karşılanması amacıyla Bakanlığımızda görevli personelin daha verimli çalışması, birlikteliği sağlamaları performanslarının artırılması düşüncesi ile Başkanlığımız bütçe ve personel imkânları dâhilinde öğle yemeği hazırlanmaktadır.

Personelin hizmet verdiği binaların iç ve dış güvenliğinin dış tehdit ve saldırılara karşı korunması amacıyla Bakanlığımızın merkez ve ek hizmet binalarının giriş ve çıkışlarında gerekli görülen emniyet tedbirlerini almak mevcut otoparklarda gerekli güvenliğinin sağlanması olası sabotaj ve tehditlere karşı en üst seviyede tedbirler alınacaktır.

Personelin çalışmalarında daha verimli olabilmesi için çalışma ortamlarının mümkün olduğunca temiz ve hijyenik olması, Bakanlığımız merkez teşkilatı birimlerinde görev yapan personelin daha sağlıklı bir ortamda etkin ve verimli çalışabilmesi için; hizmet binalarının temizlik hizmetlerinin deneyimli personel ile yapılması sağlanacaktır.

## **FAALİYETLER**

### **Destek Hizmetleri Faaliyeti**

Temizlik hizmetlerinde kullanılan temizlik malzemesi ve ürünlerin insan sağlığına uygun olmasına dikkat edilmesi ile memnuniyetin yapılan anketler sonucuna göre yönlendirilerek, kalıcı memnuniyet ve bilinci oluşturmak.

Yıllara ait personel tarafından doldurulan anketler hazırlanarak veri sonuçları alınır.

Güvenlik hizmetlerinin daha kaliteli, güvenilir ve sonuç odaklı olacak şekilde faaliyetlerine devam etmektedir.

## **PERFORMANS GÖSTERGELERİ**

### **1 Yemek Hizmeti Anketi Memnuniyet Oranı**

Çıkarılacak yemek çeşitleri anketler yapılarak tespit edilmektedir. Yemek hizmetinden yararlanan personelin katılımları sağlanmaktadır.

### **2 Temizlik Hizmeti Anketi Memnuniyet Oranı**

Yeni hizmet binasına geçilmesiyle birlikte birimlerin tek binada toplanması sonucu temizlik hizmetlerindeki kalite ve personelin memnuniyet oranı artacaktır.

FAALİYET MALİYETLERİ TABLOSU		
İDARE ADI	27	ÇEVRE VE ŞEHİRCİLİK BAKANLIĞI
PERFORMANS HEDEFİ	4.1.5 (47)	Bakanlığımız merkez ve ek binalarında güvenlik, temizlik ve yemek ihtiyacı karşılanacaktır
FAALİYET ADI	77	Destek Hizmetleri Faaliyeti
SORUMLU HARCAMA BİRİMİ	27.01.00.23 DESTEK HİZMETLERİ DAİRESİ BAŞKANLIĞI	
Ekonomik Kod		2015
01	Personel Giderleri	3.723.150
02	SGK Devlet Primi Giderleri	695.850
03	Mal ve Hizmet Alım Giderleri	17.169.300
05	Cari Transferler	1.035.000
06	Sermaye Giderleri	630.000
07	Sermaye Transferleri	
08	Borç Verme	
Toplam Bütçe Kaynak İhtiyacı		23.253.300
Bütçe Dışı Kaynak	Döner Sermaye	
	Diğer Yurt İçi	
	Yurt Dışı	
Toplam Bütçe Dışı Kaynak İhtiyacı		
Toplam Kaynak İhtiyacı		23.253.300

PERFORMANS HEDEFİ TABLOSU				
İDARE ADI	27	ÇEVRE VE ŞEHİRCİLİK BAKANLIĞI		
STRATEJİK AMAÇ	4	Hızlı ve kaliteli hizmet sunumu için kurumsal kapasite gelişimini sağlamak.		
STRATEJİK HEDEF	4.2	Plan dönemi süresince Bakanlık bilişim altyapısı yeniden yapılandırılacaktır.		
PERFORMANS HEDEFİ	4.2.1 (48)	Bakanlık kurumsal altyapı mimarisi tasarlanarak bulut mimariye geçişi sağlanacaktır.		
		<b>Performans Göstergeleri</b>	<b>2013</b>	<b>2014</b>
			<b>2015</b>	
1	Bulut mimarisine geçirilen uygulama sayısı	10	5	5
2	Merkez ve taşra teşkilatında yeni etki alanına dahil edilen kullanıcı sayısı	1000	1000	1000
3	Elektronik Belge Yönetim Sistemine geçirilen birim sayısı	11	23	23
4	Uygulamalarda elektronik imza kullanacak kullanıcı sayısı	1061	1000	1000
5	İnternet üzerinden sunulan hizmet sayısı	-	-	3
			<b>2015 Yılı Kaynak İhtiyacı (TL)</b>	
			<b>Bütçe</b>	<b>Bütçe Dışı</b>
			<b>Toplam</b>	
78	Bilgi Sistemleri İdame ve Yenileme Faaliyeti	13.057.420		13.057.420
<b>GENEL TOPLAM</b>		<b>13.057.420</b>		<b>13.057.420</b>

Hızlı ve kaliteli hizmet sunumu için kurumsal kapasite gelişimini sağlamak üzere; Bakanlık bilişim altyapısının merkez ve taşra teşkilatlarında istenilen düzeye ulaştırılmasını destekleyecek her türlü iletişim, bilişim ve mekânsal veri alışverişine ilişkin tüm işlemlerin güvenli ve güvenilir şekilde sunulmasını temin etmek amacıyla kurumsal kapasitenin geliştirilmesi sağlanacaktır.

Bakanlığımız için çok büyük önem taşıyan uygulamaların yönetim bilgi sistemine veri aktarması, kurumdaki diğer bazı uygulamalarla entegrasyonu için de bütçe imkanları ölçüsünde ayrıca çalışmalar yürütülecektir. Geliştirilecek uygulamaların çalışması için de yine güvenlik, performans, uyumluluk, maliyet etkinlik, düşük enerji kullanımı gibi kriterlerin ön planda tutulduğu sistemlerin kurulmasına dikkat edilecektir. Özellikle portal kanalı ile Bakanlık içinde bilgi ve uygulama paylaşımına ağırlık verilecektir.

Çevre ve Şehircilik Bakanlığı bilgi işlem altyapısı tüm kurum bilgisinin yer aldığı bir sistem haline gelmiştir. Kurumun önemli oranda büyümesi ile sahip olunan kurumsal bilgilerin değeri ve çeşitliliği önemli oranda yükselmiştir. Kurum sorumlu olduğu faaliyet alanları nedeniyle de oldukça ön plandadır. Çevre ve Şehircilik Bakanlığı, kurum kapsamındaki bilgilerin güvenliğini sağlamak amacıyla uluslararası bir standart olan ISO27001 standardına uyumlu bir Bilgi Güvenliği Yönetim Sistemi (BGYS) Oluşturma ihtiyacındadır. Zira bilgi güvenliğini sağlamak amacıyla teknolojik yatırımlar yapılmakla birlikte, bunların bir risk analizine dayandırılması ileriki güvenlik yatırımlarının daha isabetli olmasını sağlayacaktır.

Genel Müdürlüklerimiz ve İl Müdürlüklerimizce üretilen bilgilerin üretim, saklanma, sunulma aşamalarıyla ilgili olarak bilginin korunabilirliği noktasında, normlara uygun olarak yapılan risk analizinin doğru tanımlanması ilke yapılan bir adresleme ile etkin ve paylaşımlı bir risk yönetiminin varlığı kurum için her zaman önem arz etmektedir.

Ayrıca periyodik güvenlik denetimleri, güvenlik konusundaki personel eğitimi gereksinimleri, güvenlik cihazlarının düzgün bir şekilde yönetimiyle ilgili konular ISO27001 (TS ISO17799) uyumlu bir BGYS yapısının kurulmasıyla daha net bir şekilde ortaya çıkacak ve isabetli bir şekilde karşılanabilecektir.

## **FAALİYETLER**

### **Bilgi Sistemleri İdame ve Yenileme Faaliyeti**

Bu faaliyet, Bakanlığımızın bilişim teknolojileri konusunda yapmış olduğu çok geniş bir yelpazede tanımlanabilecek bütün faaliyetleri kapsamaktadır. Bakanlık düzeyindeki tüm kurumlar karmaşık ilişkilere sahip bilişim teknolojisi ürünlerinin yapı taşlarından meydana gelirler. Bu büyüklükteki kurumlar, sürekli olarak büyük miktarlarda veri üretirler. Sayısal veya sayısal olmayan ortamlarda üretilen tüm bu verilerin belli yazılımlar ve ilişkisel veri tabanları üzerinde kullanılabilir hale getirilmeleri, kâğıt ortamındaki verilerin sayısallaştırılarak işlenmek üzere veri depolarına aktarılması veya arşiv sistemlerine eklenmeleri, belli güvenlik standartları esas alınarak bütünlük ve güvenliklerinin sağlanması, yeni yazılımların geliştirilmesi, kurumda geliştirilenlerde yeni yazılım süreçlerinin uygulanması, bu sistemin yükseldiği yapı için teknik desteğin yüksek kalitede sağlanması

şarttır. Bilişim teknolojisi artık tüm iş süreçlerinin vazgeçilmez bir parçası olması nedeniyle kurumların göz ardı etme lüksü olmayan bir hizmet üretme bileşeni haline gelmiştir.

Coğrafi Bilgi Sistemleri Genel Müdürlüğü Bilgi İşlem Daire Başkanlığı'nın görev alanının tüm bakanlık düzeyine (bağlı ve ilgili kuruluşlar hariç) yükseltilmesi nedeniyle, gerek kullanımına açılmış yazılımların işlevselliğini sürdürülebilir kılmak için paket yazılımların (işletim sistemi, veri tabanı yönetim sistemi, uygulama sunucusu, doküman yönetim sistemi, güvenlik yazılımları vs.) ve lisans bedellerinin (güncelleştirme, modül ekleme, teknik destek, lisans sayısı artırımı vs.) karşılanması, gerekse yeni ihtiyaç duyulan yazılımlara dair çalışmalar için ihtiyaç duyulan tüm müşavirlik işleri, eğitimler, bu yazılımların koşaacağı donanımların bedelleri karşımıza giderek daha büyük rakamlar çıkaracaktır.

İş süreçlerini iyileştirmek, yeni kanunlarla verilen yeni görevlerin ve kurulan yeni birimlerin ihtiyaçlarını karşılamak için yapılan çalışmalar aslında giderek genişleyen bir hizmet şemsiyesi demek olduğu için, bu sorumluluğu taşımak daha fazla efor ve kaynak gerektirecektir. Tüm Bakanlığın bulut bilişim mantığı altında tek noktadan kullanılması gereken uygulamaların hayata geçirilmesi için bir hareketlilik yaşansa da, birimlerin yeni süreç tanımlarını ve uygulayacakları esasları, standartları belirlemeleri şarttır. Bu kapsamda, bir çalışma olacağı zaman, iş süreci otomasyonu için, o iş sürecinin amacı, hedef kitlesi, başlama ve bitiş koşulları, girdi ve çıktıları, süreç kapsamındaki roller, diğer iş kuralları ve tıkanma noktalarının doğru şekilde belirlenmesi gerekmektedir. Bunlar yapılamadan atılan adımların zayıf ve hataya açık yanları çok fazla olmakta, gerek işi tasarlarlarken gerekse uygularken birçok sorunla karşılaşılabilir. Bu amaçla, çalışmalarımızda, iş süreçlerinin iyileştirilmesi çok önemli bir unsur olarak addedilmektedir. Ayrıca ortaya çıkması istenen uygulamalar, klasik devlet anlayışının sıkıntılı unsurlarını taşıyan; ancak web sitesi görünümü verilmiş bir sanal devlet dairesi olmamalıdır. Bilakis, formaliteleri azaltılmış, gerçek anlamda vatandaş merkezli, kullanılabilirliği yüksek uygulamalar olmalıdır. Çalışmalarımızda bu hususları tam olarak uygulamamız gerekmektedir.

**PERFORMANS GÖSTERGELERİ****1. Bulut mimarisine geçirilen uygulama sayısı**

Bulut Bilişim, günümüzde modern bilişim hizmetleri vermede sağladığı yönetsel kolaylık ve esneklik nedeni ile tercih gören bir mimaridir. Kurumumuz veri merkezinde Bulut Bilişim'i oluşturan temel teknolojilere ait bileşenler münferit projeler dahilinde çalışmaktadır. Bakanlık Bilgi İşlem Altyapısı (Bulut Bilişim Tabanlı) Geliştirilmesi projesi ile hedeflenen, zaten kurumumuz tarafından temel yatırımları yapılmış olan bulut bilişime ait teknolojilerin bir bütün olarak ele alınarak bulut bilişim ile servis yaklaşımı ile hizmet veren bir veri merkezi ve istemci yapısı oluşturmaktır.

**2. Merkez ve taşra teşkilatında yeni etki alanına dahil edilen kullanıcı sayısı****3. Elektronik Belge Yönetim Sistemine geçirilen birim sayısı**

Merkez ve Taşra Teşkilatının birbirleri ile bütünleşik kullanacakları elektronik belge yönetim sistemine geçirilmesi performans göstergesi olarak verilmiştir.

**4. Uygulamalarda elektronik imza kullanacak kullanıcı sayısı**

Bakanlığımız bünyesinde kullanılan ve kullanılacak olan uygulamalarda, kullanıcıların söz konusu programları e-imza entegrasyonu ile kullanması hedeflenmektedir.

**5. İnternet üzerinden sunulan hizmet sayısı**

Bakanlık hizmetlerine elektronik ortam üzerinden ulaşılması hedeflenmektedir.

FAALİYET MALİYETLERİ TABLOSU	
İDARE ADI	27 ÇEVRE VE ŞEHİRCİLİK BAKANLIĞI
PERFORMANS HEDEFİ	4.2.1 Bakanlık kurumsal altyapı mimarisi tasarlanarak bulut mimariye geçişi sağlanacaktır. (48)
FAALİYET ADI	78 Bilgi Sistemleri İdame ve Yenileme Faaliyeti
SORUMLU HARCAMA BİRİMİ	COĞRAFİ BİLGİ SİSTEMLERİ GENEL MÜDÜRLÜĞÜ
Ekonomik Kod	2015
01	Personel Giderleri 480.700
02	SGK Devlet Primi Giderleri 81.700
03	Mal ve Hizmet Alım Giderleri 495.020
05	Cari Transferler
06	Sermaye Giderleri 12.000.000
07	Sermaye Transferleri
08	Borç Verme
Toplam Bütçe Kaynak İhtiyacı	13.057.420
Bütçe Dışı Kaynak	Döner Sermaye
	Diğer Yurt İçi
	Yurt Dışı
Toplam Bütçe Dışı Kaynak İhtiyacı	
Toplam Kaynak İhtiyacı	13.057.420

PERFORMANS HEDEFİ TABLOSU				
İDARE ADI	27	ÇEVRE VE ŞEHİRCİLİK BAKANLIĞI		
STRATEJİK AMAÇ	4	Hızlı ve kaliteli hizmet sunumu için kurumsal kapasite gelişimini sağlamak.		
STRATEJİK HEDEF	4.3	Bakanlık görev tanımı ile uyumlu nitelikli ve uzman personel istihdamına yönelik etkin bir insan kaynakları yönetimi sağlanacaktır.		
PERFORMANS HEDEFİ	4.3.1 (49)	Bakanlık personel ihtiyacı karşılanacak ve kapasiteleri geliştirilecektir.		
Performans Göstergeleri		2013	2014	2015
1	Bakanlık teknik personel sayısının toplam personel sayısına oranı	58	59	60
2	Yıllar itibariyle toplam personel sayısı	11.572	12.590	13.220
Faaliyetler		2015 Yılı Kaynak İhtiyacı (TL)		
		Bütçe	Bütçe Dışı	Toplam
79	Merkez ve Taşra Teşkilatı Birimlerinin Personel İhtiyacının Karşılanması ve Mevcut Personelin Niteliğinin Artırılması Faaliyeti	2.549.100		2.549.100
GENEL TOPLAM		2.549.100		2.549.100



Personel Dairesi Başkanlığı Çevre ve Şehircilik Bakanlığının Teşkilat ve Görevleri Hakkında 644 sayılı Kanun Hükmünde Kararname ile kurulmuş üst yönetime bağlı hizmet birimidir.

Söz konusu Kararnamenin 21 inci maddesine göre Personel Dairesi Başkanlığının görevleri; Bakanlığın insan gücü planını hazırlamak, personel politikasını belirlemek, personel sisteminin geliştirilmesiyle ilgili tekliflerde bulunmak, Bakanlık personelinin atama, terfi, emeklilik ve benzeri iş ve işlemlerini yürütmek, Bakanlıkça verilecek benzeri görevleri; Kanun, Tüzük ve Yönetmeliklerde belirtilen hükümler çerçevesinde zamanında ve eksiksiz yapmak,

Bakanlığımız birimlerinin hizmetlerini yerine getirmede ihtiyaç duyulan insan gücünü sağlamak, yol göstermek, süratli, doğru, verimli, düzenli, uyumlu ve koordineli insan odaklı bir anlayış ile hizmet sunmak,

Çevre ve Şehircilik politikasına uygun olarak çağımızın gerektirdiği modern, nitelikli ve eğitimli personelin teminini sağlamak.

## **FAALİYETLER**

### **Merkez ve Taşra Teşkilatı Birimlerinin Personel İhtiyacının Karşılanması ve Mevcut Personelin Niteliğinin Artırılması Faaliyeti**

Bu faaliyetin eksiksiz bir şekilde yerine getirilebilmesi için aşağıda belirlenen hususlara ihtiyaç duyulmaktadır.

Sağlıklı bir personel politikası üretilebilmesi için öncelikle görev, yetki ve sorumluluklarının yeniden belirlenerek oluşturulacak yeni bir yapıya göre her hizmet biriminin yetki sınırının net olarak tespit edilmesi gerekmektedir.

Bakanlığın kuruluşuna ilişkin; Kanun Hükmünde Kararname, yürürlükteki diğer Kanunlar, Kalkınma Planı, Bakanlığımız Strateji Planı, Bakanlığımıza görev olarak verilen ulusal stratejiler ve eylem planları ile diğer belgeler, 2023 hedefleri, Hükümet Programları ve Bakanlık Makamının önerilerinin de dikkate alınarak birimlerin kendi iş program ve analizlerini oluşturması, istihdam edilecek personelin, niteliğinin, sayısının, meslek içi eğitimine ilişkin programların tespit edilmesi ve uzmanlıkların oluşturulmasına ilişkin esasların belirlenmesi gerekmektedir.

Çevre ve Şehircilik Uzmanı bulunmayan hizmet birimlerine bu vasıftaki yeni personelin atanması durumunda; diğer personele göre mali hakları daha iyi olan uzman yardımcılar tarafından yapılacak iş ve işlemleri halihazırda yerine getiren ancak, uzmanlık kadrosuna haiz olmayan mevcut personelin verimliliğinin azalacağı ve çalışma barışının bozulacağı değerlendirilmektedir.

Merkez birimlerindeki uygulamaları uzun süredir yürüten, konusunda bilgi birikimine ve tecrübeye sahip yetişmiş personelin, uzman kadrolarına atanmaları ile ilgili mevzuatta değişikliğe gidilmesi gerekmektedir.

2015 ve sonraki yıllarda yönetici kadrolara yapılacak atamalarda;

a. Çevre ve Şehircilik İl Müdürü ile Alt Yapı ve Kentsel Dönüşüm Müdürü kadrolarına atanmada; Bölge Temiz Hava Merkezi Müdürü, Çevre ve Şehircilik İl Müdür Yardımcısı, Alt Yapı ve Kentsel Dönüşüm Müdür Yardımcısı, Bölge Temiz Hava Merkezi Müdür Yardımcısı, Şube Müdürü ve kariyeri ile ilgili hizmet içi eğitim almış, mastır ve doktora öğrenimi görmüş, yabancı dil bilgisine sahip Mühendis, Mimar ve Şehir Plancısı unvanlı personelden atama yapılarak tecrübeli elemanların bilgi ve becerilerinden yararlanılması,

b. Merkez ve Taşra Teşkilatındaki Şube Müdürü kadrolarına atanacakların görev alanları ile ilgili bölümlerden mezun olanların yükselme sınavı sonucunda başarılı olması neticesinde atanmalarının sağlanması,

c. Mevcut personelin Çevre ve Şehircilik Uzman Yardımcısı ve Çevre ve Şehircilik Uzmanı ile desteklenmesi,

d. Kaynakları etkin ve verimli kullanarak bilim ve teknolojinin ışığında personelin kişisel ve mesleki gelişmesini sağlamak için Bakanlığımızın stratejik amaç ve hedefleri doğrultusunda hizmet içi eğitime tabi tutulmasının temin edilmesi hedeflenmektedir.

Yukarıda belirtilen açıklamalar doğrultusunda birimlerimiz tarafından belirlenen personel ihtiyaçlarının Bakanlığımızın 2013-2017 Stratejik Planında belirtilen stratejik amaç ve hedefleri doğrultusunda değerlendirmek için;

1- Bakanlığımız Merkez ve Taşra birimlerinin personel ihtiyacı tespit edilerek açıktan, kurum içi ve kurum dışı nakil yolu ile karşılamaya çalışılması,

2- İhtiyaç duyulan personelin kadrolu personelle temin edilememesi halinde sözleşmeli personel ile ihtiyacın karşılanması,

3- İhtiyaç fazlası memur ve işçi personelin ihtiyaç duyulan birimlere nakillerinin yapılması,

4- Yasal olarak istihdamı zorunlu olan personel atamalarının yapılması,

5- Mesleki veya Teknik Okullardan mezun olan personelden hizmetine ihtiyaç duyulan unvanlar için unvan değişikliği sınavının yapılması,

6- Görevde yükselmeye tabi boş kadrolara görevde yükselme sınavı düzenlenmesi,

7- Hizmetlerin en iyi şekilde ve en kısa sürede yerine getirilmesi amacıyla, personelin hizmet içi eğitime tabi tutulması,

8- Olağanüstü gayret ve çalışmaları sonucunda emsallerine göre daha başarılı olan personelin tespit edilmesi,

9 - Başkanlığımızda kullanılan İnsan Kaynakları Bilgi Yönetim Sistemi Yazılımının Merkez ve Taşra Teşkilatınca kullanımının yaygınlaştırılması ve yazılımın geliştirilmesine yönelik destek hizmeti alınması planlanmaktadır.

## PERFORMANS GÖSTERGELERİ

**1 Bakanlık teknik personel sayısının toplam personel sayısına oranı**

**2 Yıllar itibariyle toplam personel sayısı**

FAALİYET MALİYETLERİ TABLOSU	
İDARE ADI	27 ÇEVRE VE ŞEHİRCİLİK BAKANLIĞI
PERFORMANS HEDEFİ	4.3.1 Bakanlık personel ihtiyacı karşılanacak ve (49) kapasiteleri geliştirilecektir.
FAALİYET ADI	79 Merkez ve Taşra Teşkilatı Birimlerinin Personel İhtiyacının Karşlanması ve Mevcut Personelin Niteliğinin Artırılması Faaliyeti
SORUMLU HARCAMA BİRİMİ	27.01.00.05 PERSONEL DAİRESİ BAŞKANLIĞI
Ekonomik Kod	2015
01	Personel Giderleri 2.082.675
02	SGK Devlet Primi Giderleri 374.925
03	Mal ve Hizmet Alım Giderleri 91.500
05	Cari Transferler
06	Sermaye Giderleri
07	Sermaye Transferleri
08	Borç Verme
Toplam Bütçe Kaynak İhtiyacı	2.549.100
Bütçe Dışı Kaynak	Döner Sermaye
	Diğer Yurt İçi
	Yurt Dışı
Toplam OBütçe Dışı Kaynak İhtiyacı	
Toplam Kaynak İhtiyacı	2.549.100

PERFORMANS HEDEFİ TABLOSU				
İDARE ADI	27	ÇEVRE VE ŞEHİRCİLİK BAKANLIĞI		
STRATEJİK AMAÇ	4	Hızlı ve kaliteli hizmet sunumu için kurumsal kapasite gelişimini sağlamak.		
STRATEJİK HEDEF	4.4	Uluslararası ilişkiler ve Avrupa Birliği müktesebatı uyumlaştırma çalışmaları kapsamında kurumsal kapasite artırılmasına yönelik çalışmalar ve ulusal yükümlülüklerin yerine getirilmesini sağlayacak faaliyetler sürdürülecektir.		
PERFORMANS HEDEFİ	4.4.1 (50)	Avrupa Birliğine tam üyelik sürecindeki bölgesel ve ikili anlaşmalar ve uluslararası sözleşmelerdeki yükümlülüklerimizi yerine getirmek için gerekli çalışmalar ve koordinasyon yürütülecektir.		
Performans Göstergeleri		2013	2014	2015
1	Uygulamadaki projelere ait Yönlendirme Komitesi toplantılarına katılım oranı (%)	68	90	100
Faaliyetler		2015 Yılı Kaynak İhtiyacı (TL)		
		Bütçe	Bütçe Dışı	Toplam
80	İlgili Avrupa Birliği Müktesebatının ve Uluslararası Sözleşmelerin Uyumlaştırılmasının Koordinasyonu, Etkin Yürütülmesi ve Kurumsal Yapılanmanın Tamamlanması Faaliyeti	9.854.000		9.854.000
GENEL TOPLAM		9.854.000		9.854.000

Söz konusu hedef ile Bakanlığımızın sorumlu olduğu Avrupa Birliği ile ilgili iş ve işlemlerin etkili, hızlı ve doğru biçimde koordine edilmesi, Bakanlığın görev ve sorumluluk alanındaki Avrupa Birliği müktesebatının uyumlaştırılması, ilgili Avrupa Birliği müktesebatına uyum için gerekli kurumsal yapılanmanın tamamlanması, kurumsal kapasite gelişimini sağlayacak hizmetlerin başlatılması, bu amaçlara yönelik AB proje ve programlarına başvuruların yapılması ve yürütülmesi, kurum içi ve dışı koordinasyonunun etkili ve zamanında ve doğru biçimde yapılması hedeflenmektedir.

## **FAALİYETLER**

### **İlgili Avrupa Birliği Müktesebatının ve Uluslararası Sözleşmelerin Uyumlaştırılmasının Koordinasyonu, Etkin Yürütülmesi ve Kurumsal Yapılanmanın Tamamlanması Faaliyeti**

Bakanlığımızın Avrupa Birliği ve diğer dış kaynaklı proje önerilerinin hazırlanmasına ve kabul edilen proje önerilerinin başlangıç hazırlıklarına ilişkin genel ölçekli koordinasyon sağlanmakta ve başlayan projelerin uygulama sürecinin izlenmektedir. Uygulama sürecinin izlenmesinde, projelere ilişkin düzenlenen Yönlendirme Komitesi Toplantılarına katılım gibi yollar izlenmektedir. Yeni proje önerilerine temel oluşturmak üzere; Bakanlığımızın önceliklerinin ulusal veya uluslararası ölçekteki ilgili dış kaynaklı proje stratejilerine dahil edilmesine yönelik koordinasyon işlemleri gerçekleştirilmektedir.

Ayrıca; Ülkemizin diğer yabancı ülkeler ile çevre ve şehircilik alanlarında ikili ilişkiler çerçevesinde işbirliğini geliştirmek amacıyla; işbirliği anlaşması, mutabakat zaptı, protokol, bildirme vb. belgelerin imzalanması ve bu belgelerin uygulanmasına yönelik Çalışma Programlarının hazırlanması hedeflenmektedir. İkili işbirliği mutabakat zabitleri, her iki ülkenin müşterek mutabakatı sonucunda nihai halini almaktadır. Nihai hale gelen metinler ise, her iki ülkenin Bakanlarının bir araya gelmesi ile imzalanabilmektedir.

Diğer yandan; Bakanlığımızın yetki ve sorumluluğunda kalan alanlar ile görev ve faaliyet alanına giren uluslararası sözleşmelerin, bölgesel ve uluslararası kuruluşlarla ilişkilerin, Bakanlığın ilgili ve bağlı birimleri arasında gerekli irtibat ve koordinasyonun sağlanarak, süratli, düzenli, etkili ve verimli bir şekilde yürütülmesi sağlanacaktır. Uluslararası sözleşmeler kapsamında kalan ve Bakanlığımızın yetki ve sorumluluğunda bulunan alanlar ile görev ve faaliyet alanına giren konularda, uluslararası ve bölgesel kuruluşlar nezdinde yurt içinde ve yurtdışında yapılan forum, konferans, çalıştay ve benzeri diğer toplantılar için; Bakanlığımızın temsil edilmesine yönelik gerekli çalışmalar yapılacaktır.

## **PERFORMANS GÖSTERGELERİ**

### **1 Uygulamadaki projelere ait Yönlendirme Komitesi toplantılarına katılım oranı (%)**

Projelerin süreçlerinin etkin bir şekilde değerlendirilmesi, sorun ve ihtiyaçların fark edilmesi ve ilgili dış kurumlar ile gerekli irtibatın kurulması için Daire Başkanlığımızdan söz konusu toplantılara katılım sağlanması gereklidir. Katılım düzeyi, iş yoğunluğunun yanı sıra davet ve bilgilendirme oranı ile de bağlantılıdır.

FAALİYET MALİYETLERİ TABLOSU	
İDARE ADI	27 ÇEVRE VE ŞEHİRCİLİK BAKANLIĞI
PERFORMANS HEDEFİ	4.4.1 (50) Avrupa Birliğine tam üyelik sürecindeki bölgesel ve ikili anlaşmalar ve uluslararası sözleşmelerdeki yükümlülüklerimizi yerine getirmek için gerekli çalışmalar ve koordinasyon yürütülecektir.
FAALİYET ADI	80 İlgili Avrupa Birliği Müktesebatının ve Uluslararası Sözleşmelerin Uyumlaştırılmasının Koordinasyonu, Etkin Yürütülmesi ve Kurumsal Yapılanmanın Tamamlanması Faaliyeti
SORUMLU HARCAMA BİRİMİ	27.01.00.12 DIŞ İLİŞKİLER DAİRESİ BAŞKANLIĞI
Ekonomik Kod	2015
01	Personel Giderleri 1.200.000
02	SGK Devlet Primi Giderleri 180.000
03	Mal ve Hizmet Alım Giderleri 75.000
05	Cari Transferler 8.399.000
06	Sermaye Giderleri
07	Sermaye Transferleri
08	Borç Verme
Toplam Bütçe Kaynak İhtiyacı	9.854.000
Bütçe Dışı Kaynak	Döner Sermaye
	Diğer Yurt İçi
	Yurt Dışı
Toplam Bütçe Dışı Kaynak İhtiyacı	
Toplam Kaynak İhtiyacı	9.854.000

## D. HARCAMA BİRİMLERİNE GÖRE AMAÇ, HEDEF, FAALİYET VE GÖSTERGE SAYILARI

Harcama Birimi	Stratejik Amaç	Stratejik Hedef	Performans Hedefi	Faaliyet	Performans Göstergesi
Mekânsal Planlama Genel Müdürlüğü	<u>AMAÇ 1</u> Planlama ve Dönüşüm	3	8	11	18
Altyapı ve Kentsel Dön. Hiz. Genel Müdürlüğü		1	5	5	8
Coğrafi Bilgi Sistemleri Genel Müdürlüğü		1	2	8	19
Çevre Yönetimi Genel Müdürlüğü	<u>AMAÇ 2</u> Çevre	4	7	12	18
ÇED, İzin ve Denetim Genel Müdürlüğü		3	8	9	27
Tabiat Varlıklarını Koruma Genel Müdürlüğü.		1	3	6	10
Avrupa Birliği Yatırımları Daire Başkanlığı		1	1	1	2
Mesleki Hizmetler Genel Müdürlüğü	<u>AMAÇ 3</u> Yapı ve Mesleki Hizmetler	4	4	8	19
Yapı İşleri Genel Müdürlüğü		3	3	8	20
Yüksek Fen Kurulu		1	1	2	4
Rehberlik ve Teftiş Başkanlığı	<u>AMAÇ 4</u> Kurumsal Kapasite	1	1	2	5
İç Denetim Başkanlığı			1	1	1
Eğitim ve Yayın Dairesi Başkanlığı			1	1	2
Strateji Geliştirme Başkanlığı			1	2	3
Destek Hizmetleri Dairesi Başkanlığı			1	1	2
Personel Dairesi Başkanlığı			1	1	2
Dış İlişkiler Dairesi Başkanlığı			1	1	1
Coğrafi Bilgi Sistemleri Genel Müdürlüğü			1	1	5
<b>TOPLAM</b>	<b>4</b>	<b>26</b>	<b>50</b>	<b>80</b>	<b>175</b>

## E.İDARE PERFORMANS TABLOSU

### İDARE PERFORMANS TABLOSU

PERFORMANS HEDEFİ	FAALİYET	Açıklama	2015 - Tasarı					
			Bütçe İçi		Bütçe Dışı		Toplam	
			TUTAR (TL)	PAY (%)	TUTAR (TL)	PAY (%)	TUTAR (TL)	PAY (%)
1		<b>Ülkenin sürdürülebilir kalkınma ilkeleri çerçevesinde, ekonomik, sosyal ve mekânsal gelişimi sağlanacaktır.</b>	<b>3.090.000,00</b>	<b>0,23</b>	<b>0,00</b>	<b>0,00</b>	<b>3.090.000,00</b>	<b>0,14</b>
	1	Mekânsal Strateji Planları Hazırlama ve Mekânsal Veri Envanteri Oluşturma Faaliyeti	3.090.000,00	0,23	0,00	0,00	3.090.000,00	0,14
2		<b>Ülke ve bölge plan kararlarına uygun olarak konut, sanayi, tarım, turizm, ulaşım gibi yerleşme ve arazi kullanılması kararları belirlenecektir.</b>	<b>3.210.400,00</b>	<b>0,24</b>	<b>0,00</b>	<b>0,00</b>	<b>3.210.400,00</b>	<b>0,15</b>
	2	Çevre Düzeni Planı Tekliflerini Değerlendirme Faaliyeti	3.210.400,00	0,24	0,00	0,00	3.210.400,00	0,15
3		<b>Kıyıların koruma ve kullanma dengesini sağlayacak biçimde yönetimi sağlanacaktır.</b>	<b>3.930.800,00</b>	<b>0,29</b>	<b>0,00</b>	<b>0,00</b>	<b>3.930.800,00</b>	<b>0,18</b>
	3	Bütünleşik Kıyı Alanları Planlaması Faaliyeti	3.930.800,00	0,29	0,00	0,00	3.930.800,00	0,18
4		<b>Kırsal alanlarda sürdürülebilirliği temel alan arazi kullanımına ilişkin usul esaslar belirlenecektir.</b>	<b>2.194.000,00</b>	<b>0,16</b>	<b>0,00</b>	<b>0,00</b>	<b>2.194.000,00</b>	<b>0,10</b>
	4	Kırsal Alanlarda Usul ve Esas Belirleme Faaliyeti	2.194.000,00	0,16	0,00	0,00	2.194.000,00	0,10



5		<b>644 sayılı Kanun Hükmünde Kararname kapsamında ülkemizde her türlü ölçekte, fiziki ve stratejik planlar, dönüşüm ve özel proje alanlarında planlama, kentsel tasarım, halihazır harita, parselasyon planları, kamulaştırma, kıyı kenar çizgisi tespit işlemleri gerçekleştirilecektir.</b>	<b>14.174.000,00</b>	<b>1,04</b>	<b>0,00</b>	<b>0,00</b>	<b>14.174.000,00</b>	<b>0,65</b>
	5	Kıyı Alanlarına Yönelik İmar Planı Tekliflerinin Değerlendirilmesi Faaliyeti	955.200,00	0,07	0,00	0,00	955.200,00	0,04
	6	İmar Planı Tekliflerinin Değerlendirilmesi Faaliyeti	1.592.000,00	0,12	0,00	0,00	1.592.000,00	0,07
	7	Dönüşüm ve özel proje alanlarında planlama ve kentsel tasarım faaliyeti	10.671.600,00	0,79	0,00	0,00	10.671.600,00	0,49
	8	Hâlihazır Harita, Parselasyon Planları, Kamulaştırma, Kıyı Kenar Çizgisi Tespit İşlemleri Faaliyeti	955.200,00	0,07	0,00	0,00	955.200,00	0,04
6		<b>Kentsel Gelişme Stratejisi (KENTGES) ve Eylem Planında belirlenen strateji ve eylemler izlenecektir.</b>	<b>557.200,00</b>	<b>0,04</b>	<b>0,00</b>	<b>0,00</b>	<b>557.200,00</b>	<b>0,03</b>
	9	KENTGES'i İzleme ve Değerlendirme Faaliyeti	557.200,00	0,04	0,00	0,00	557.200,00	0,03
7		<b>Belediyelerin hızlı ve etkin hizmet sunması sağlanacaktır.</b>	<b>636.800,00</b>	<b>0,05</b>	<b>0,00</b>	<b>0,00</b>	<b>636.800,00</b>	<b>0,03</b>
	10	Mücvir Alan Sınır Tekliflerini Değerlendirme Faaliyeti	636.800,00	0,05	0,00	0,00	636.800,00	0,03
8		<b>Her türlü mekânsal planlama sürecinde afet tehlikelerini dikkate alan güvenli, sürdürülebilir ve yaşanabilir alanların oluşturulmasını sağlanacaktır.</b>	<b>1.194.000,00</b>	<b>0,09</b>	<b>0,00</b>	<b>0,00</b>	<b>1.194.000,00</b>	<b>0,05</b>
	11	Jeolojik-Jeoteknik Etüt ve Mikrobölgeleme Raporlarının İncelenmesi Ve Onaylanması Faaliyeti	1.194.000,00	0,09	0,00	0,00	1.194.000,00	0,05
9		<b>Dönüşüm, yenileme ve transfer alanlarının belirlenmesi sağlanacaktır.</b>	<b>1.469.625,00</b>	<b>0,11</b>	<b>0,00</b>	<b>0,00</b>	<b>1.469.625,00</b>	<b>0,07</b>

	12	Alan Belirleme Faaliyeti	1.469.625,00	0,11	0,00	0,00	1.469.625,00	0,07
<b>10</b>		<b>Ülke genelinde afet riski altındaki alanlar ile bu alanlar dışındaki riskli yapıların tespitinin yapılması sağlanacaktır.</b>	<b>1.410.840,00</b>	<b>0,10</b>	<b>0,00</b>	<b>0,00</b>	<b>1.410.840,00</b>	<b>0,06</b>
	13	Riskli Yapıların Tespiti Faaliyeti	1.410.840,00	0,10	0,00	0,00	1.410.840,00	0,06
<b>11</b>		<b>Ülke genelinde afet riski altındaki alanlar ile bu alanlar dışındaki riskli yapıların yıkılması sağlanacaktır.</b>	<b>1.352.055,00</b>	<b>0,10</b>	<b>0,00</b>	<b>0,00</b>	<b>1.352.055,00</b>	<b>0,06</b>
	14	Tasfiye ve Geri Dönüşüm Faaliyeti	1.352.055,00	0,10	0,00	0,00	1.352.055,00	0,06
<b>12</b>		<b>Afet riskli alanlarda dönüşüm uygulamaları yapılacaktır.</b>	<b>12.369.625,00</b>	<b>0,91</b>	<b>102.250.000,00</b>	<b>12,31</b>	<b>114.619.625,00</b>	<b>5,23</b>
	15	Afet Riskli Alanlardaki Dönüşüm Uygulamaları Faaliyeti	12.369.625,00	0,91	102.250.000,00	12,31	114.619.625,00	5,23
<b>13</b>		<b>Ülke genelinde afet riski altındaki alanlar ile bu alanlar dışındaki riskli yapılarla ilgili iş ve işlemlerin finansmanı sağlanacaktır.</b>	<b>142.693.270,00</b>	<b>10,50</b>	<b>0,00</b>	<b>0,00</b>	<b>142.693.270,00</b>	<b>6,52</b>
	16	Finansman Faaliyeti	142.693.270,00	10,50	0,00	0,00	142.693.270,00	6,52
<b>14</b>		<b>Ulusal Coğrafi Bilgi Sistemi altyapısı kurulacaktır.</b>	<b>19.075.616,00</b>	<b>1,40</b>	<b>25.000.000,00</b>	<b>3,01</b>	<b>44.075.616,00</b>	<b>2,01</b>
	17	Koordinasyon Faaliyeti	1.028.710,00	0,08	0,00	0,00	1.028.710,00	0,05
	18	Yasal Altyapı Hazırlama Faaliyeti	793.065,00	0,06	0,00	0,00	793.065,00	0,04
	20	Veri Erişim Altyapısı Oluşturma Faaliyeti	9.321.775,00	0,69	15.000.000,00	1,81	24.321.775,00	1,11
	20	Yazılım Geliştirme Faaliyeti	6.268.904,00	0,46	0,00	0,00	6.268.904,00	0,29

	21	Veri Standardizasyonu Faaliyeti	1.663.162,00	0,12	10.000.000,00	1,20	11.663.162,00	0,53
<b>15</b>		<b>Ulusal Coğrafi Bilgi Sistemi kullanımı yaygınlaştırılacaktır.</b>	<b>15.746.743,00</b>	<b>1,16</b>	<b>5.000.000,00</b>	<b>0,60</b>	<b>20.746.743,00</b>	<b>0,95</b>
	22	Veri Hazırlama Faaliyeti	13.528.710,00	1,00	0,00	0,00	13.528.710,00	0,62
	23	Kapasite Artırımı Faaliyeti	1.581.581,00	0,12	5.000.000,00	0,60	6.581.581,00	0,30
	24	Akreditasyon ve Sertifikalandırma Faaliyeti	636.452,00	0,05	0,00	0,00	636.452,00	0,03
<b>16</b>		<b>Atıksu arıtma hizmeti verilen belediye nüfus oranı seviyesinin artırılması sağlanacaktır.</b>	<b>46.830.476,00</b>	<b>3,45</b>	<b>0,00</b>	<b>0,00</b>	<b>46.830.476,00</b>	<b>2,14</b>
	25	Atıksu Arıtma Tesisleri Faaliyeti	46.830.476,00	3,45	0,00	0,00	46.830.476,00	2,14
<b>17</b>		<b>Katı atık düzenli depolama tesislerinin sayısı arttırılacaktır.</b>	<b>110.051.134,00</b>	<b>8,10</b>	<b>40.000.000,00</b>	<b>4,81</b>	<b>150.051.134,00</b>	<b>6,85</b>
	26	Katı Atık Düzenli Depolama Tesisleri Sayısının Arttırılması Faaliyeti	110.051.134,00	8,10	40.000.000,00	4,81	150.051.134,00	6,85
<b>18</b>		<b>Hava kalitesi değerlendirmeleri yapılarak hava kalitesi bültenleri yayımlanacak, hava kirleticileri bazında ulusal emisyon envanteri ve projeksiyonları hazırlanacak, Büyük Yakma Tesisleri Yönetmeliği'nin uygulanmasının geliştirilmesine yönelik bir proje yürütülecektir.</b>	<b>9.317.874,00</b>	<b>0,69</b>	<b>0,00</b>	<b>0,00</b>	<b>9.317.874,00</b>	<b>0,43</b>
	27	Emisyon Kontrolünün Geliştirilmesi, Hava Kalitesi Değerlendirmesi ve Çevresel Gürültünün Belirlenmesi Faaliyeti	6.253.792,00	0,46	0,00	0,00	6.253.792,00	0,29
	28	Büyük Yakma Tesisleri Yönetmeliği'nin Uygulanmasının Geliştirilmesi Faaliyeti	1.552.870,00	0,11	0,00	0,00	1.552.870,00	0,07
	29	Uçucu Organik Bileşik Emisyonlarının Kontrolüne İlişkin	1.511.212,00	0,11	0,00	0,00	1.511.212,00	0,07

		Mevzuat Hazırlanması Faaliyeti						
19		<b>Sektörel uyum durumu ve gerekliliklerinin belirlenmesi ve teknik, kurumsal ve idari altyapının oluşturulması çalışmaları başlatılacak, en az iki sektörde faaliyet gösteren tesislerin entegre çevre iznine uyum durumları ve gereklilikleri belirlenecek, MET rehber dokümanları ve kılavuzları hazırlanacaktır.</b>	<b>2.649.502,00</b>	<b>0,19</b>	<b>0,00</b>	<b>0,00</b>	<b>2.649.502,00</b>	<b>0,12</b>
	30	Çimento Sektörü İçin Entegre Çevre İzni Faaliyeti	1.416.580,00	0,10	0,00	0,00	1.416.580,00	0,06
	31	Otomotiv Sektörü İçin Entegre Çevre İzni Faaliyeti	1.232.922,00	0,09	0,00	0,00	1.232.922,00	0,06
20		<b>İklim Değişikliği Eylem Planı (İDEP) uygulanacak ve izlenecek, %5 oranında HCFC gazlarının alternatiflerine geçiş sağlanacaktır.</b>	<b>1.985.502,00</b>	<b>0,15</b>	<b>0,00</b>	<b>0,00</b>	<b>1.985.502,00</b>	<b>0,09</b>
	32	İDEP İzleme ve Değerlendirme Faaliyeti	855.264,00	0,06	0,00	0,00	855.264,00	0,04
	33	Hidrokoroflorokarbon (HCFC) Gazlarının İthalatının Sonlandırılması Faaliyeti	1.130.238,00	0,08	0,00	0,00	1.130.238,00	0,05
21		<b>Kimyasallara ilişkin çalışmalar yapılarak, tehlikeli kimyasalların kontrolü sağlanacaktır.</b>	<b>2.065.186,00</b>	<b>0,15</b>	<b>0,00</b>	<b>0,00</b>	<b>2.065.186,00</b>	<b>0,09</b>
	34	Tehlikeli Kimyasalların Yönetimi, Mevzuat Güncellemesi ve Yasaklama / Kısıtlama Faaliyeti	1.042.922,00	0,08	0,00	0,00	1.042.922,00	0,05
	35	Kalıcı Organik Kirleticiler Konusunda Mevzuat Uygulanması ve İzlenmesi Faaliyeti	1.022.264,00	0,08	0,00	0,00	1.022.264,00	0,05
22		<b>Kara ve deniz kaynaklı kirleticilerin oranı azaltılarak deniz suyu kalitesinin artırılması sağlanacaktır.</b>	<b>3.123.896,00</b>	<b>0,23</b>	<b>0,00</b>	<b>0,00</b>	<b>3.123.896,00</b>	<b>0,14</b>
	36	Acil Müdahale Planlarının Hazırlanması ve Deniz Çöpleri Eylem Planlarının Oluşturulması Faaliyeti	3.123.896,00	0,23	0,00	0,00	3.123.896,00	0,14

23		<b>İlgili kurumlarla SÇD uygulama kapasitesini geliştirmek üzere çalışmalar yapılacaktır.</b>	<b>2.535.892,00</b>	<b>0,19</b>	<b>0,00</b>	<b>0,00</b>	<b>2.535.892,00</b>	<b>0,12</b>
	37	Stratejik Çevresel Değerlendirme Kapasitesinin Geliştirilmesi ve Uygulanması Faaliyeti	2.535.892,00	0,19	0,00	0,00	2.535.892,00	0,12
24		<b>Çevre yeterlik hizmetlerinin elektronik ortamda gerçekleştirilmesi sağlanacaktır.</b>	<b>2.489.306,00</b>	<b>0,18</b>	<b>0,00</b>	<b>0,00</b>	<b>2.489.306,00</b>	<b>0,11</b>
	38	ÇED Sürecinin Elektronik Ortamda Gerçekleştirilmesi Faaliyeti	2.489.306,00	0,18	0,00	0,00	2.489.306,00	0,11
25		<b>Çevre denetimi yapan personelin eğitimlerle bilgilendirilmesi ve bu personelle tesis ve faaliyetlerin etkin çevre denetimlerinin gerçekleştirilmesi sağlanacaktır.</b>	<b>4.171.720,00</b>	<b>0,31</b>	<b>0,00</b>	<b>0,00</b>	<b>4.171.720,00</b>	<b>0,19</b>
	39	ÇED, İzleme ve Çevre Denetimlerinin Yapılması, Planlanması ve Eğitim Faaliyeti	4.171.720,00	0,31	0,00	0,00	4.171.720,00	0,19
26		<b>120 adet ÇED Yeterlik Belgesi verilmiş kurum kuruluş ile 150 adet yeterlik almış çevre danışmanlık firmasının denetlenmesi gerçekleştirilecektir.</b>	<b>2.931.822,00</b>	<b>0,22</b>	<b>0,00</b>	<b>0,00</b>	<b>2.931.822,00</b>	<b>0,13</b>
	40	ÇED Yeterlik Belgesi Almış Kurum ve Kuruluşlar ile Çevre Danışmanlık Firmalarının Denetlenmesi Faaliyeti	2.931.822,00	0,22	0,00	0,00	2.931.822,00	0,13
27		<b>Çevreye kirletici etkisi olan işletmelere geçici faaliyet belgesi, çevre izni ve lisansı verilecek, ulusal çevresel etiketleme sistemi kurulacak ve tanıtımı yapılacak, çevresel yönetim sistemlerinin altyapısı oluşturulacaktır.</b>	<b>2.714.650,00</b>	<b>0,20</b>	<b>0,00</b>	<b>0,00</b>	<b>2.714.650,00</b>	<b>0,12</b>
	41	İşletmelere Çevre İzni ve Lisansı Belgesi ile Geçici Faaliyet Belgesi verilmesi; Ulusal Çevresel Etiket Sisteminin Kurulması ve Tanıtımı; Çevresel Yönetim Sistemlerinin Kurulmasına Yönelik Altyapı Oluşturulması Faaliyeti	2.714.650,00	0,20		0,00	2.714.650,00	0,12

28		<b>Hava, deniz ve nehir havzası alıcı ortamlarında kirlilik ve kalite izlenmesi yapılarak düzenli izleme ağı ve veri yönetim sistemleri oluşturulacaktır.</b>	<b>14.302.026,00</b>	<b>1,05</b>	<b>10.000.000,00</b>	<b>1,20</b>	<b>24.302.026,00</b>	<b>1,11</b>
	42	Temiz Hava Merkezleri Binalarının Yapımı ve Hava Kalitesi İzleme Faaliyeti	11.488.892,00	0,85	10.000.000,00	1,20	21.488.892,00	0,98
	43	Deniz ve Nehir Havzası Alıcı Ortamlarında Kirlilik ve Kalite İzleme Faaliyeti	2.813.134,00	0,21	0,00	0,00	2.813.134,00	0,13
29		<b>Sanayi tesislerinin baca gazı emisyonları ve atık su deşarjlarının çevrimiçi (gerçek zamanlı) izlenmesi sağlanacaktır.</b>	<b>1.954.548,00</b>	<b>0,14</b>	<b>0,00</b>	<b>0,00</b>	<b>1.954.548,00</b>	<b>0,09</b>
	44	Alıcı Ortamda İzleme, Atıksu ve Sanayi Tesisi Bacalarının Uzaktan İzleme Sistemi ile Çevrimiçi İzlenmesi Faaliyeti	1.954.548,00	0,14	0,00	0,00	1.954.548,00	0,09
30		<b>Çevre ölçüm ve analiz laboratuvarlarının yetkilendirme ve denetimleri yapılacak, çevre matrislerinde numune alma eğitimi düzenlenecek, Ulusal Çevre Referans Laboratuvarı ile kaliteli ve güvenilir analiz hizmeti ve denetim faaliyetlerine devam edilecektir.</b>	<b>3.280.306,00</b>	<b>0,24</b>	<b>0,00</b>	<b>0,00</b>	<b>3.280.306,00</b>	<b>0,15</b>
	45	Çevre Mevzuatı Kapsamında Ölçüm ve Analizleri Yapacak Laboratuvarları Yetkilendirme Ve Denetim Faaliyeti	3.280.306,00	0,24	0,00	0,00	3.280.306,00	0,15
31		<b>Korunan alanlarla ilgili ikincil mevzuat düzenlemesi yapılacak ve söz konusu alanların tescil, onay ve ilan süreci yürütülecektir.</b>	<b>2.926.660,00</b>	<b>0,22</b>	<b>0,00</b>	<b>0,00</b>	<b>2.926.660,00</b>	<b>0,13</b>
	46	Korunan Alanların Değerlendirilmesi, Tescil ve Onay Faaliyeti	1.596.360,00	0,12	0,00	0,00	1.596.360,00	0,07
	47	Korunan Alanlarda Mevzuat Hazırlanması ve Çakışan Alanlarda İlke Kararlarının Belirlenmesi Faaliyeti	1.330.300,00	0,10	0,00	0,00	1.330.300,00	0,06

32		<b>Korunan alanların araştırma-geliştirme projeleri ile korunması, izlenmesi sağlanacaktır.</b>	<b>3.096.815,00</b>	<b>0,23</b>	<b>0,00</b>	<b>0,00</b>	<b>3.096.815,00</b>	<b>0,14</b>
	48	Korunan Alanlarda Araştırma, İzleme ve Koruma Faaliyeti	3.096.815,00	0,23	0,00	0,00	3.096.815,00	0,14
33		<b>Korunan alanlarda imar planlama, uygulama çalışmaları ile yatırım projeleri yürütülecektir.</b>	<b>39.747.050,00</b>	<b>2,92</b>	<b>0,00</b>	<b>0,00</b>	<b>39.747.050,00</b>	<b>1,82</b>
	49	Korunan Alanlarda Her Tür ve Ölçekte İmar Planı Faaliyeti	1.947.875,00	0,14	0,00	0,00	1.947.875,00	0,09
	50	Korunan Alanlarda Her Ölçekte Hâlihazır Harita Alımı İle İmar Uygulaması Faaliyeti	2.829.845,00	0,21	0,00	0,00	2.829.845,00	0,13
	51	Korunan Alanlarda Proje ve Yatırım Faaliyeti	34.969.330,00	2,57	0,00	0,00	34.969.330,00	1,60
34		<b>Çevre Operasyonel Programında yer alan su, katı atık ve teknik yardım öncelikleri kapsamındaki yatırımlar uygulanacaktır.</b>	<b>4.194.000,00</b>	<b>0,31</b>	<b>485.925.900,00</b>	<b>58,48</b>	<b>490.119.900,00</b>	<b>22,38</b>
	52	Operasyonel Program Kapsamındaki Projelerin Hazırlanması ve Uygulanması Faaliyeti	4.194.000,00	0,31	485.925.900,00	58,48	490.119.900,00	22,38
35		<b>Yapı müteahhitleri kayıt altına alınacak, yetki belgesi numarası olmayan veya yasaklı olan yapı müteahhidi adına yapı ruhsatı düzenlenmesi engellenecek, yapım aktörlerinin denetlenmesi sağlanacak, yapı ustaları niteliklerinin geliştirilmesi için eğitilecek ve belgelendirilecektir.</b>	<b>663.600,00</b>	<b>0,05</b>	<b>0,00</b>	<b>0,00</b>	<b>663.600,00</b>	<b>0,03</b>
	53	Müteahhit ve Müelliflerin Belgelendirilmesi ve İzlenmesi ile Fen Adamları, Şantiye Şefleri ve Yetki Belgeli Ustaların Denetlenmesinin Sağlanması Faaliyeti	663.600,00	0,05	0,00	0,00	663.600,00	0,03
36		<b>Yapılara ilişkin genel ilke ve esaslar belirlenecek, yerleşme ve yapılaşma konularına ilişkin rehberlik hizmetleri yürütülecektir.</b>	<b>4.018.920,00</b>	<b>0,30</b>	<b>0,00</b>	<b>0,00</b>	<b>4.018.920,00</b>	<b>0,18</b>

54	Yapılara İlişkin Genel İlkeler ve Standartların Belirlenmesi İle Yerleşme ve Yapılaşma Konularındaki Başvurularda Görüş Verme ve Rehberlik Etme Faaliyeti	1.794.480,00	0,13	0,00	0,00	1.794.480,00	0,08
55	Yapı Kooperatifleri ve Üst Kuruluşlarına İlişkin İş ve İşlemlerin İncelenmesi ve Denetlenmesi Faaliyeti	1.229.040,00	0,09	0,00	0,00	1.229.040,00	0,06
56	Yapı Sistemlerinin Araştırılması ve Geliştirilmesi Faaliyeti	995.400,00	0,07	0,00	0,00	995.400,00	0,05
<b>37</b>	<b>Mevzuatlar geliştirilerek izleme, denetim ve kontrol arttırılarak performans göstergelerinin gerçekleştirilmesi sağlanacaktır.</b>	<b>4.154.400,00</b>	<b>0,31</b>	<b>0,00</b>	<b>0,00</b>	<b>4.154.400,00</b>	<b>0,19</b>
57	Enerji Verimliliği İle İlgili Şirket ve Kişilerin Yetkilendirilmeleri ve İzlenmesi Faaliyeti	1.510.840,00	0,11	0,00	0,00	1.510.840,00	0,07
58	Enerji Verimliliğini ve Toplumdaki Farkındalığı Artıracak Çalışmaların Uygulanması ve İzlenmesi Faaliyeti	2.643.560,00	0,19	0,00	0,00	2.643.560,00	0,12
<b>38</b>	<b>Yapı malzemelerinin teknik şartnamelere uygunluk oranı, tüketici şikâyetlerinin karşılanması için laboratuvar deney çeşitliliği kapasitesi ve akredite laboratuvar sayısı arttırılacaktır.</b>	<b>7.868.920,00</b>	<b>0,58</b>	<b>0,00</b>	<b>0,00</b>	<b>7.868.920,00</b>	<b>0,36</b>
59	Yapı Malzemelerinde Laboratuvar Deney Kabiliyetinin Güçlendirilmesi Faaliyeti	2.679.920,00	0,20	0,00	0,00	2.679.920,00	0,12
60	Yapı Malzemeleri Piyasa Gözetim Ve Denetim Faaliyeti	5.189.000,00	0,38	0,00	0,00	5.189.000,00	0,24
<b>39</b>	<b>Yapı güvenliğini arttırmak için yapı denetim hizmetlerini de içerecek şekilde yapı denetimi sistemi geliştirilecektir.</b>	<b>17.763.344,00</b>	<b>1,31</b>	<b>0,00</b>	<b>0,00</b>	<b>17.763.344,00</b>	<b>0,81</b>
61	Ulusal Yapı Denetim Sistemi Yeni Yazılımına Geçilmesi Faaliyeti	9.716.325,00	0,72	0,00	0,00	9.716.325,00	0,44
62	Yapı Denetim Faaliyetini Gerçekleştirecek Olan Yapı Denetimi Sisteminin ve Laboratuvar ile Kuruluşların Denetlenmesi Faaliyeti	8.047.019,00	0,59	0,00	0,00	8.047.019,00	0,37



40		<b>Etüt-proje, yapım ve denetim işleri tamamlanacak, projelerin elektronik ortama aktarılması çalışmalarına devam edilecek, kamu yapıları veri bankası kurulacak ve kırsal yerleşmelerin geliştirilmesini sağlayacak kırsal konut projeleri üretilecektir.</b>	<b>28.845.505,00</b>	<b>2,12</b>	<b>112.750.000,00</b>	<b>13,57</b>	<b>141.595.505,00</b>	<b>6,47</b>
	63	Gerçekleştirilen Kamuya Ait Yatırımların Etüt-Proje, İhale, Yapım ve Denetim Faaliyeti	6.831.672,00	0,50	112.750.000,00	13,57	119.581.672,00	5,46
	64	Ülke Bütünündeki Kırsal Alanların Yerel Talep ve Koşullarıyla Uyumlu, Yerel Halkın Kolayca Uygulayabileceği, Çağdaş Yöntem ve Tekniklerle Destekli Kırsal Konut Projelerinin Üretilmesi Faaliyeti	6.769.795,00	0,50	0,00	0,00	6.769.795,00	0,31
	65	Projelerin Elektronik Ortama Aktarılması ve Kamu Yapıları Veri Bankasının Kurulması Faaliyeti	6.273.754,00	0,46	0,00	0,00	6.273.754,00	0,29
	66	Kamu Binalarının Güçlendirme İşlerinin Yapılması Faaliyeti	5.408.407,00	0,40	0,00	0,00	5.408.407,00	0,25
	67	Afet İle İlgili Görev Alanına Giren Konularda Koordinasyon Yapılması Faaliyeti	3.561.877,00	0,26	0,00	0,00	3.561.877,00	0,16
41		<b>5543 Sayılı İskân Kanunu kapsamında hedef kitlelerin sosyal, ekonomik ve kültürel durumları da göz önünde bulundurularak iskân talepleri karşılanacaktır.</b>	<b>89.339.325,00</b>	<b>6,57</b>	<b>0,00</b>	<b>0,00</b>	<b>89.339.325,00</b>	<b>4,08</b>
	68	İskân Kanunu Uygulama Faaliyeti	89.339.325,00	6,57	0,00	0,00	89.339.325,00	4,08
42		<b>İnşaat rayiç, birim fiyat, tarif ve analizler gelişen teknolojiye uygun olarak düzenlenecek, yapım uygulamalarıyla ilgili tebliğler yayımlanacak, çevre ve imar mevzuatı ile yapım sözleşmelerinde ortaya çıkan anlaşmazlıklar çözüm odaklı değerlendirilecektir.</b>	<b>842.198,00</b>	<b>0,06</b>	<b>0,00</b>	<b>0,00</b>	<b>842.198,00</b>	<b>0,04</b>
	69	Rayiç ve Birim Fiyatlar ile Tebliğlerin Yayımlanma Faaliyeti	421.099,00	0,03	0,00	0,00	421.099,00	0,02
	70	Anlaşmazlıkların Çözümüne Katkı Sağlamak Üzere	421.099,00	0,03	0,00	0,00	421.099,00	0,02

		Görüş ve Kararlar Oluşturma Faaliyeti						
<b>43</b>		<b>Bakanlığın rehberlik ve denetim faaliyetleri arttırılacaktır.</b>	<b>6.496.286,00</b>	<b>0,48</b>	<b>0,00</b>	<b>0,00</b>	<b>6.496.286,00</b>	<b>0,30</b>
	71	Rehberlik Faaliyeti	1.188.345,00	0,09	0,00	0,00	1.188.345,00	0,05
	72	Denetim Faaliyeti	5.307.941,00	0,39	0,00	0,00	5.307.941,00	0,24
<b>44</b>		<b>Bakanlığın faaliyet alanları ile ilgili güvence ve danışmanlık faaliyetleri yürütülecektir.</b>	<b>5.235.000,00</b>	<b>0,39</b>	<b>0,00</b>	<b>0,00</b>	<b>5.235.000,00</b>	<b>0,24</b>
	73	Güvence ve Danışmanlık Faaliyeti	5.235.000,00	0,39	0,00	0,00	5.235.000,00	0,24
<b>45</b>		<b>Bakanlığımız personeli ile iç ve dış paydaşlarına yönelik eğitimler yapılacak; Bakanlığımız çalışma konuları ile ilgili yayınlar hazırlanacaktır.</b>	<b>2.280.000,00</b>	<b>0,17</b>	<b>0,00</b>	<b>0,00</b>	<b>2.280.000,00</b>	<b>0,10</b>
	74	Eğitim Faaliyeti	2.280.000,00	0,17	0,00	0,00	2.280.000,00	0,10
<b>46</b>		<b>Stratejik yönetim anlayışı yerleştirilecek ve uygulamaları yaygınlaştırılacaktır.</b>	<b>56.477.270,00</b>	<b>4,16</b>	<b>0,00</b>	<b>0,00</b>	<b>56.477.270,00</b>	<b>2,58</b>
	75	Strateji Geliştirme Faaliyeti	1.365.150,00	0,10	0,00	0,00	1.365.150,00	0,06
	76	Destek Faaliyeti	55.112.120,00	4,06	0,00	0,00	55.112.120,00	2,52
<b>47</b>		<b>Bakanlığımız merkez ve ek binalarında güvenlik, temizlik ve yemek ihtiyacı karşılanacaktır.</b>	<b>23.253.300,00</b>	<b>1,71</b>	<b>0,00</b>	<b>0,00</b>	<b>23.253.300,00</b>	<b>1,06</b>
	77	Destek Hizmetleri Faaliyeti	23.253.300,00	1,71	0,00	0,00	23.253.300,00	1,06
<b>48</b>		<b>Bakanlık kurumsal altyapı mimarisinin tasarlanarak bulut mimariye geçişi sağlanacaktır.</b>	<b>13.057.420,00</b>	<b>0,96</b>	<b>0,00</b>	<b>0,00</b>	<b>13.057.420,00</b>	<b>0,60</b>
	78	Bilgi Sistemleri İdame ve Yenileme Faaliyeti	13.057.420,00	0,96	0,00	0,00	13.057.420,00	0,60

49		<b>Bakanlık personel ihtiyacı karşılanacak ve kapasiteleri geliştirilecektir.</b>	<b>2.549.100,00</b>	<b>0,19</b>	<b>0,00</b>	<b>0,00</b>	<b>2.549.100,00</b>	<b>0,12</b>
	79	Merkez ve Taşra Teşkilatı Birimlerinin Personel İhtiyacının Karşılanması ve Mevcut Personelin Niteliğinin Artırılması Faaliyeti	2.549.100,00	0,19	0,00	0,00	2.549.100,00	0,12
50		<b>Avrupa Birliğine tam üyelik sürecindeki bölgesel ve ikili anlaşmalar ve uluslararası sözleşmelerdeki yükümlülüklerimizi yerine getirmek için gerekli çalışmalar ve koordinasyon yürütülecektir.</b>	<b>9.854.000,00</b>	<b>0,73</b>	<b>0,00</b>	<b>0,00</b>	<b>9.854.000,00</b>	<b>0,45</b>
	80	İlgili Avrupa Birliği Müktesebatının ve Uluslararası Sözleşmelerin Uyumlaştırılmasının Koordinasyonu, Etkin Yürütülmesi ve Kurumsal Yapılanmanın Tamamlanması Faaliyeti	9.854.000,00	0,73	0,00	0,00	9.854.000,00	0,45
<b>Performans Hedefleri Maliyetleri Toplamı</b>			<b>756.171.927,00</b>	<b>55,65</b>	<b>780.925.900,00</b>	<b>93,98</b>	<b>1.537.097.827,00</b>	<b>70,19</b>
<b>Genel Yönetim Giderleri</b>			<b>602.744.073,00</b>	<b>44,35</b>	<b>50.000.000,00</b>	<b>6,02</b>	<b>652.744.073,00</b>	<b>29,81</b>
<b>GENEL TOPLAM</b>			<b>1.358.916.000,00</b>	<b>100,00</b>	<b>830.925.900,00</b>	<b>100,00</b>	<b>2.189.841.900,00</b>	<b>100,00</b>

## F. Faaliyetlerden Sorumlu Harcama Birimlerine İlişkin Tablo

FAALİYETLERDEN SORUMLU HARCAMA BİRİMLERİ TABLOSU			
PERFORMANS HEDEFİ	FAALİYET	Açıklama	Sorumlu Birim
1		Ülkenin sürdürülebilir kalkınma ilkeleri çerçevesinde, ekonomik, sosyal ve mekânsal gelişimi sağlanacaktır.	MEKÂNSAL PLANLAMA GENEL MÜDÜRLÜĞÜ
	1	Mekânsal Strateji Planları Hazırlama ve Mekânsal Veri Envanteri Oluşturma Faaliyeti	
2		Ülke ve bölge plan kararlarına uygun olarak konut, sanayi, tarım, turizm, ulaşım gibi yerleşme ve arazi kullanılması kararları belirlenecektir.	MEKÂNSAL PLANLAMA GENEL MÜDÜRLÜĞÜ
	2	Çevre Düzeni Planı Tekliflerini Değerlendirme Faaliyeti	
3		Kıyıların koruma ve kullanma dengesini sağlayacak biçimde yönetimi sağlanacaktır.	MEKÂNSAL PLANLAMA GENEL MÜDÜRLÜĞÜ
	3	Bütünleşik Kıyı Alanları Planlaması Faaliyeti	
4		Kırsal alanlarda sürdürülebilirliği temel alan arazi kullanımına ilişkin usul esaslar belirlenecektir.	MEKÂNSAL PLANLAMA GENEL MÜDÜRLÜĞÜ
	4	Kırsal Alanlarda Usul ve Esas Belirleme Faaliyeti	

5		644 sayılı Kanun Hükmünde Kararname kapsamında ülkemizde her türlü ölçekte, fiziki ve stratejik planlar, dönüşüm ve özel proje alanlarında planlama, kentsel tasarım, halihazır harita, parselasyon planları, kamulaştırma, kıyı kenar çizgisi tespit işlemleri gerçekleştirilecektir.	<b>MEKÂNSAL PLANLAMA GENEL MÜDÜRLÜĞÜ</b>
5		Kıyı Alanlarına Yönelik İmar Planı Tekliflerinin Değerlendirilmesi Faaliyeti	
6		İmar Planı Tekliflerinin Değerlendirilmesi Faaliyeti	
7		Dönüşüm ve özel proje alanlarında planlama ve kentsel tasarım faaliyeti	
8		Hâlihazır Harita, Parselasyon Planları, Kamulaştırma, Kıyı Kenar Çizgisi Tespit İşlemleri Faaliyeti	
6		Kentsel Gelişme Stratejisi (KENTGES) ve Eylem Planında belirlenen strateji ve eylemler izlenecektir.	<b>MEKÂNSAL PLANLAMA GENEL MÜDÜRLÜĞÜ</b>
9		KENTGES'i İzleme ve Değerlendirme Faaliyeti	
7		Belediyelerin hızlı ve etkin hizmet sunması sağlanacaktır.	<b>MEKÂNSAL PLANLAMA GENEL MÜDÜRLÜĞÜ</b>
10		Mücvir Alan Sınır Tekliflerini Değerlendirme Faaliyeti	
8		Her türlü mekânsal planlama sürecinde afet tehlikelerini dikkate alan güvenli, sürdürülebilir ve yaşanabilir alanların oluşturulmasını sağlanacaktır.	<b>MEKÂNSAL PLANLAMA GENEL MÜDÜRLÜĞÜ</b>
11		Jeolojik-Jeoteknik Etüt ve Mikrobölgeleme Raporlarının İncelenmesi Ve Onaylanması Faaliyeti	
9		Dönüşüm, yenileme ve transfer alanlarının belirlenmesi sağlanacaktır.	<b>ALTYAPI VE KENTSEL DÖNÜŞÜM HİZMETLERİ GENEL MÜDÜRLÜĞÜ</b>
12		Alan Belirleme Faaliyeti	
10		Ülke genelinde afet riski altındaki alanlar ile bu alanlar dışındaki riskli yapıların tespitinin yapılması sağlanacaktır.	<b>ALTYAPI VE KENTSEL DÖNÜŞÜM HİZMETLERİ</b>

	<b>13</b>	Riskli Yapıların Tespiti Faaliyeti	<b>GENEL MÜDÜRLÜĞÜ</b>
<b>11</b>		Ülke genelinde afet riski altındaki alanlar ile bu alanlar dışındaki riskli yapıların yıkılması sağlanacaktır.	<b>ALTYAPI VE KENTSEL DÖNÜŞÜM HİZMETLERİ GENEL MÜDÜRLÜĞÜ</b>
	<b>14</b>	Tasfiye ve Geri Dönüşüm Faaliyeti	<b>ALTYAPI VE KENTSEL DÖNÜŞÜM HİZMETLERİ GENEL MÜDÜRLÜĞÜ</b>
<b>12</b>		Afet riskli alanlarda dönüşüm uygulamaları yapılacaktır.	<b>ALTYAPI VE KENTSEL DÖNÜŞÜM HİZMETLERİ GENEL MÜDÜRLÜĞÜ</b>
	<b>15</b>	Afet Riskli Alanlardaki Dönüşüm Uygulamaları Faaliyeti	<b>ALTYAPI VE KENTSEL DÖNÜŞÜM HİZMETLERİ GENEL MÜDÜRLÜĞÜ</b>
<b>13</b>		Ülke genelinde afet riski altındaki alanlar ile bu alanlar dışındaki riskli yapılarla ilgili iş ve işlemlerin finansmanı sağlanacaktır.	<b>ALTYAPI VE KENTSEL DÖNÜŞÜM HİZMETLERİ GENEL MÜDÜRLÜĞÜ</b>
	<b>16</b>	Finansman Faaliyeti	<b>ALTYAPI VE KENTSEL DÖNÜŞÜM HİZMETLERİ GENEL MÜDÜRLÜĞÜ</b>
<b>14</b>		Ulusal Coğrafi Bilgi Sistemi altyapısı kurulacaktır.	<b>COĞRAFI BİLGİ SİSTEMLERİ GENEL MÜDÜRLÜĞÜ</b>
	<b>17</b>	Koordinasyon Faaliyeti	
	<b>18</b>	Yasal Altyapı Hazırlama Faaliyeti	
	<b>19</b>	Veri Erişim Altyapısı Oluşturma Faaliyeti	
	<b>20</b>	Yazılım Geliştirme Faaliyeti	
	<b>21</b>	Veri Standardizasyonu Faaliyeti	
<b>15</b>		Ulusal Coğrafi Bilgi Sistemi kullanımı yaygınlaştırılacaktır.	<b>COĞRAFI BİLGİ SİSTEMLERİ GENEL MÜDÜRLÜĞÜ</b>
	<b>22</b>	Veri Hazırlama Faaliyeti	

	<b>23</b>	Kapasite Artırımı Faaliyeti	
	<b>24</b>	Akreditasyon ve Sertifikalandırma Faaliyeti	
<b>16</b>		Atıksu arıtma hizmeti verilen belediye nüfus oranı seviyesinin artırılması sağlanacaktır.	<b>ÇEVRE YÖNETİMİ GENEL MÜDÜRLÜĞÜ</b>
	<b>25</b>	Atıksu Arıtma Tesisleri Faaliyeti	
<b>17</b>		Katı atık düzenli depolama tesislerinin sayısı arttırılacaktır.	<b>ÇEVRE YÖNETİMİ GENEL MÜDÜRLÜĞÜ</b>
	<b>26</b>	Katı Atık Düzenli Depolama Tesisleri Sayısının Arttırılması Faaliyeti	
<b>18</b>		Hava kalitesi değerlendirmeleri yapılarak hava kalitesi bültenleri yayımlanacak, hava kirleticileri bazında ulusal emisyon envanteri ve projeksiyonları hazırlanacak, Büyük Yakma Tesisleri Yönetmeliği'nin uygulanmasının geliştirilmesine yönelik bir proje yürütülecektir.	<b>ÇEVRE YÖNETİMİ GENEL MÜDÜRLÜĞÜ</b>
	<b>27</b>	Emisyon Kontrolünün Geliştirilmesi, Hava Kalitesi Değerlendirmesi ve Çevresel Gürültünün Belirlenmesi Faaliyeti	
	<b>28</b>	Büyük Yakma Tesisleri Yönetmeliği'nin Uygulanmasının Geliştirilmesi Faaliyeti	
	<b>29</b>	Uçucu Organik Bileşik Emisyonlarının Kontrolüne İlişkin Mevzuat Hazırlanması Faaliyeti	
<b>19</b>		Sektörel uyum durumu ve gerekliliklerinin belirlenmesi ve teknik, kurumsal ve idari altyapının oluşturulması çalışmaları başlatılacak, en az iki sektörde faaliyet gösteren tesislerin entegre çevre iznine uyum durumları ve gereklilikleri belirlenecek, MET rehber dokümanları ve kılavuzları hazırlanacaktır.	<b>ÇEVRE YÖNETİMİ GENEL MÜDÜRLÜĞÜ</b>
	<b>30</b>	Çimento Sektörü İçin Entegre Çevre İzni Faaliyeti	
	<b>31</b>	Otomotiv Sektörü İçin Entegre Çevre İzni Faaliyeti	

20		İklim Değişikliği Eylem Planı (İDEP) uygulanacak ve izlenecek, %5 oranında HCFC gazlarının alternatiflerine geçiş sağlanacaktır.	ÇEVRE YÖNETİMİ GENEL MÜDÜRLÜĞÜ
	32	İDEP İzleme ve Değerlendirme Faaliyeti	
	33	Hidrokloroflorokarbon (HCFC) Gazlarının İthalatının Sonlandırılması Faaliyeti	
21		Kimyasallara ilişkin çalışmalar yapılarak, tehlikeli kimyasalların kontrolü sağlanacaktır.	ÇEVRE YÖNETİMİ GENEL MÜDÜRLÜĞÜ
	34	Tehlikeli Kimyasalların Yönetimi, Mevzuat Güncellemesi ve Yasaklama / Kısıtlama Faaliyeti	
	35	Kalıcı Organik Kirleticiler Konusunda Mevzuat Uygulanması ve İzlenmesi Faaliyeti	
22		Kara ve deniz kaynaklı kirleticilerin oranı azaltılarak deniz suyu kalitesinin artırılması sağlanacaktır.	ÇEVRE YÖNETİMİ GENEL MÜDÜRLÜĞÜ
	36	Acil Müdahale Planlarının Hazırlanması ve Deniz Çöpleri Eylem Planlarının Oluşturulması Faaliyeti	
23		İlgili kurumlarla SÇD uygulama kapasitesini geliştirmek üzere çalışmalar yapılacaktır.	ÇEVRESEL ETKİ DEĞERLENDİRMESİ İZİN VE DENETİM GENEL MÜDÜRLÜĞÜ
	37	Stratejik Çevresel Değerlendirme Kapasitesinin Geliştirilmesi ve Uygulanması Faaliyeti	
24		Çevre yeterlik hizmetlerinin elektronik ortamda gerçekleştirilmesi sağlanacaktır.	ÇEVRESEL ETKİ DEĞERLENDİRMESİ İZİN VE DENETİM GENEL MÜDÜRLÜĞÜ
	38	ÇED Sürecinin Elektronik Ortamda Gerçekleştirilmesi Faaliyeti	
25		Çevreye kirletici etkisi olan işletmelere geçici faaliyet belgesi, çevre izni ve lisansı verilecek, ulusal çevresel etiketleme sistemi kurulacak ve tanıtımı yapılacak, çevresel yönetim sistemlerinin altyapısı oluşturulacaktır.	ÇEVRESEL ETKİ DEĞERLENDİRMESİ İZİN VE DENETİM GENEL MÜDÜRLÜĞÜ



	39	İşletmelere Çevre İzni ve Lisansı Belgesi ile Geçici Faaliyet Belgesi verilmesi; Ulusal Çevresel Etiket Sisteminin Kurulması ve Tanıtımı; Çevresel Yönetim Sistemlerinin Kurulmasına Yönelik Altyapı Oluşturulması Faaliyeti	
26		Çevre denetimi yapan personelin eğitimlerle bilgilendirilmesi ve bu personelle tesis ve faaliyetlerin etkin çevre denetimlerinin gerçekleştirilmesi sağlanacaktır.	<b>ÇEVRESEL ETKİ DEĞERLENDİRMESİ İZİN VE DENETİM GENEL MÜDÜRLÜĞÜ</b>
	40	ÇED, İzleme ve Çevre Denetimlerinin Yapılması, Planlanması ve Eğitim Faaliyeti	
27		120 adet ÇED Yeterlik Belgesi verilmiş kurum kuruluş ile 150 adet yeterlik almış çevre danışmanlık firmasının denetlenmesi gerçekleştirilecektir.	<b>ÇEVRESEL ETKİ DEĞERLENDİRMESİ İZİN VE DENETİM GENEL MÜDÜRLÜĞÜ</b>
	41	ÇED Yeterlik Belgesi Almış Kurum ve Kuruluşlar ile Çevre Danışmanlık Firmalarının Denetlenmesi Faaliyeti	
28		Hava, deniz ve nehir havzası alıcı ortamlarında kirlilik ve kalite izlenmesi yapılarak düzenli izleme ağları ve veri yönetim sistemleri oluşturulacaktır.	<b>ÇEVRESEL ETKİ DEĞERLENDİRMESİ İZİN VE DENETİM GENEL MÜDÜRLÜĞÜ</b>
	42	Temiz Hava Merkezleri Binalarının Yapımı ve Hava Kalitesi İzleme Faaliyeti	
	43	Deniz ve Nehir Havzası Alıcı Ortamlarında Kirlilik ve Kalite İzleme Faaliyeti	
29		Sanayi tesislerinin baca gazı emisyonları ve atık su deşarjlarının çevrimiçi (gerçek zamanlı) izlenmesi sağlanacaktır.	<b>ÇEVRESEL ETKİ DEĞERLENDİRMESİ İZİN VE DENETİM GENEL MÜDÜRLÜĞÜ</b>
	44	Atıksu Deşarj ve Baca Gazı Emisyonlarını İzleme Faaliyeti	
30		Çevre ölçüm ve analiz laboratuvarlarının yetkilendirme ve denetimleri yapılacak, çevre matrislerinde numune alma eğitimi düzenlenecek, Ulusal Çevre Referans Laboratuvarı ile kaliteli ve güvenilir analiz hizmeti ve denetim faaliyetlerine devam edilecektir.	<b>ÇEVRESEL ETKİ DEĞERLENDİRMESİ İZİN VE DENETİM GENEL MÜDÜRLÜĞÜ</b>
	45	Çevre Ölçüm ve Analiz Laboratuvarlarını Yetkilendirme ve Denetim Faaliyeti	

31		Korunan alanlarla ilgili ikincil mevzuat düzenlemesi yapılacak ve söz konusu alanların tescil, onay ve ilan süreci yürütülecektir.	<b>TABİAT VARLIKLARINI KORUMA GENEL MÜDÜRLÜĞÜ</b>
	46	Korunan Alanların Değerlendirilmesi, Tescil ve Onay Faaliyeti	
	47	Korunan Alanlarda Mevzuat Hazırlanması ve Çakışan Alanlarda İlke Kararlarının Belirlenmesi Faaliyeti	
32		Korunan alanların araştırma-geliştirme projeleri ile korunması, izlenmesi sağlanacaktır.	<b>TABİAT VARLIKLARINI KORUMA GENEL MÜDÜRLÜĞÜ</b>
	48	Korunan Alanlarda Araştırma, İzleme ve Koruma Faaliyeti	
33		Korunan alanlarda imar planlama, uygulama çalışmaları ile yatırım projeleri yürütülecektir.	<b>TABİAT VARLIKLARINI KORUMA GENEL MÜDÜRLÜĞÜ</b>
	49	Korunan Alanlarda Her Tür ve Ölçekte İmar Planı Faaliyeti	
	50	Korunan Alanlarda Her Ölçekte Hâlihazır Harita Alımı İle İmar Uygulaması Faaliyeti	
	51	Korunan Alanlarda Proje ve Yatırım Faaliyeti	
34		Çevre Operasyonel Programında yer alan su, katı atık ve teknik yardım öncelikleri kapsamındaki yatırımlar uygulanacaktır.	<b>AVRUPA BİRLİĞİ YATIRIMLARI DAİRESİ BAŞKANLIĞI</b>
	52	Operasyonel Program Kapsamındaki Projelerin Hazırlanması ve Uygulanması Faaliyeti	
35		Yapı müteahhitleri kayıt altına alınacak, yetki belgesi numarası olmayan veya yasaklı olan yapı müteahhidi adına yapı ruhsatı düzenlenmesi engellenecek, yapım aktörlerinin denetlenmesi sağlanacak, yapı ustaları niteliklerinin geliştirilmesi için eğitilecek ve belgelendirilecektir.	<b>MESLEKİ HİZMETLER GENEL MÜDÜRLÜĞÜ</b>
	53	Müteahhit ve Müelliflerin Belgelendirilmesi ve İzlenmesi ile Fen Adamları, Şantiye Şefleri ve Yetki Belgeli Ustaların Denetlenmesinin Sağlanması Faaliyeti	

36		Yapılara ilişkin genel ilke ve esaslar belirlenecek, yerleşme ve yapılaşma konularına ilişkin rehberlik hizmetleri yürütülecektir.	<b>MESLEKİ HİZMETLER GENEL MÜDÜRLÜĞÜ</b>
	54	Yapılara İlişkin Genel İlkeler ve Standartların Belirlenmesi İle Yerleşme ve Yapılaşma Konularındaki Başvurulara Görüş Verme ve Rehberlik Etme Faaliyeti	
	55	Yapı Kooperatifleri ve Üst Kuruluşlarına İlişkin İş ve İşlemlerin İncelenmesi ve Denetlenmesi Faaliyeti	
	56	Yapı Sistemlerinin Araştırılması ve Geliştirilmesi Faaliyeti	
37		Mevzuatlar geliştirilerek izleme, denetim ve kontrol arttırılarak performans göstergelerinin gerçekleştirilmesi sağlanacaktır.	<b>MESLEKİ HİZMETLER GENEL MÜDÜRLÜĞÜ</b>
	57	Enerji Verimliliği İle İlgili Şirket ve Kişilerin Yetkilendirilmeleri ve İzlenmesi Faaliyeti	
	58	Enerji Verimliliğini ve Toplumdaki Farkındalığı Artıracak Çalışmaların Uygulanması ve İzlenmesi Faaliyeti	
38		Yapı malzemelerinin teknik şartnamelere uygunluk oranı, tüketici şikâyetlerinin karşılanması için laboratuvar deney çeşitliliği kapasitesi ve akredite laboratuvar sayısı arttırılacaktır.	<b>MESLEKİ HİZMETLER GENEL MÜDÜRLÜĞÜ</b>
	59	Yapı Malzemelerinde Laboratuvar Deney Kabiliyetinin Güçlendirilmesi Faaliyeti	
	60	Yapı Malzemeleri Piyasa Gözetim Ve Denetim Faaliyeti	
39		Yapı güvenliğini artırmak için yapı denetim hizmetlerini de içerecek şekilde yapı denetimi sistemi geliştirilecektir.	<b>YAPI İŞLERİ GENEL MÜDÜRLÜĞÜ</b>
	61	Ulusal Yapı Denetim Sistemi Yeni Yazılımına Geçilmesi Faaliyeti	
	62	Yapı Denetim Faaliyetini Gerçekleştirecek Olan Yapı Denetimi Sisteminin ve Laboratuvar İle Kuruluşların Denetlenmesi Faaliyeti	

40		Etüt-proje, yapım ve denetim işleri tamamlanacak, projelerin elektronik ortama aktarılması çalışmalarına devam edilecek, kamu yapıları veri bankası kurulacak ve kırsal yerleşmelerin geliştirilmesini sağlayacak kırsal konut projeleri üretilecektir.	YAPI İŞLERİ GENEL MÜDÜRLÜĞÜ
	63	Gerçekleştirilen Kamuya Ait Yatırımların Etüt-Proje, İhale, Yapım ve Denetim Faaliyeti	
	64	Ülke Bütünündeki Kırsal Alanların Yerel Talep ve Koşullarıyla Uyumlu, Yerel Halkın Kolayca Uygulayabileceği, Çağdaş Yöntem ve Tekniklerle Destekli Kırsal Konut Projelerinin Üretilmesi Faaliyeti	
	65	Projelerin Elektronik Ortama Aktarılması ve Kamu Yapıları Veri Bankasının Kurulması Faaliyeti	
	66	Kamu Binalarının Güçlendirme İşlerinin Yapılması Faaliyeti	
	67	Afet İle İlgili Görev Alanına Giren Konularda Koordinasyon Yapılması Faaliyeti	
41		5543 Sayılı İskân Kanunu kapsamında hedef kitlelerin sosyal, ekonomik ve kültürel durumları da göz önünde bulundurularak iskân talepleri karşılanacaktır.	
	68	İskân Kanunu Uygulama Faaliyeti	
42		İnşaat rayiç, birim fiyat, tarif ve analizler gelişen teknolojiye uygun olarak düzenlenecek, yapım uygulamalarıyla ilgili tebliğler yayımlanacak, çevre ve imar mevzuatı ile yapım sözleşmelerinde ortaya çıkan anlaşmazlıklar çözüm odaklı değerlendirilecektir.	YÜKSEK FEN KURULU BAŞKANLIĞI
	69	Rayiç ve Birim Fiyatlar ile Tebliğlerin Yayımlanma Faaliyeti	
	70	Anlaşmazlıkların Çözümüne Katkı Sağlamak Üzere Görüş ve Kararlar Oluşturma Faaliyeti	

43		Bakanlığın rehberlik ve denetim faaliyetleri arttırılacaktır.	<b>REHBERLİK VE TEFTİŞ BAŞKANLIĞI</b>
	71	Rehberlik Faaliyeti	
	72	Denetim Faaliyeti	
44		Bakanlığın faaliyet alanları ile ilgili güvence ve danışmanlık faaliyetleri yürütülecektir.	<b>İÇ DENETİM BİRİMİ BAŞKANLIĞI</b>
	73	Güvence ve Danışmanlık Faaliyeti	
45		Bakanlığımız personeli ile iç ve dış paydaşlarına yönelik eğitimler yapılacak; Bakanlığımız çalışma konuları ile ilgili yayınlar hazırlanacaktır.	<b>EĞİTİM VE YAYIN DAİRESİ BAŞKANLIĞI</b>
	74	Eğitim Faaliyeti	
46		Stratejik yönetim anlayışı yerleştirilecek ve uygulamaları yaygınlaştırılacaktır.	<b>STRATEJİ GELİŞTİRME BAŞKANLIĞI</b>
	75	Strateji Geliştirme Faaliyeti	
	76	Destek Faaliyeti	
47		Bakanlığımız merkez ve ek binalarında güvenlik, temizlik ve yemek ihtiyacı karşılanacaktır.	<b>DESTEK HİZMETLERİ BAŞKANLIĞI</b>
	77	Destek Hizmetleri Faaliyeti	
48		Bakanlık kurumsal altyapı mimarisinin tasarlanarak bulut mimariye geçişi sağlanacaktır.	<b>COĞRAFI BİLGİ SİSTEMLERİ GENEL MÜDÜRLÜĞÜ</b>
	78	Bilgi Sistemleri İdame ve Yenileme Faaliyeti	

49		Bakanlık personel ihtiyacı karşılanacak ve kapasiteleri geliştirilecektir.	<b>PERSONEL DAİRESİ BAŞKANLIĞI</b>
	79	Merkez ve Taşra Teşkilatı Birimlerinin Personel İhtiyacının Karşılanması ve Mevcut Personelin Niteliğinin Artırılması Faaliyeti	
50		Avrupa Birliğine tam üyelik sürecindeki bölgesel ve ikili anlaşmalar ve uluslararası sözleşmelerdeki yükümlülüklerimizi yerine getirmek için gerekli çalışmalar ve koordinasyon yürütülecektir.	<b>DIŞ İLİŞKİLER DAİRESİ BAŞKANLIĞI</b>
	80	İlgili Avrupa Birliği Müktesebatının ve Uluslararası Sözleşmelerin Uyumlaştırılmasının Koordinasyonu, Etkin Yürütülmesi ve Kurumsal Yapılanmanın Tamamlanması Faaliyeti	

## G. Toplam Kaynak İhtiyacı Tablosu

## TOPLAM KAYNAK İHTİYACI TABLOSU

	Ekonomik Kodlar		Faaliyet Toplamı	Genel Yönetim Giderleri Toplamı	Genel Toplam
Bütçe Kaynak İhtiyacı	01	Personel Giderleri	115.393.476	485.952.524	601.346.000
	02	SGK Devlet Primi Giderleri	20.213.817	80.348.183	100.562.000
	03	Mal ve Hizmet Alım Giderleri	37.399.634	33.718.366	71.118.000
	05	Cari Transferler	196.797.000	2.725.000	199.522.000
	06	Sermaye Giderleri	218.100.000	0	218.100.000
	07	Sermaye Transferleri	142.537.000	0	142.537.000
	08	Borç Verme	25.731.000	0	25.731.000
	Bütçe Ödeneği Toplamı		756.171.927	602.744.073	1.358.916.000
Bütçe Dışı Kaynak İhtiyacı	Döner Sermaye		295.000.000	50.000.000	345.000.000
	Diğer Yurt İçi Kaynaklar		72.888.885	0	72.888.885
	Yurt Dışı Kaynaklar		413.037.015	0	413.037.015
	Toplam Bütçe Dışı Kaynak İhtiyacı		780.925.900	50.000.000	830.925.900
TOPLAM KAYNAK İHTİYACI			1.537.097.827	652.744.073	2.189.841.900

