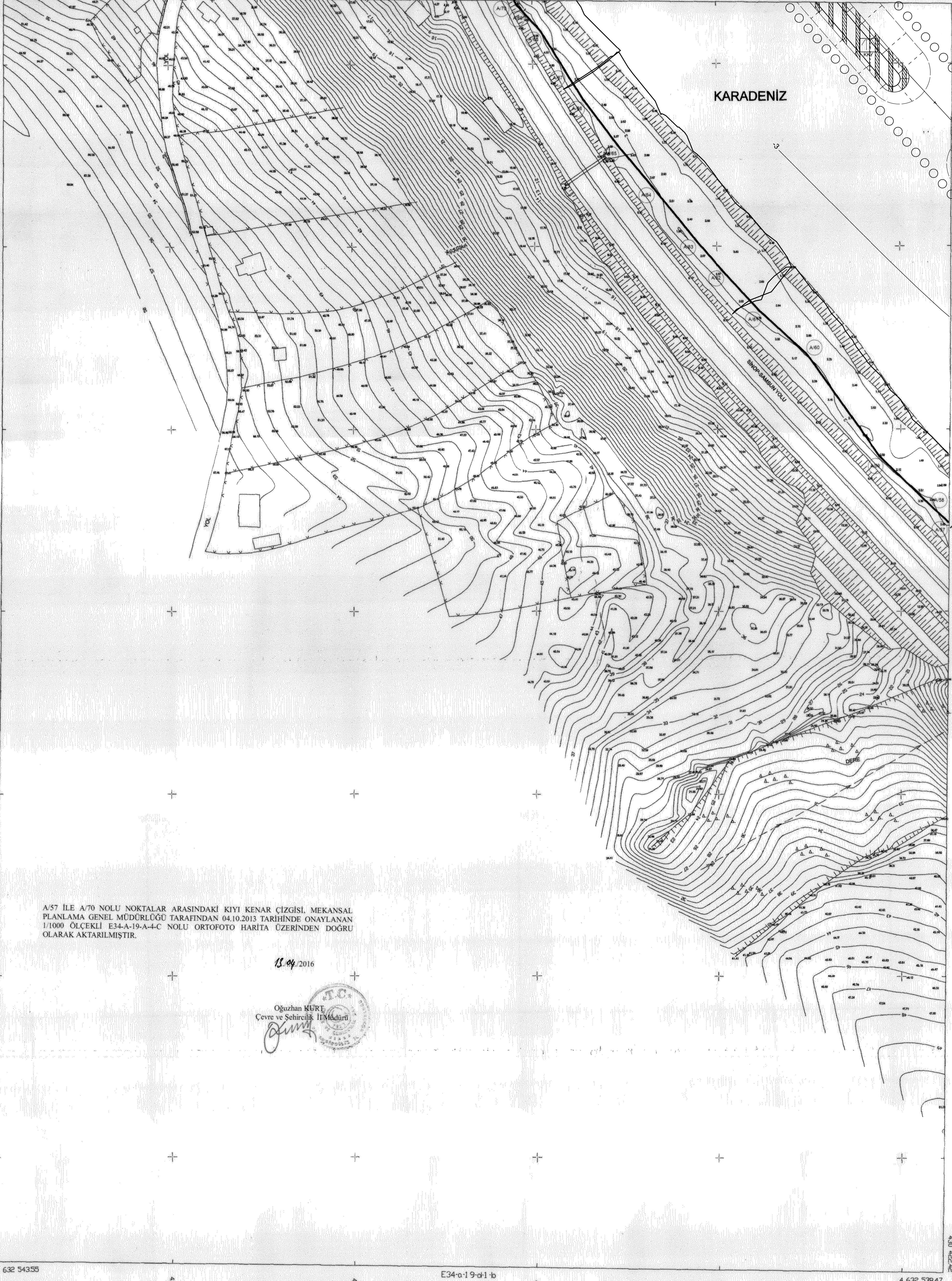


01					
06					
11	A				
16					
21					
26					
31					

SINOP-GERZE

E34-a-19-a-4-c




İTİF 25 KOORDİNAT SİSTEMİNDE VE EPOĞUNDA TARAFINDAN YAPILAN 8 ADET HALİHAZIR HARİTA ONANMIŞTIR.

3194 SAYILI İMAR KANUNUNUN 7. MADDESİNE İSTİNADEN ONAYLANMIŞTIR. 04.01.2016

MÜTEAHHİT
HAKAN AKBAŞ
Harita Müh.
HA

KONTROL EDEN
GÖKUL ERGİL
Harita Müh.
GE




AKTARMA İŞLEMİ
UYGUN GÖRÜLMÜŞTÜR.
22.05.2016
ÇEVRE VE ŞEHİRCİLİK BAKANLIĞI
Mekansal Planlama
Genel Müdürlüğü



A'57 İLE A'70 NOLU NOKTALAR ARASINDAKİ KIYI KENAR ÇİZGİSİ, MEKANSAL PLANLAMA GENEL MÜDÜRLÜĞÜ TARAFINDAN 04.10.2013 TARİHİNDE ONAYLANAN 1/1000 ÖLÇEKLİ E34-A-19-A-4-C NOLU ORTOFOTO HARİTA ÜZERİNDEN DOĞRU OLARAK AKTARILMIŞTIR.

13.04.2016

Oğuzhan HURİ
Çevre ve Şehircilik İl Müdürü
Oğuzhan HURİ



1/1000

SINOP-GERZE-E34-a-19-a-4-c