

**SİNOP İLİ GERZE İLÇESİ BELÖREN(DEREYERİ)  
KIYI KORUMA YAPISI (AYRIK DALGAKIRAN) AMAÇLI  
NAZIM İMAR PLANI PLAN AÇIKLAMA RAPORU**



**MAYIS 2018**

**SİNOP İLİ GERZE İLÇESİ BELÖREN (DEREYERİ) KIYI KORUMA YAPISI(AYRIK DALGAKIRAN)  
AMAÇLI NAZIM İMAR PLANI PLAN AÇIKLAMA RAPORU**

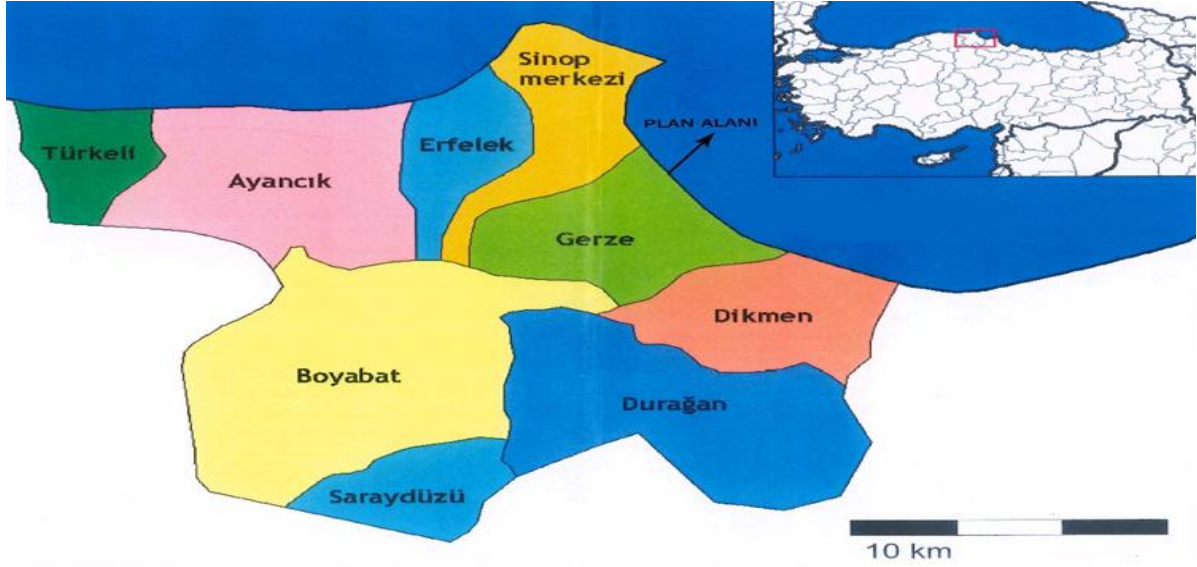
**İÇİNDEKİLER**

İÇİNDEKİLER.....	i
1-PLANLAMA ALANININ ÜLKE VE BÖLGESİNDEKİ YERİ .....	1
2-GERZE İLÇESİ COĞRAFİ YAPISI .....	1
3-GERZE İLÇESİNİN SOSYAL VE EKONOMİK YAPISI .....	2
4-PLANLAMA ALANININ ULAŞIM AĞINDAKİ YERİ.....	2
5-İDARİ YAPI, SINIRLAR.....	4
6-YAKIN ÇEVRESİ KIYI TESİSLERİ VE PLANLAMA KARARLARI .....	5
7- YAKIN ÇEVRESİ ÖZELKANUNLARA TABİ ALANLAR.....	5
8-PLANLAMA ALANININ MÜLKİYETİ .....	5
9-ÜST ÖLÇEKLİ PLAN KARARLARI.....	6
10-PLANLAMA ALANI YAKIN ÇEVRESİ MER'İ PLAN BİLGİSİ.....	6
11-ÖNCEKİ PLAN KARARLARI.....	6
12-HALİHAZIR HARİTA BİLGİSİ VE KIYI KENAR ÇİZGİSİ BİLGİSİ.....	7
13- PLAN ALANINA İLİŞKİN RAPORLAR .....	7
14-PLAN KARARLARI .....	7

## 1-PLANLAMA ALANININ ÜLKE VE BÖLGESİNDEKİ YERİ

Plan alanı Türkiye'nin en kuzeyinde yer alan Sinop ilinin Gerze ilçesi sınırları içinde yer almaktadır. İlçenin kuzeyinde Karadeniz, güneyinde Boyabat ve Durağan, doğusunda Dikmen, batısında Sinop ile çevrili ilçenin yüzölçümü 594 km<sup>2</sup> 'dir. İl merkezine denizden 13 mil karayolundan 39 km'dir. Samsun iline 132 km uzaklıktadır. Alan Sinop ili Gerze ilçesi Belören (Dereyeri) mevki sahil şeridinde yer almaktadır.

Harita1:Planlama Alanın Ülkesindeki Yeri



Harita 2:Planlama Alanının Bölgesindeki Yeri



## 2-GERZE İLÇESİ COĞRAFİ YAPISI

Sinop ili Batı Karadeniz bölgesinde yer almaktadır. Gerze ilçesi Sinop ilinin doğusunda yer almaktadır. İlçeye bağlı bulunan 42 köy, arazinin meyilli olması nedeni ile dağınık bir

yerleşim yapısına sahiptir. Köyler, orman içi, orman kenarı, kıyılık ve ovalık olmak üzere üç yerleşim bölgesinde yer almaktadır.

Plan alanı kuzey rüzgarlarına açık dinamik bir kıyı şerididir. Dalga enerjisi yüksektir. En yüksek belirgin dalga yükseklikleri; Kasım, Aralık ve Şubat aylarında görülmektedir. En düşük yükseklikler; Mayıs, Haziran, Temmuz ve Ağustos ayına aittir.

### **3-GERZE İLÇESİNİN SOSYAL VE EKONOMİK YAPISI**

Gerze ilçesi nüfus büyüklüğü açısından ilin beşinci büyük yerleşmesidir. 2016 nüfus sayımına göre ilçe nüfusu 23 661 kişi olup bunun 15 631 kişisi kentsel, 8 030 kişisi kırsal nüfusu oluşturmaktadır. Bu durumda, kentsel nüfus oranı: %66, kırsal nüfus:%34 olan ilçe kentleşme oranı il genelinde orta kademedeki olan yerleşmeler arasındadır. Gerze’de il genelinin aksine nüfus artış oranları giderek yükselmektedir.

Gerze de faal durumda iki adet un fabrikası, 2 balık ve balık ürünleri tesisi, 1 tarım araçları üretim fabrikası, 5 adet tekstil ürünleri işletmesi ile 1 adet toz deterjan fabrikası bulunmaktadır. İlçede bir küçük sanayi sitesi de yer almaktadır. Gerze ilçesi, Acısu Mahallesiinde sıcak ve mineralli su kaynakları bulunmaktadır.

Tarım Gerze İlçesi’nin sosyal ve ekonomik hayatında önemli bir yere sahiptir. İlçenin 40 köyü bulunmakta olup, 3872 aile tarımla geçimini sağlamaktadır. İlçede ziraati yapılan çeşitli tarım ürünlerinin önemli bir kısmını çiftçiler kendi ihtiyaçları için tüketmekte ve hayvan yemi olarak kullanmaktadır. Ancak ihtiyaç fazlası mısır ürünü yem fabrikalarına satılmaktadır.

İlçede en önemli geçim kaynaklarından biri hayvancılıktır. Yem bitkileri ekimi yaygınlaştırılması ve modern besi ahırlarının yaptırılmasıyla hayvancılığın gelişimine katkı sağlanmaktadır.

Gerze de doğal plaj niteliği taşıyan sahillerin bulunması ilçenin deniz turizmi potansiyelini arttırmaktadır. İlçede bulunan Kozfındık ve Bozluk yaylaları ile dağlık alanlar yayla ve dağ turizmine ivme verecek girdilerdir. İlçede Sinop üniversitesine bağlı meslek yüksekokulu bulunmaktadır.

### **4-PLANLAMA ALANININ ULAŞIM AĞINDAKİ YERİ**

Gerze ilçesi Sinop Samsun karayolunun arasında yer almaktadır. Karadeniz sahil yolu içerisinde yer alan yol Karayolları 7.bölge müdürlüğü ’nün yapım ağı içerisinde yer almaktadır. İlçe merkezi Samsun iline 122 km, Sinop iline 39 km uzaklıkta bulunmaktadır. Planlama alanı Gerze ilçesinin kuzeydoğusunda yer almaktadır. Sinop ilinden 36 km, ilçe merkezinden 3 km uzaklıkta bulunmaktadır.

SİNOP İLİ GERZE İLÇESİ BELÖREN(DEREYERİ) KIYI KORUMA YAPISI(AYRIK DALGAKIRAN)AMAÇLI NAZIM İMAR PLANI PLAN AÇIKLAMA RAPORU

Harita 3:Planlama Alanının Ülke Ulaşım Ağındaki Yeri



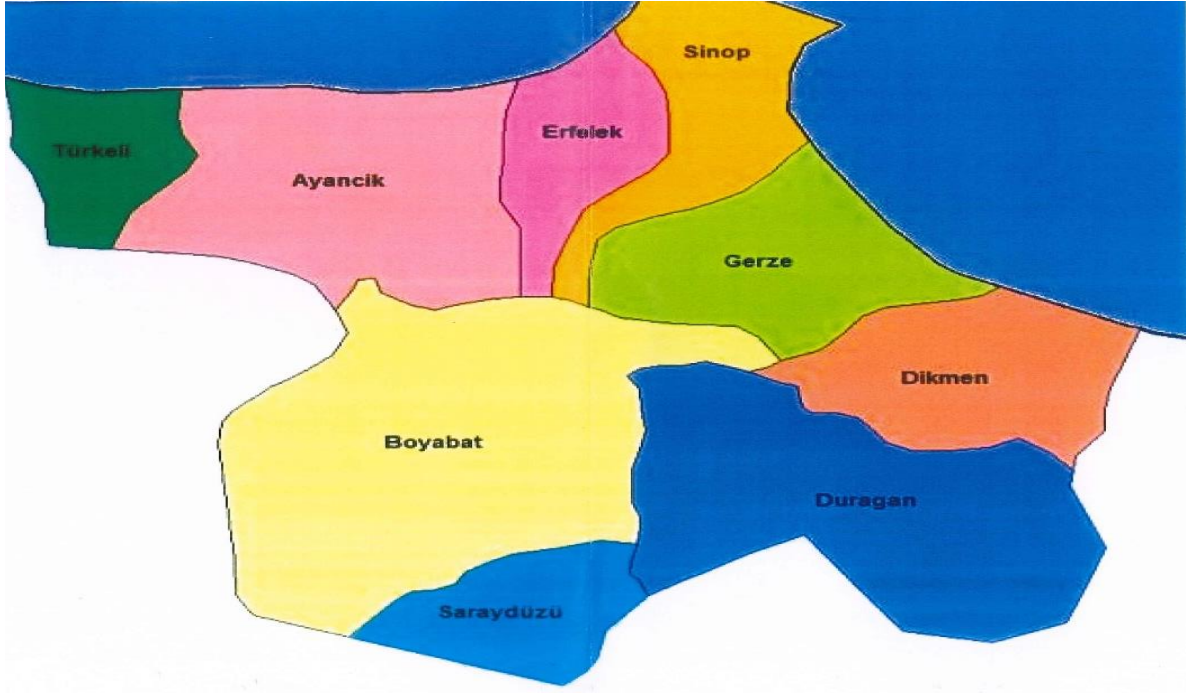
Harita 4.Planlama Alanının Bölge Ulaşım Ağındaki Yeri



## 5-İDARİ YAPI, SINIRLAR

Gerze ilçesinde 1 belde, 7 merkez mahalle, 3 belde mahallesi, 41 köy ve bu köylere bağlı 225 mahalleden oluşmaktadır. Planlama alanının tamamı 1,5 Kilometrelik sahil şeridi içerisinde kalmaktadır. Söz konusu plan alanı 5393 sayılı belediye kanunu gereğince Gerze Belediyesi yetki ve sorumluluk alanı içerisinde yer almaktadır.

Harita5:il Sınırları



Harita6:ilçe Sınırları



Harita7:Belediye Ve Mücavir Alan Sınırları



## 6-YAKIN ÇEVRESİ KIYI TESİSLERİ VE PLANLAMA KARARLARI

Planlama alanının 400m batısında kıyı şeridinde BETAREKS iplik fabrikası bulunmaktadır. Fabrika 1993 yılından beri Gerze ilçesinde faaliyet göstermektedir. 42 000 m<sup>2</sup>'lik açık alan içerisinde 28000 m<sup>2</sup>'lik kapalı alanda aylık 350 ton sim ipliği üretilmektedir. Plan alanının 3 km güney doğusunda balıkçı barınağı yer almaktadır. 1993 tarihinde yapımına başlanan ve 2004 tarihinde biten balıkçı barınağı bulunmaktadır. Yaklaşık 14 700m<sup>2</sup>'lik açık alan üzerinde kurulan balıkçı barınağı+ çekek yeri ileride 124 adet olacak şekilde tasarlanmıştır. Günümüzde fiilen 42 balıkçıya hizmet edecek şekilde balıkçı barınakları hazırlanmıştır. Alan içerisinde ağ koyma ve bakım onarım üniteleri oluşturulmuştur.

## 7- YAKIN ÇEVRESİ ÖZELKANUNLARA TABİ ALANLAR

Planlama alanının kara tarafının bir kısmı tarım arazisi niteliğinde, diğer kısmı sahil şeridi olup, yakın çevresinde sit alanı, milli park sulak alanlar, özel çevre koruma bölgesi vb. alanlar bulunmamaktadır.

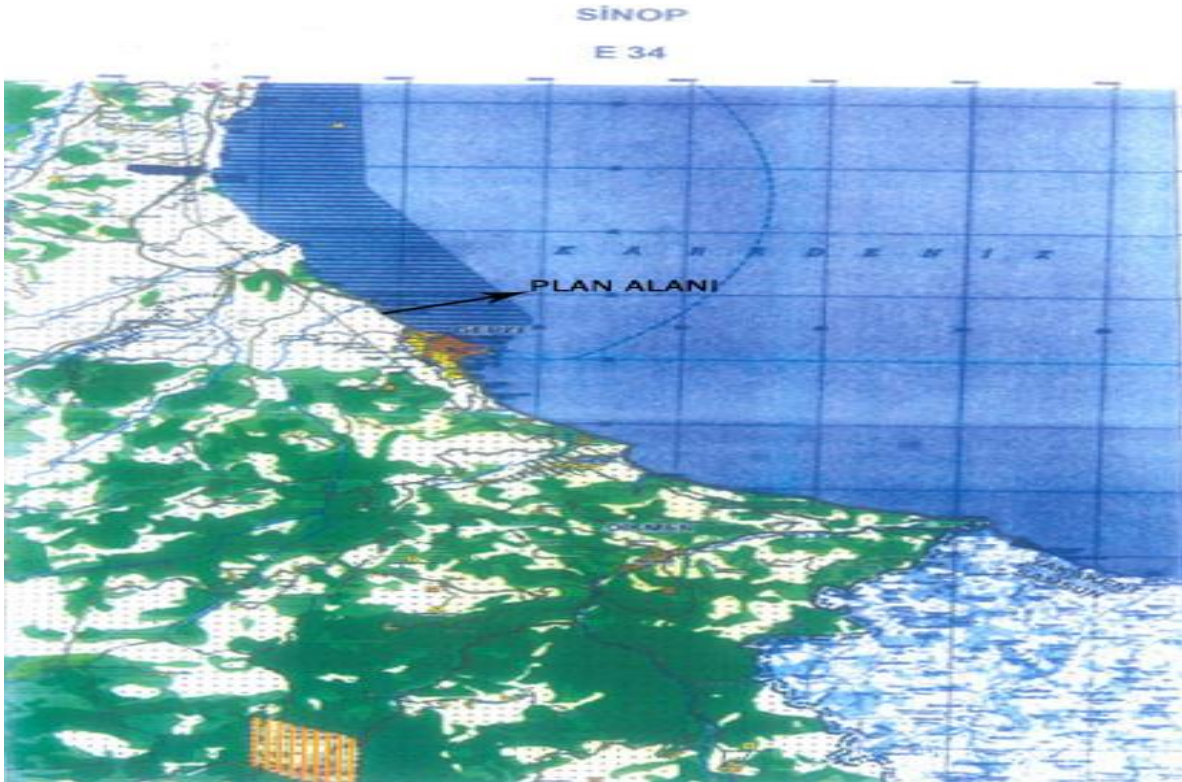
## 8-PLANLAMA ALANININ MÜLKİYETİ

Alanın mülkiyet durumu; planlama alanının tümü kıyı kenar çizgisi ile Karadeniz arasında devletin hüküm ve tasarrufu altındaki tapulama dışındaki alanda kalmaktadır. Karadeniz kıyı protokolü kapsamında sahil şeridi plaj yapılmak amacı ile defterdarlık tarafından belediyeye kiralama süreci tamamlanmıştır.

## 9-ÜST ÖLÇEKLİ PLAN KARARLARI

Sinop-Kastamonu-Çankırı planlama bölgesi 1/100000 ölçekli çevre düzeni planının 7.2.8.maddesinde mevcut ulaşım altyapısı dışında, bu planda önerilen havaalanı, demiryolu ve karayolu güzergahları ile liman, yat limanı vb. gibi gösterimler şematik olup bu kullanım kararlarının işlerlik kazanabilmesi için ilgili kurumlarca yatırım programına alınması gereklidir. Bu planının onayından sonra karara bağlanacak olan devlet yatırımları, planın ilke ve stratejileri doğrultusunda bu plana işlenecektir ibaresi yer almaktadır.

Harita 8:Çevre Düzeni Planı



## 10-PLANLAMA ALANI YAKIN ÇEVRESİ MER'İ PLAN BİLGİSİ

Plan alanının güneyinde bulunan alan Gerze belediyesi mücavir alan sınırı içinde yer alıp 2016 revizyon imar planı kapsamı dışında plan dışı bırakılmıştır. Söz konusu araziler özel mülkiyet kapsamında olup arsa niteliğindedir. Alan içerisinde birkaç adet konut bulunmaktadır.

Plan alanının 400metre batısında Betareks fabrikası bulunmaktadır. Alanın 200 metre doğusunda ise halk plajı bulunmaktadır.

## 11-ÖNCEKİ PLAN KARARLARI

Plan alanı içerisinde ilk defa uygulama yapılacaktır. Alan içerisinde daha önce alınmış bir plan kararı yoktur.



## **12-HALİHAZIR HARİTA BİLGİSİ VE KIYI KENAR ÇİZGİSİ BİLGİSİ**

Koordinat sistemi olarak ITRF 96 3 derece kullanılmaktadır. Halihazır harita onayı 2016 tarihinde yapılmıştır. Kıyı kenar çizgisi onayı 2016 yılına aittir. Plan alanı için 2016 onaylı imar planı paftasında herhangi bir düzenleme bulunmamaktadır. E34-a-19-d, E34-a-19-a numaralı halihazır paftalarında Y:430235-431270, X:4632240-4633383 koordinatları arasında kalmaktadır.

## **13- PLAN ALANINA İLİŞKİN RAPORLAR**

Kasım 2014 yılında T.C. Ulaştırma ,denizcilik ve haberleşme bakanlığı,AYGM Araştırma dairesi başkanlığı hidrolojik şube müdürlüğü tarafından Sinop ili Gerze ilçesi Belören sahili kıyı çizgisi değişimi sayısal değişim model raporu hazırlanmıştır. Söz konusu raporun sonuç bölümüne göre;; Ayrik dalgakıranların etkisi tüm kıyıda olacak ancak sahilde ayrik dalgakıranlar arasındaki açıklıkların karşılarında oyulma ayrik dalgakıranlar arkasında ise birikme meydana gelerek sahil düz formdan çıkıp yaklaşık sinüzoidal bir şekil alacaktır. Belören Dereyeri sahil şeridinin genişletilmesi amacı ile inşa edilecek yapıların, sahilin en önemli sediman kaynağı olan sarımsak deresinden gelecek malzeme miktarına bağlı olarak istenen sonucu üretmesi yıllar sürebilir. Sahil kazanım sürecinin hızlandırılması istenir ise sahile kumsal niteliğine uygun malzeme ile suni besleme yapılması önerilmektedir

Çevre ve şehircilik bakanlığının 6 Temmuz 2011 tarih ve 27 986 sayılı resmi gazetede yayımlanan 'Kıyı yapı ve tesislerinde planlama ve uygulama sürecine ilişkin tebliğin'4. Maddesinde yer alan; Yalnızca kıyı koruma yapıları(mahmuz, ayrik dalgakıran, batık dalgakıran v.b.) tahkimat ve akarsuların denize çıkış noktasında yapılan mahmuz yapıları niteliğinde olan kıyı yapılarına ilişkin imar planı teklifinde " fizibilite raporu", "modelleme raporu", "hidrografik ve "oşinografik rapor" ve "jeolojik ve jeoteknik etüt raporunun" hazırlanmasına gerek bulunmamaktadır ibaresine dayanılarak alan için yukarıda bahsedilen ilgili etüt ve raporlar hazırlanmamıştır.

25-11-2014 tarih ve 29186 sayılı resmi gazetede yayımlanarak yürürlüğe giren Çevresel Etki Değerlendirmesi yönetmeliğinin Ek-11 listesinde yer alan 'BELÖREN KÖYÜ SAHİL TAHKİMATI ADD (AÇIK DENİZ DALGAKIRANI)YAPIMI projesi ile ilgili olarak inceleme değerlendirme yapılmış ve proje tanıtım dosyasında çevresel etkilere karşı alınması öngörülen önlemleri yeterli görülmüştür. Ayrıca ÇED Raporu hazırlanmasına gerek bulunmadığı tespit edilmiş olup, söz konusu projeye ÇED yönetmeliğinin 17. maddesi gereğince Valiliğimiz ce Çevresel etki değerlendirmesi gerekli değildir kararı verilmiştir

## **14-PLAN KARARLARI**

Gerze ilçesi turizmde öncelikli kalkınma bölgesi olup söz konusu sahil şeridi ilçenin plaj ihtiyacını karşılayacak önemli bir alandır. Bu alanda denize girilebilir alanlar oluşturmak amacı ile söz konusu plan hazırlanmıştır.

SINOP İLİ GERZE İLÇESİ BELÖREN(DEREYERİ) KIYI KORUMA YAPISI(AYRIK DALGAKIRAN)AMAÇLI NAZIM İMAR PLANI PLAN AÇIKLAMA RAPORU

3621 sayılı kıyı kanunu ve kıyı yapı ve tesislerinde planlama ve uygulama sürecine ilişkin tebliğine ve DLH tarafından hazırlanan projeye istinaden plan hazırlanmıştır.

Alan içinde toplam 11 adet dalgakıran yapılması planlanmıştır. Kıydan 100 metre açıktta 90 metre uzunluğunda aralıkları su seviyesinden su seviyesine 50 metre olan ayrik dalgakıran dizisi( $X=100$ )X (Ls:90)X (Lg:50) ) Olacak şekilde DLH tarafından projelendirilmiştir. Planlama alanının uzunluğu yaklaşık 1.5 kilometre' dir. Planlama alanı yaklaşık 37 730 m2dir.

- Bağlantı yolları (B-B) kesiti imalat bittiğinde sökülecek ve idarenin göstereceği yere dökülecektir.
- Proje sahibi DLH Altyapı Yatırımları Genel Müdürlüğü Ve 9.Bölge Müdürlüğü'dür.
- Proje onayı ve gerekli izinleri alınmasına müteakip projenin 4 ayda tamamlanması planlanmıştır.
- Plan alanı içinde uygulanacak yasal yükümlülükler plan notu ile düzenlenmiştir.

