

ORDU

DOĞAL SİT ALANLARI

SIRA NO	İLÇESİ	ADI	SİT TÜRÜ
1	FATSA	GAGA GÖLÜ	1.VE 3. DERECE DOĞAL SİT ALANI
2	MERKEZ	BAYADI KÖYÜ KURUL KAYALIKLARI	1. DERECE ARKEOLOJİK VE DOĞAL SİT ALANI, 3. DERECE DOĞAL SİT ALANI
3	PERŞEMBE	YASON BURNU	1. DERECE ARKEOLOJİK VE 2. DERECE DOĞAL SİT ALANI
4	İKİZCE	GENÇAĞA KALESİ (AĞCAKALE KÖYÜ)	1. DERECE DOĞAL VE ARKEOLOJİK SİT
5	PERŞEMBE	BOĞAZCIK KÖYÜ MAĞARASI	2. DERECE ARKEOLOJİK VE DOĞAL SİT ALANI

TABIAT VARLIKLARI

SIRA NO	İLÇESİ	MEVKİİ	STATÜ
1	ÜNYE	YAZKONAĞI KÖYÜ	TABIAT VARLIĞI (MAĞARA)
2	PERŞEMBE	KIRAZLIK EVLİYASI (ÇAMARASI KÖYÜ)	ANIT AĞAÇ (3 ADET GÜRGEN- 3 ADET MEŞE)
3	GÜLYALI	TURNASUYU KÖYÜ	ANIT AĞAÇ (1 ADET MEŞE)
4	PERŞEMBE	GÜNDOĞDU KÖYÜ	ANIT AĞAÇ (1 ADET MEŞE)
5	FATSA	MERKEZ SAHİL MEVKİİ	ANIT AĞAÇ (3 ADET ÇINAR)
6	FATSA	MERKEZ-HÜKÜMET CADDESİ	ANIT AĞAÇ (1ADET ÇINAR)
7	GÖLKÖY	ÖZLÜ KÖYÜ	TABIAT VARLIĞI (GÜRGEN-MEŞE AĞAÇLARI)
8	MERKEZ	BAYADI KÖYÜ	ANIT AĞAÇ (1 ADET IHLAMUR)
9	MERKEZ	SARAYCIK BELDESİ	ANIT AĞAÇ (2 ADET SAPLI MEŞE)
10	ÜNYE	MERKEZ-HÜKÜMET MEYDANI	ANIT AĞAÇ (1 ADET ÇINAR)
11	ÇATALPINAR	ORTAKÖY-MEZARLIK	ANIT AĞAÇ (1 ADET IHLAMUR)
12	AKKUŞ	DAMYERİ KÖYÜ	ANIT AĞAÇ (1 ADET KAYIN)
13	PERŞEMBE	YUMRUTAŞ KÖYÜ	ANIT AĞAÇ (1 ADET MEŞE)
14	PERŞEMBE	EFİRLİ KÖYÜ	ANIT AĞAÇ (1 ADET IHLAMUR)

GAGA GÖLÜ

Ordu ili, Fatsa ilçesi, Sefaköy ve Yassıtaş Köyü sınırları içerisinde bulunan Gaga Gölü ve çevresi Trabzon Kültür ve Tabiat varlıklarını Koruma Kurulu'nun; 08.08.1995 tarih ve 2218 sayılı kararı ile tescil edilmiş olup, 06.10.1999 tarih ve 3500 sayılı kararı ile 1. ve 3. derece doğal sit alanı ilan edilmiştir.

Gaga Gölü, Orta Karadeniz Bölgesi'nde, Ordu ili Fatsa ilçe merkezinin 10 km güneydoğusundadır. Göl, tipik bir hidrografik havza özelliğindeki Bolaman Çayı'nın batısında yer alır. Göl, 40°58.407'N-37°30.262'E koordinatlarında, 67 m rakımda, 69320 m² büyüklüğünde, ortalama derinliği 15 m, çanağının boyutu 200 x 250 m olan küçük bir göldür. Gaga gölü, Bolaman Çayı ile batısındaki Yassıtaş mevki arasında, yaklaşık 6 km²'lik bir alanı etkileyen heyelan sonucu, kayarak, çok arızalı, girintili-çukuntulu bir. Göl, heyelan enkazının oluşturduğu çukurluğun sularla dolması sonucunda oluşmuştur. Oluşum şekliyle Gaga Gölü, Karadeniz Bölgesi'nde örnekleri görülen tipik heyelan setti göllerinden farklıdır (Akkan ve Gürgen, 1993). Gaga Gölü'nün girişi ve çıkışı yoktur, yağışlarla ve yeraltı kaynak suları ile beslenmektedir. Gölden açılan bir kanal vasıtasıyla fazla su tahliye edilmektedir. Gaga Gölü, yağışlı sezonlarda taşmakta, kurak sezonlarda ise su seviyesi azalmaktadır.



KURUL KAYALIKLARI

Ordu ili, Merkez ilçe, Bayadı Köyü sınırlarında bulunan Kurul Kayalıkları, Samsun Kültür ve Tabiat Varlıklarını Koruma Kurulu tarafından I. Derece arkeolojik ve doğal sit alanı ilan edilmiş olup, 13/04/2002 gün ve 409 sayılı karar ile I. derece doğal sit ve 3. derece doğal sit alanı olarak son şeklini almıştır.

Ordu merkeze 13 km. mesafedeki Bayadı köyü sınırlarında bulunan sivri bir kaya üzerine kurulmuş antik bir yerleşme alanıdır. Arkeolojik olarak önem arz etmektedir. Yapılan çalışmalarda 2 metre kalınlığında duvar ortaya çıkarılmış, kurul kayalıklarının aslında kale olduğu düşünülmektedir. Bu alanda dehliz kazısı yapılmış 250 –300 adet merdiven gün ışığına çıkarılmıştır. Kaya üzerinde piknik alanları mevcuttur. Kazı esnasında bulunan pişmiş topraktan çatı kiremitleri duvar örgüsü seramik parçaları incelenmiş MÖ. V ve IV. yüzyılda yerleşme yapıldığı tespit edilmiştir.



YASON BURNU

Ordu ili, Perşembe ilçesi, Çaytepe köyü sınırlarında bulunan kilise ve kilisenin bulunduğu yarım ada, Trabzon Kültür ve Tabiat Varlıklarını Koruma Kurulu'nun 17.05.1991 tarih ve 1017 sayılı kararı ile 2. derece doğal ve arkeolojik sit alanı ilan edilmiş, 18.03.2004 tarih ve 866 sayılı kararı ile 1. derece arkeolojik ve 2. derece doğal sit alanı olarak tescil edilmiş ve son halini almıştır.


Eski Ordu-Samsun karayolu üzerindedir. Yason burnunun önü taşlık olmakla beraber, burada gemiler durabilmektedir. Yason adı, Argonotlar'la beraber burada karaya çıkan Yason'dan kalmıştır. Burunun alt tarafında 'Panaya' adında eski manastır/kilise vardır. Çaytepe sınırları içinde olan yarımada üzerindeki kilisenin adı Jason's Church diye de bilinir.



GENÇAĞA KALESİ (AĞCAKALE KÖYÜ)

Ordu ili, İkizce ilçesi, Ağcakale Köyü sınırları içerisinde yer alan Genç ağa Kalesi, Trabzon Kùltür ve Tabiat Varlıklarını Koruma Kurulu'nun 04.08.1998 tarih ve 3243 sayılı kararı ile 1. derece doğal ve arkeolojik sit alanı olarak tescil edilmiştir.

Kale, sarp bir kaya kütlesi üzerinde yer almaktadır. Fazla hasar görmemiştir. 13. yüzyılda Hacıemiroğulları Beyliğı zamanında yapılmıştır. Temaşa imkanı yüksek bir kaledir. Ordu-İkizce arası 92 km, İkizce-Ünye arası 30 km dir. Ulaşım asfalt yolla kolaylıkla sağlanmaktadır.



BOĞAZCIK KÖYÜ MAĞARASI

Ordu ili, Perşembe ilçesi, Boğazcık Köyü sınırları içerisinde bulunan mağara Samsun Kültür ve Tabiat Varlıklarını Koruma Kurulu'nun 09.06.2001 tarih ve 180 sayılı kararı ile 2. derece arkeolojik ve doğal sit alanı olarak tescil edilmiştir.

Perşembe İlçesi Boğazcık köyü Bahçeköy mahallesinde olan Boğazcık mağarası, mağara turizmi adına önemli bir yer teşkil etmektedir. Çaka mahallesinden güneye ayrılan stabilize yoldan mağaraya ulaşılır. Yatay olarak gelişmiş, başlangıçta kaynak, daha sonra geçit konumu almış, fosil bir mağaradır. 300 m. derinliğe sahiptir. Girişi geniştir ve birkaç metre aşağıya inildiğinde 50 kişinin rahatça oturabileceği bir hol mevcuttur. Mağara içinde genç sayılabilecek sarkıt ve dikitler oldukça ilgi çekicidir. Ulaşımının kolay olması ve kendine has özellikleri nedeniyle turizme açılabilir konumdadır.



Mağara
İçi




Mağara
Girişi

09 02 2009 08 37


Ordu ili tabiat varlıkları

Ordu ili, Ünye ilçesi, Yazkonağı Köyü sınırları içerisinde bulunan **Yazkonağı Mağarası** Samsun Kültür ve Tabiat Varlıklarını Koruma Kurulunun 15.10.2005 tarih ve 356 sayılı kararıyla tabiat varlığı olarak tescil edilmiştir.

Mağara yaklaşık olarak 900 metre uzunluğundadır. Mağara içerisinde sarkıt-dikit oluşumları gözlemlenmektedir.



Ordu ili, Perşembe ilçesi, Çamarası Köyü sınırları içerisinde, **Kirazlık Evliyası** adıyla anılan alan üzerinde bulunan ağaçlar Trabzon Kültür ve Tabiat Varlıklarını Koruma Kurulu'nun 06.10.199 tarih ve 3509 sayılı kararıyla tescil edilmiştir. Samsun KTVKKB'nun 14.04.2011 tarih ve 3044 sayılı kararıyla kuruyan bazı ağaçların tescili kaldırılmıştır. Alanda son olarak 3 adet gürgen ve 3 adet meşe olmak üzere toplam 6 adet tescilli ağaç bulunmaktadır.



Ordu ili, Gülyalı ilçesi, Turnasuyu Köyü'nde Mezarlık alanda bulunan meşe ağacı, Samsun Kültür ve Tabiat Varlıklarını Koruma Kurulu'nun 28.05.2005 tarih ve 289 sayılı kararı ile tabiat varlığı olarak tescil edilmiştir.



Ordu ili, Perşembe ilçesi, Gündoğdu köyü, Hanehavlisi Mahallesi 119 ada 1 parselde kayıtlı meşe ağacı Samsun Kültür ve Tabiat Varlıklarını Koruma Bölge Kurulu'nun 17.05.2011 gün ve 3097 sayılı kararıyla tabiat varlığı olarak tescil edilmiştir.




Ordu ili, Fatsa ilçesi, Mustafa Paşa Mahallesi, Hükümet Caddesi 3 ada 1 parselde yer alan 3 adet çınar ağacı Trabzon Kültür ve Tabiat Varlıklarını Koruma Kurulu'nun 30.04.1993 gün ve 1571 sayılı kararıyla tabiat varlığı olarak tescil edilmiştir.



Ordu ili, Fatsa ilçesi, Mustafa Paşa Mahallesi, Reşadiye Caddesi ile Meydan Sokak yol ayrımında yer alan 2 adet çınar ağacı Trabzon Kültür ve Tabiat Varlıklarını Koruma Kurulu'nun 30.04.1993 gün ve 1571 sayılı kararıyla tabiat varlığı olarak tescil edilmiştir.



Ordu ili, Çatalpınar ilçesi, Tikenoğlu Mahallesi, Mezarlık içinde bulunan ıhlamur ağacı Samsun Kültür ve Tabiat Varlıklarını Koruma Bölge Kurulu'nun 06.05.2006 tarih ve 728 sayılı kararı ile tabiat varlığı olarak tescil edilmiştir.



Ordu ili, Gököy ilçesi, Özlü Köyü sınırları içerisinde bulunan mezarlık ve mezarlık alandaki ağaçlar Trabzon Kültür ve Tabiat Varlıklarını Koruma Kurulu'nun 06.10.1999 tarih ve 3517 sayılı kararı ile tabiat varlığı olarak tescil edilmiştir.



Ordu ili, Ünye İlçesi, Çamurlu Mahallesi, 337 ada 1 parseldeki (Cumhuriyet Meydanı) Çınar ağacı, Kültür ve Turizm Bakanlığı Gayrimenkul Eski Eserler ve Anıtlar Yüksek Kurulu Başkanlığı'nın 24.06.1983 tarih ve A-4387 sayılı kararı ile tabiat varlığı olarak tescil edilmiştir.



Ordu ili, Merkez İlçesi, Bayadı Köyü, Orta Mahalle, Köyiçi Mevkii 37 pafta, 202 no.lu parselde bulunan ıhlamur ağacı, Samsun Tabiat Varlıklarını Koruma Bölge Komisyonu'nun 21.09.2012 tarih ve 42 sayılı kararı ile anıt ağaç olarak tescil edilmiştir.



08.02.2012 14:41

Ordu ili, Merkez İlçesi, Saraycık Beldesi Poturlu mahallesi 6 pafta 960 parselde bulunan 2 adet saplı meşe ağacı, Samsun Tabiat Varlıklarını Koruma Bölge Komisyonu'nun 28.08.2012 tarih ve 38 sayılı kararı ile anıt ağaç olarak tescil edilmiştir.



09.02.2012 11:02

Ordu ili, Perşembe ilçesi, Yumrutaş Köyü sınırları içerisinde, Sinan Dede Evliyası diye anılan tepe üzerinde yer alan meşe ağacı Samsun Kültür ve Tabiat Varlıklarını Koruma Bölge Kurulu'nun 08.04.2005 tarih ve 191 sayılı kararı ile tabiat varlığı olarak tescil edilmiştir.



Ordu ili, Perşembe ilçesi, Efirli Köyü sınırları içerisinde yer Kafkas İhlamur Ağacı Samsun Kültür ve Tabiat Varlıklarını Koruma Bölge Kurulu'nun 14.02.2007 tarih ve 1063 sayılı kararı ile tabiat varlığı olarak tescil edilmiştir.



Ordu ili Akkuş ilçesi, Damyeri Köyü, 195 ada 56 parselde (Köy mezarlığı) bulunan kayın ağacı, Samsun Kültür ve Tabiat Varlıklarını Koruma Bölge Kurulu'nun 13.01.2011 tarih ve 2927 sayılı kararı ile tabiat varlığı olarak tescil edilmiştir.

