

FETHİYE (Muğla)
I. ETAP UYGULAMA İMAR PLANI DEĞİŞİKLİĞİ
MUĞLA İLİ, FETHİYE İLÇESİ, KESİKKAPI MAHALLESİ
TAPUNUN 343 ADA 20 NOLU PARSELE AIT

01	02	03	04	05	06	07	08	09	10	11	12	13	14	15	16	17	18	19	20	21	22	23	24	25	26	27	28	29	30	31	32	33	34	35	36	37	38	39	40	41	42	43	44	45	46	47	48	49	50	51	52	53	54	55	56	57	58	59	60	61	62	63	64	65	66	67	68	69	70	71	72	73	74	75	76	77	78	79	80	81	82	83	84	85	86	87	88	89	90	91	92	93	94	95	96	97	98	99	100
----	----	----	----	----	----	----	----	----	----	----	----	----	----	----	----	----	----	----	----	----	----	----	----	----	----	----	----	----	----	----	----	----	----	----	----	----	----	----	----	----	----	----	----	----	----	----	----	----	----	----	----	----	----	----	----	----	----	----	----	----	----	----	----	----	----	----	----	----	----	----	----	----	----	----	----	----	----	----	----	----	----	----	----	----	----	----	----	----	----	----	----	----	----	----	----	----	----	----	-----

ÖLÇEK : 1/1000

Düdüme KAYA ÖZDEMİR
Şehir Plancısı

Umut MÜFTÜOĞLU
Ş. Bölge Şube Müdürü V.

Murat DEMİRCİOĞLU
Daire Başkanı

MUĞLA İLİ, FETHİYE İLÇESİ, KESİKKAPI MAHALLESİ, 343 ADA 20 NOLU PARSELE AİT "YERLEŞİK KONUT ALANI" AMACI İLE 1/1000 ÖLÇEKLİ UYGULAMA İMAR PLANI DEĞİŞİKLİĞİ

Plan İsim No: İP-5617.4
Karar Aray No: 552018
Ölçek: 1/1000

Muğla İl, Fethiye İlçesi, Kesikkapi Mahallesi, 343 ada 20 nolu parselde "Yerleşik Konut Alanı" amaçlı 1/1000 ölçekli "Uygulama İmar Planı Değişikliği" tasarımları, Bakanlık Makamı'na 27.06.2018 tarih ve 75831 sayılı Oluşta 644 sayılı KHK'nin 15-A maddesi gereğince arz edilmiştir.

ÇEVRE VE ŞEHİRCİLİK BAKANLIĞI
Tebliğ Yürürlük Kurumu Genel Müdürlüğü

Celalel'in ALKAN
Genel Müdür Yardımcısı V.

FETHİYE-022-d-13-a-3-d
FETHİYE-022-d-13-a-3-a

B-C KIRIK NOKTALARI ARASINDA KIYI KENAR ÇİZGİSİ 1/5000 ÖLÇEKLİ 19 M PAFTASINDA 04.08.1975 TARHİNDE ONAYLI ÇİZGİDEN AKTARILMIŞTIR.

KIYI KENAR ÇİZGİSİ TESPİT KOMİSYONU

BASKAN
MEMDÜH BARUT
İmar ve Afet İşleri Genel Müd.
Fethiye Mah.

ÜYE
FUAT ÇELİK
Fethiye Mah.

ÜYE
HÜLYA DENİZLIOĞLU
Harita Şube Müd.
Harita Şube Müd.

ÜYE
ŞEHİNE BAL
Fethiye Mah.

ÜYE
A. GÖZÜM SAKOZ
Şehir Plancısı

ÜYE
ULUHAN KORKUT
Ziraat Yüksek Müh.
Ziraat Yüksek Müh.




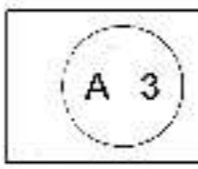

FETHİYE (MUĞLA)

(MUĞLA İLİ, FETHİYE İLÇESİ, KESİKKAPI MAHALLESİ,
TAPUNUN 343 ADA 20 NOLU PARSELE AİT)

I. ETAP UYGULAMA İMAR PLANI DEĞİŞİKLİĞİ

ÖLÇEK : 1/1000

LEJAND

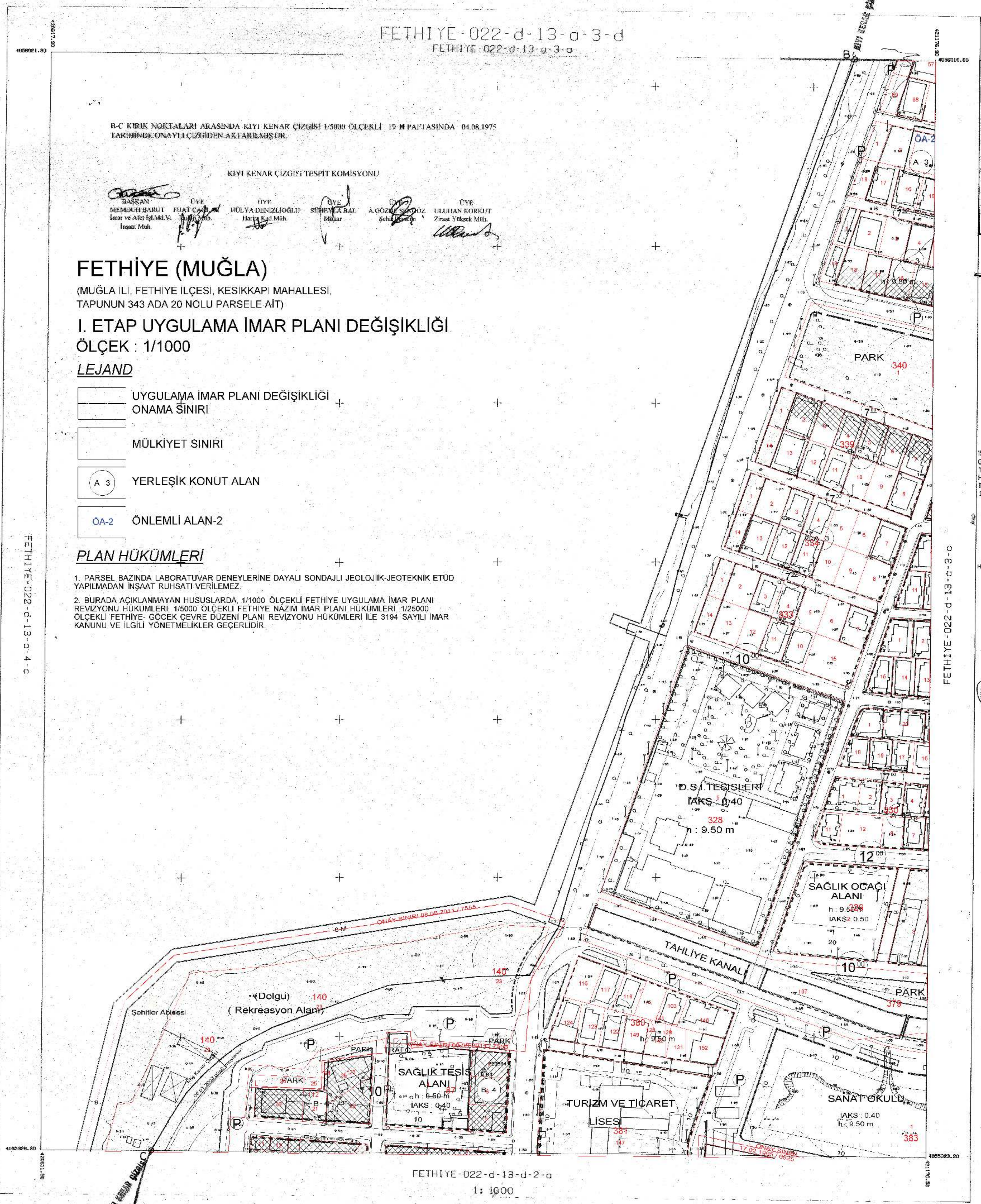
-  UYGULAMA İMAR PLANI DEĞİŞİKLİĞİ
-  ONAMA SİNİRİ
-  MÜLKİYET SINIRI
-  YERLEŞİK KONUT ALAN
-  ONLEMLİ ALAN-2

PLAN HÜKÜMLERİ

- PARSEL BAZINDA LABORATUVAR DENEYLERİNE DAYALI SONDAJLI JEOLOJİK-JEOTEKNİK ETÜD YAPILMADAN İNŞAAT RUHSATI VERİLEMEZ.
- BURADA AÇIKLANMAYAN HUSUSLARDA, 1/1000 ÖLÇEKLİ FETHİYE UYGULAMA İMAR PLANI REVİZYONU HÜKÜMLERİ, 1/5000 ÖLÇEKLİ FETHİYE NAZİM İMAR PLANI HÜKÜMLERİ, 1/25000 ÖLÇEKLİ FETHİYE- GÖÇEK ÇEVRE DÜZENİ PLANI REVİZYONU HÜKÜMLERİ İLE 3194 SAYILI İMAR KANUNU VE İLGİLİ YÖNETMELİKLER GEÇERLİDİR.

FETHİYE-022-d-13-a-4-c

FETHİYE-022-d-13-a-3-c



FETHİYE-022-d-13-d-2-a
1: 1000

1/5000 ölçekli 19 M paftası üzerinde bulunan 4-6-1975 sayılı kıyı kenar çizgisi (B-C) nolu noktalar arasında ayman sınırların 3621/3630 sayılı Kıyı Kanunu'nun Uygulanmasına Dair Yönetmeliğin 5.maddesi uyarınca onandı.

05.01.2003
BAYINDIRLIK BAKANLIĞI
Tebliğ Yürürlük Kurumu Genel Müdürlüğü

Erhan ERTAN
İmar Planı Ekspertisi

1990 YILINDA HARİTA GENEL KOMUTANLIĞI TARAFINDAN YAPILAN HALİHAZIR HARİTALAR TARAFIMIZDAN GÜNCELLENMİŞTİR. 21.10.2002

Fatma Hilal KARAGÖZ
Harita Kadastro Mühendisi
Oda Sicil No : 5887
Çıkış Belge No : 1666

ONAY

163-8