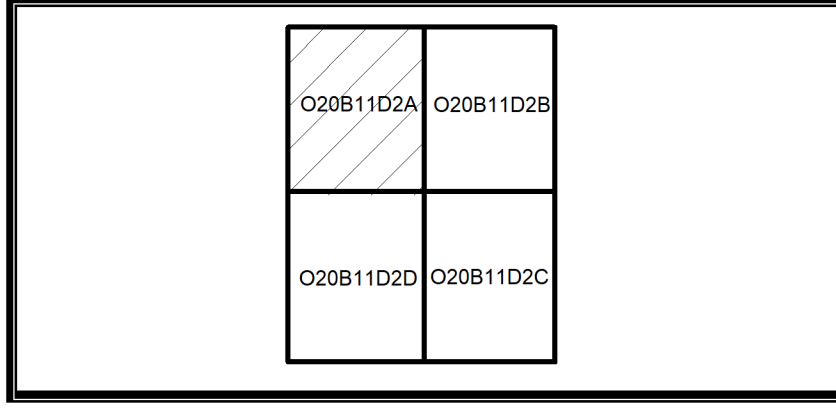


MUĞLA İLİ, MARMARİS İLÇESİ,
BELDİBİ MAHALLESİ,
SPOR ALANI AMAÇLI 1/1000 ÖLÇEKLİ
UYGULAMA İMAR PLANI DEĞİŞİKLİĞİ



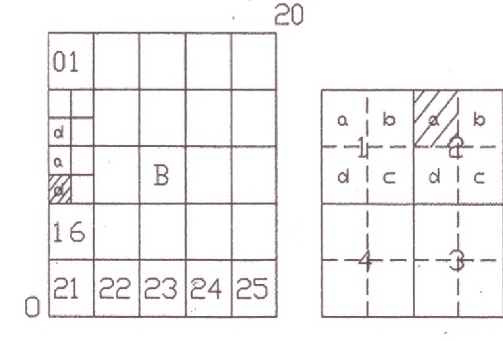
MUĞLA İLİ, MARMARİS İLÇESİ, BELDİBİ MAHALLESİ,
SPOR ALANI AMAÇLI
1/1000 ÖLÇEKLİ UYGULAMA İMAR PLANI DEĞİŞİKLİĞİ

Plan İsmi No: UTP-30622-2
Kurum Arşiv No: 44/2018
Ölçek: 1/1000

Muğla İl, Marmaris İlçesi, Beldibi Mahallesi, Spor Alanı Amaçlı 1/1000 Ölçekli Nispet İmar Planı Değişikliği (4 parça) inceleme, Bakanlık Makamına 03.04.2018 tarih ve 38923 sayılı karar ile 644 sayılı KİİC-3m 13/3 maddesi gereğince onandı.

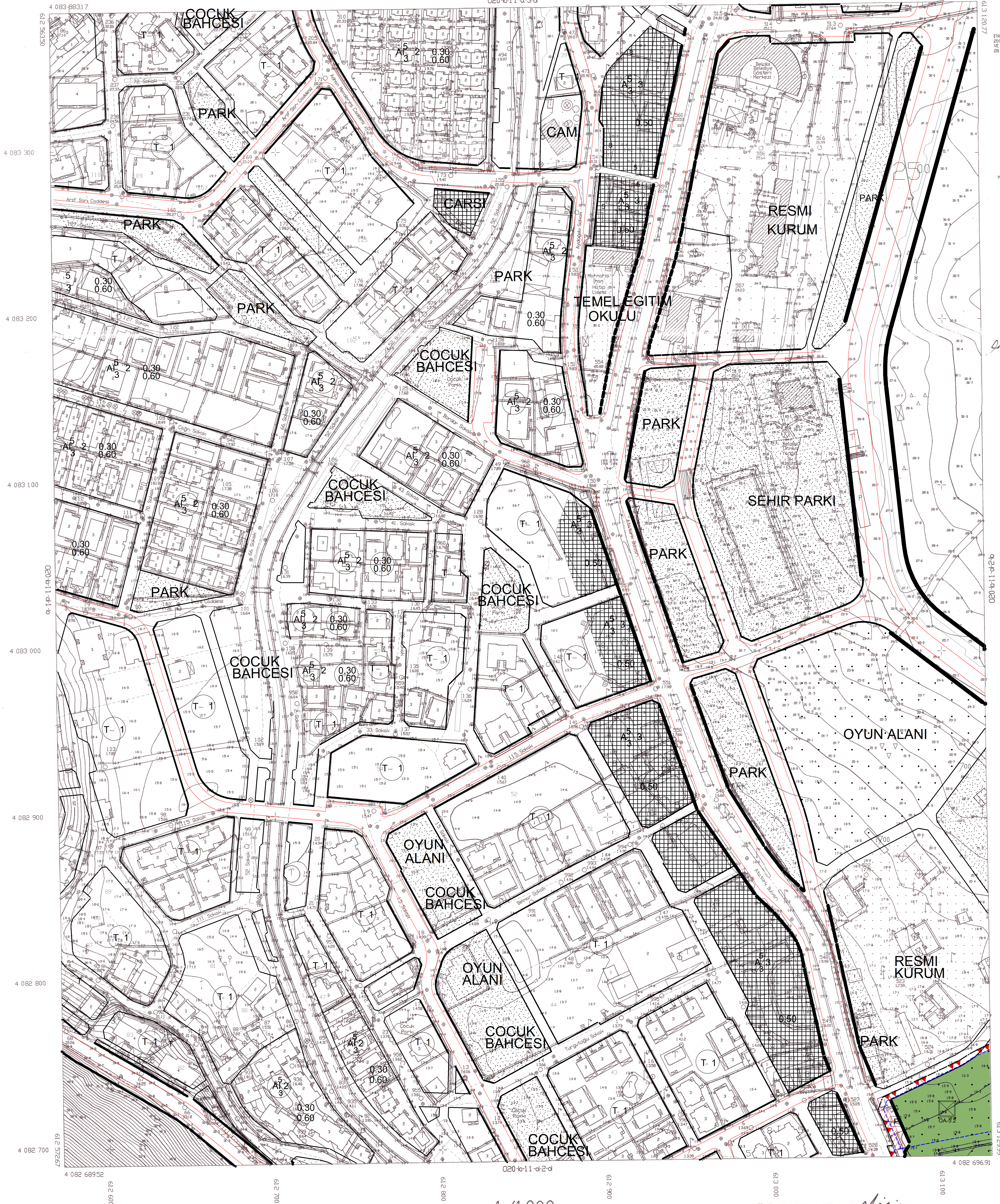
ÇEVRE VE ŞEHİRCİLİK BAKANLIĞI
Tabiiat Varlıklarını Koruma Genel Müdürlüğü

Celalettin ALKAN
Genel Müdür Yardımcısı V.



BELDİBİ
(MUĞLA)
020-b-11-d-2-a

020-b-11-a-3-d



İTİF 96 KOORDİNAT SİSTEMİNDE VE
20150 EPODİNER KARTAL İRT. İM. İN. İN. İN.
VE İTİC L10. SİT. TARAFINDAN YAPILAN
2B AKİT HARİTAZAR HARİTA DİJİTALİSTİR.

TC
ÇEVRE VE ŞEHİRCİLİK BAKANLIĞI
MEKANSAL PLANLAMA GENEL MÜDÜRLÜĞÜ
20/09/2018

Sayıtlı AL-TIN
Harita ve Tapu Dairesi Başkanı V.

ASLI GİBİDİR
Gözle İYİLEŞTİRİLMİŞ
HARİTA KOPYASIDIR

9.3.2019 11:40:20

613 12999

4 082 656.91

BELDİBİ 020-b-11-d-2-a
(MUĞLA)

1/1000

MÜHÜRÜ: KARTAL İRT. İM. İN. İN. İN. VE İTİC LTD. SİT.

Handwritten signature