

TRAKYA ALT BÖLGESİ ERGENE HAVZASI 1/100 000 ÖLÇEKLİ REVİZYON ÇEVRE DÜZENİ PLANI DEĞİŞİKLİĞİ

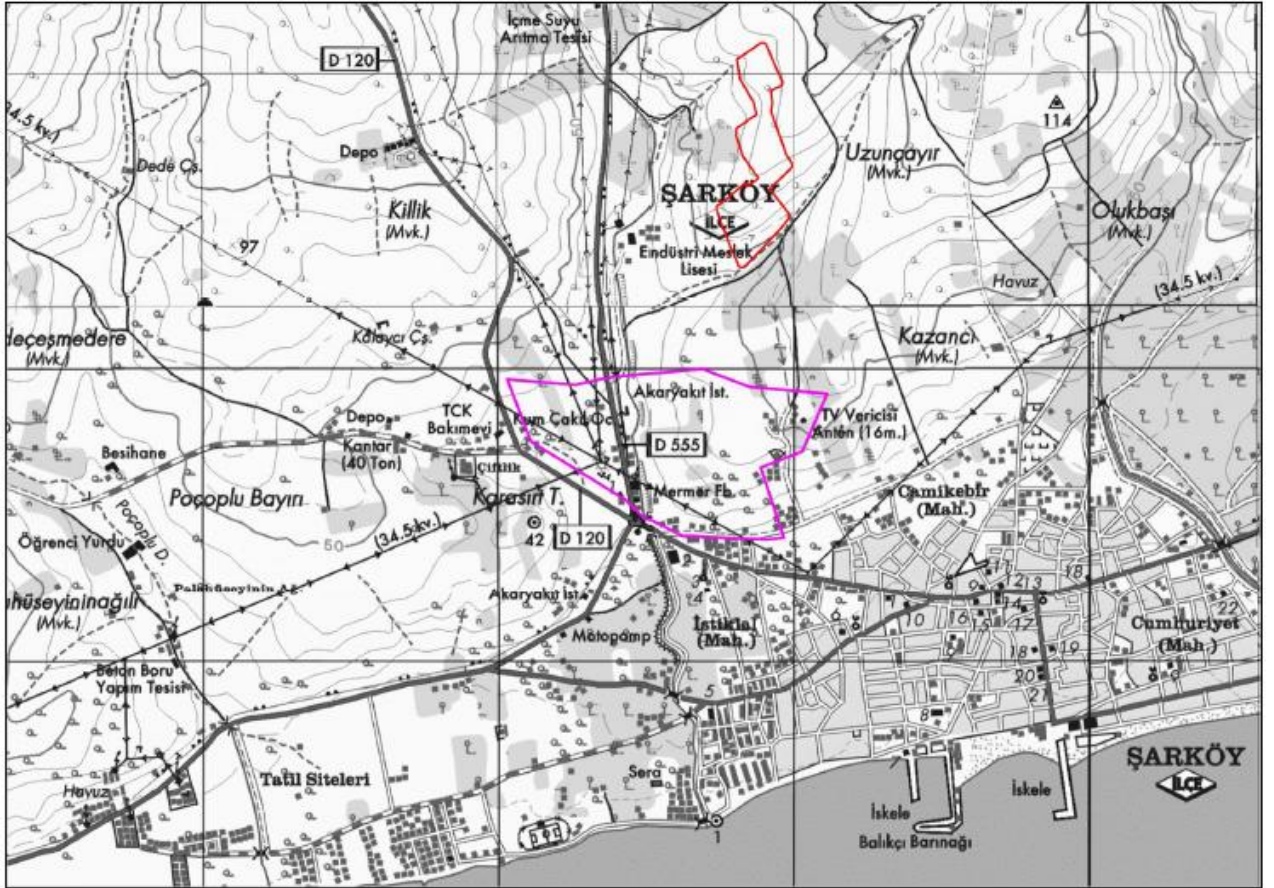
ACIKLAMA RAPORU

1. PLANLAMA ALANININ GENEL TANIMI

Planlama alanı; Tekirdağ İli, Şarköy İlçesi, Camikebir Mahallesiinde bulunan 303 ada 59-63-67-69-70-112 parsellerin bulunduğu bölge ile bu alanın güneyinde yer alan ve Şarköy yerleşmesinin kuzeyindeki bir kısım alanı kapsamaktadır. Planlama alanı toplamda yaklaşık 46 hektardır.

Planlama alanı, Tekirdağ İl merkezine 77 km, Malkara'ya 44 km uzaklıktaki Şarköy İlçe merkezinin 2,5 km kuzeyindedir. Alana büyük oranda yapılaşma bulunmamaktadır.

Şekil 1: 1/25000 Ölçekli Topoğrafik Haritadaki konumu (G18d1-G18d4)



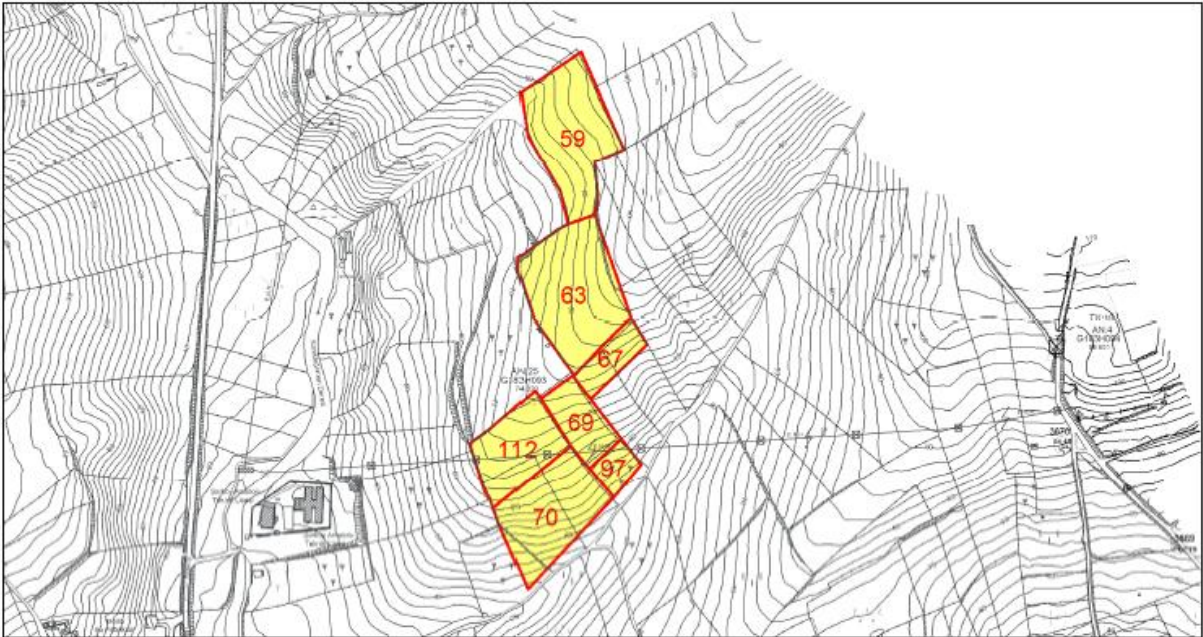
**TRAKYA ALT BÖLGESİ ERGENE HAVZASI 1/100 000 ÖLÇEKLİ REVİZYON
ÇEVRE DÜZENİ PLANI DEĞİŞİKLİĞİ**

ACIKLAMA RAPORU

Şekil 2: Planlama Alanının Uydu Görüntüsü



Şekil 3: Planlama Alanı kuzey bölümü Kadastral Harita



**TRAKYA ALT BÖLGESİ ERGENE HAVZASI 1/100 000 ÖLÇEKLİ REVİZYON
ÇEVRE DÜZENİ PLANI DEĞİŞİKLİĞİ**

ACIKLAMA RAPORU

2. MEVCUT ARAZİ KULLANIMI VE KADASTRAL DURUM

Planlama alanının kuzeydeki bölümünde (303 ada 59-63-67-69-70-112 parseller), hâlihazırda yapılaşma bulunmamaktadır. 200 m. batısında Şarköy Anadolu Teknik Lisesi, yaklaşık 500 m. güneyinde konutlar bulunmaktadır. Kooperatif mülkiyetinde ve tarla vasfındaki alan toplam yaklaşık 8,3 hektardır.

Planlama alanının güneydeki bölümünde ise yer yer benzinlik, ticaret vb. kullanımlar yer almakta olup bu alan yaklaşık 37,5 hektardır.

2. YÜRÜRLÜKTEKİ MEKÂNSAL PLANLAR

Planlama alanının da içinde bulunduğu yürürlükteki üst ölçekli planlar; Trakya Alt Bölgesi Ergene Havzası 1/100.000 ölçekli Revizyon Çevre Düzeni Planı ve Tekirdağ İli 1/25.000 ölçekli Çevre Düzeni Planı'dır.

Planlama alanı, Trakya Alt Bölgesi Ergene Havzası 1/100.000 ölçekli Revizyon Çevre Düzeni Planı'nda hâkim fonksiyon olarak "Tarım Arazisi" olarak tanımlanan alanda yer almakta, ayrıca "Jeolojik Sakıncalı Alan" kapsamında bulunmaktadır.

Planlama alanındaki 303 ada 59-63-67-69-70-112 parsellerin bulunduğu bölge yürürlükteki Tekirdağ İli 1/25.000 Ölçekli Çevre Düzeni Planı'nda hâkim fonksiyon olarak "Tarımsal Niteliği Sınırlı Alan" olarak tanımlanan alanda, güneydeki bölge ise "Küçük Sanayi Sitesi" olarak tanımlanan alanda yer almakta, ayrıca "Depreme Hassas Bölgeler" kapsamında bulunmaktadır.

Şarköy'e ait 1/1.000 ölçekli Uygulama İmar Planı bulunmakla birlikte, planlama alanının 303 ada 59-63-67-69-70-112 parsellerin bulunduğu bölgesi, bu planın dışında olup imar planı bulunmayan alandır. Planlama alanının 1/25.000 ölçekli Çevre Düzeni Planı'nda "Küçük Sanayi Sitesi" olarak tanımlanmış bölümünde, yaklaşık %5 oranında konut, benzinlik, ticaret vb. kullanımlara yönelik Mevzi İmar Planı bulunmakta olup kalan alanında imar planı bulunmamaktadır.

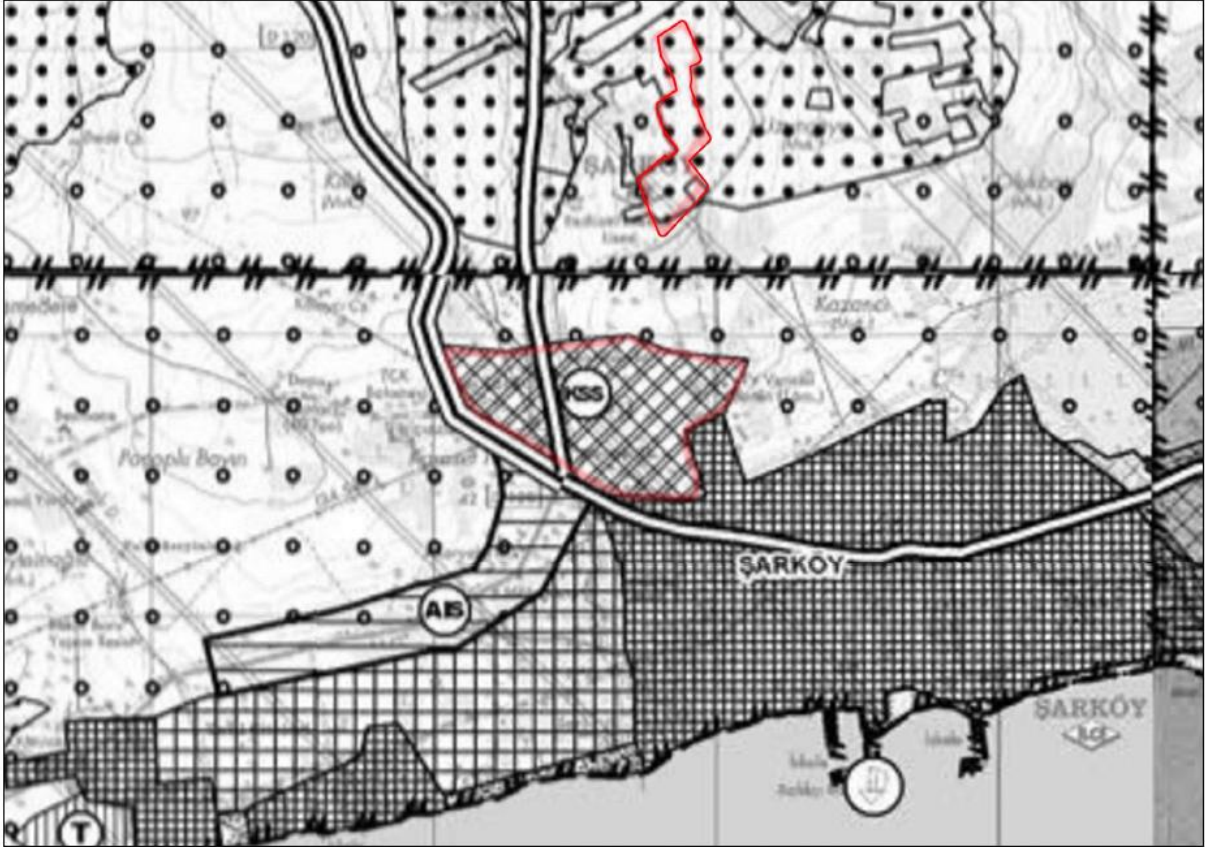
**TRAKYA ALT BÖLGESİ ERGENE HAVZASI 1/100 000 ÖLÇEKLİ REVİZYON
ÇEVRE DÜZENİ PLANI DEĞİŞİKLİĞİ**

ACIKLAMA RAPORU

Şekil 4: Planlama Alanı – Trakya Alt Bölgesi Ergene Havzası 1/100.000 ölçekli Revizyon Çevre Düzeni Planı (G18)



Şekil 5: Planlama Alanı – Tekirdağ İli 1/25.000 ölçekli Çevre Düzeni Planı (G18 d1-G18 d4)



**TRAKYA ALT BÖLGESİ ERGENE HAVZASI 1/100 000 ÖLÇEKLİ REVİZYON
ÇEVRE DÜZENİ PLANI DEĞİŞİKLİĞİ**

ACIKLAMA RAPORU

Trakya Alt Bölgesi Ergene Havzası 1/100.000 ölçekli Revizyon Çevre Düzeni Planı –Plan Hükümlerinin "2.11.6.3. Jeolojik Sakıncalı Alanlar" başlığı altında;

***a.** Bu alanlar aktif heyelan alanları, sivilaşma riski taşıyan zeminlerin bulunduğu alanlar, depreme aşırı duyarlı alanlar, tahkimat amaçlı oluşturulmuş kıyı dolgu alanları, tsunami tehlikesi altında olan alanlar, kumsallar, plaj kumulları, alüvyon yelpazeleri, kıyı falezleri ile %70 ve üzerinde topoğrafik eğimi olan yamaçlardır.*

***b.** Her tür ve her ölçekteki imar planları için yetkili kurum tarafından onaylanmış olan 1/1.000 veya 1/2.000 ölçekli mikro bölgeleme çalışmaları esas alınacaktır. Mikro bölgeleme çalışması yapılmamış 1/25.000 ve 1/5.000 ölçekli planlar için ise jeolojik ve jeoteknik özelliklere göre 1/2.000 veya 1/1.000 ölçekte Afet İşleri Genel Müdürlüğüne 06.10.2008 tarihinde çıkartılan 10337 sayılı genelge uyarınca hazırlanmış ve yetkili kurum tarafından onaylanmış jeolojik ve jeoteknik etütler sonucu hazırlanan "Yerleşime Uygunluk Harita ve Raporlar" ı esas alınacaktır. 1/1.000 ölçekli uygulama imar planı yapımı sırasında hazırlanacak olan bu etütlere göre, "kesinlikle yapılaşmaya izin verilmeyecek alanlar" netleştirilecektir. Netleştirilecek bu alanlar alt ölçekli planlarda açık alan ve/veya rekreasyon alanı olarak düzenlenecektir. " Ancak bu alanlardan "Afet Bölgesi" olarak ilan edilecek bölgeler için, 7269 sayılı "Umumi Hayatta Müessir Afetler Dolayısı ile Alınacak Tedbirlerle Yapılacak Yardımlara Dair Kanun" ve bununla ilgili Yönetmelik ve Kanun Hükmünde Kararname hükümleri geçerlidir.*

***c.** "Kesinlikle yapılaşmaya izin verilmeyecek alanlar"dan kent dokusu içerisinde bulunanlar, rekreasyon alanı olarak düzenlenebilir. Bu alanlarda, kalıcı tesisler olmamak kaydıyla sökülüp takılabilir yapıların yer alabileceği, açık alan ağırlıklı günübirlik ve mevsimlik turizm tesislerine izin verilebilir.*

***d.** "Kesinlikle yapılaşmaya izin verilmeyecek alanlar" dışında kalan alanların ise yapılaşma türü ve koşulları alt ölçekli planlarda, düşük yoğunluklu olmak kaydıyla, ayrıntılı etüt sonuçlarına göre belirlenecektir.*

***e.** Öncelikle deprem olmak üzere, mikro bölgeleme kararlarına göre afet riski yüksek olan tehlikeli yerlerde yangın, patlama vb. gibi afetleri tetikleyecek tehlike arz eden kullanımlara izin verilmeyecek, mevcut olanların ise il bütününde veya dışında yerleşim alanlarının dışına taşınması ilgili birimlerin araştırmaları ile sağlanacaktır*

***f.** Bu alanların, alt ölçekli planlarda kesin sınırları belirlendiğinde, sınır değişikliği olması ve havza, tarım vb. eşik kısıtı olmaması halinde, meri planlar dikkate alınarak bu alanlarda plan revizyonu ile kullanım kararı yeniden belirlenecektir.*

***g.** Bölgesel olarak ilgili kurum ve kuruluşlarca yapılacak olan bölgesel enerji, iletişim, ulaşım ve benzeri altyapılar ile doğalgaz boru hatları ve tesisleri için de yukarıda açıklanan detaylı çalışmaların yapılması zorunludur."hükümleri yer almaktadır.*

TRAKYA ALT BÖLGESİ ERGENE HAVZASI 1/100 000 ÖLÇEKLİ REVİZYON ÇEVRE DÜZENİ PLANI DEĞİŞİKLİĞİ

ACIKLAMA RAPORU

4. PLAN DEĞİŞİKLİĞİ KARARLARI

Şarköy İlçe merkezi genelinde Küçük Sanayi Sitesi bulunmamaktadır ve bu kapsamdaki kullanımlar kentin çeşitli mekânlarında dağınık olarak bulunmakta olup ilçede toplu işyerleri yapımına ihtiyaç bulunmaktadır.

Planlama alanının güney bölümünde, Tekirdağ İl Çevre Düzeni Planı'nda Küçük Sanayi Sitesi olarak ayrılmış olan bölgede ise kısmen de olsa Mevzii İmar Planları ile yapılaşması söz konusu olduğundan bu bölgenin toplu işyerlerini barındıran Küçük Sanayi Sitesi olarak hayata geçmesini zorlaştırmakta, Şarköy'ün bir diğer arazi kullanım ihtiyacı olan Konut Dışı Kentsel Çalışma Alanı olarak kullanılmasının uygun olacağı değerlendirilmektedir.

Bu kapsamda, Tekirdağ İli, Şarköy İlçesi, Camikebir Mahallesi'nde toplamda yaklaşık 46 hektarlık alan, ilgili kurum ve kuruluş görüşleri doğrultusunda, Trakya Alt Bölgesi Ergene Havzası 1/100.000 ölçekli Revizyon Çevre Düzeni Planı'nda "Kentsel Servis Alanı" olarak düzenlenmiştir.

Şekil 6: Trakya Alt Bölgesi Ergene Havzası 1/100.000 ölçekli Revizyon Çevre Düzeni Planı Değişikliği-Pafta Kesiti (G18)



**TRAKYA ALT BÖLGESİ ERGENE HAVZASI 1/100 000 ÖLÇEKLİ REVİZYON
ÇEVRE DÜZENİ PLANI DEĞİŞİKLİĞİ**


ACIKLAMA RAPORU


Şekil 7: Trakya Alt Bölgesi Ergene Havzası 1/100.000 ölçekli Revizyon Çevre Düzeni Planı Değişikliği-Pafta Kesiti (Gösterim ve Plan Hükümleri) (G18)



**TRAKYA ALT BÖLGESİ ERGENE HAVZASI 1/100.000 ÖLÇEKLİ REVİZYON
ÇEVRE DÜZENİ PLANI DEĞİŞİKLİĞİ**

GÖSTERİM

 **PLAN DEĞİŞİKLİĞİ ONAMA SINIRI**

 **KENTSEL SERVİS ALANI**

Plan Değişikliği Onama Sınırı içerisindeki Kentsel Servis Alanı "Konut Dışı Kentsel Çalışma Alanı" amaçlı olup amacı dışında kullanılamaz.

İmar planları ilgili kurum ve kuruluşların görüşü doğrultusunda, ilgili idarece onaylanmadan uygulamaya geçilemez. Yapılaşma koşulları alt ölçekli planlarda belirlenecektir.

Diğer hususlarda, yürürlükteki Trakya Alt Bölgesi Ergene Havzası 1/100.000 Ölçekli Revizyon Çevre Düzeni Planı-Plan Hükümleri geçerlidir.

Planlama alanına ait ilgili kurum ve kuruluşların görüşleri alınmış olup imar planına esas onaylı Jeolojik-Jeoteknik Etüt Raporu bulunmaktadır. İmar planına esas jeolojik etüt sonuçlarına göre, alanın tamamının 1. Derecede Deprem Bölgesinde olması nedeniyle önlemler alan (ÖA-1) olarak tespit edilmiştir. Bu kapsamda, planlama alanına ilişkin alt ölçekli plan çalışmalarında ve uygulamalarda, alanın jeolojik yapısı bağlamında, Trakya Alt Bölgesi Ergene Havzası 1/100.000 Ölçekli Revizyon Çevre Düzeni Planı-Plan Hükümlerinin "2.11.6.3. Jeolojik Sakıncalı Alanlar" başlığı altında yer alan hükümler ile onaylı Jeolojik-Jeoteknik Etüt Raporunda belirtilen önlem ve önerilere titizlikle uyulması gerekmektedir.

İlgili kurum/kuruluş görüşlerinde belirtilen hususlar aşağıda yer almaktadır:

➤ Gıda, Tarım ve Hayvancılık Bakanlığı'nın (Tarım Reformu Genel Müdürlüğü) 28/03/2016 tarihli ve 1876/26799 sayılı yazısında; "5403 sayılı Toprak Koruma ve Arazi Kullanımı Kanunu'nun 13. Maddesi gereğince, Toprak Koruma Kurulunca uygun görülen 83.204 m² arazinin, çevresindeki tarım arazilerine zarar vermeyecek tedbirlerin alınması ve İl Müdürlüğünün hazırlattırması olduğu Toprak Koruma Projesinin uygulanması şartıyla uygun görüldüğü",

➤ Devlet Su İşleri Genel Müdürlüğü 11. Bölge Müdürlüğü'nün 29/12/2014 tarihli ve 830369-1242 sayılı yazısında; "Alanın daha önceden planlanmış herhangi bir DSİ projesi içerisinde kalmadığı, alan içerisinde bulunan Kaytan Dere, Poçoplu Dere, Hamam Dere,

**TRAKYA ALT BÖLGESİ ERGENE HAVZASI 1/100 000 ÖLÇEKLİ REVİZYON
ÇEVRE DÜZENİ PLANI DEĞİŞİKLİĞİ**

ACIKLAMA RAPORU

Karadeğirmen Dere ve yan kolu Uzunçayır Dere, Olukbaşı Dere ve Arap Dere ile ilgili DSİ Genel Müdürlüğü'nün 23/01/2013 tarihli ve 45074 sayılı yazısında belirtilen hususlara uyulması',

➤ Tekirdağ Valiliği'nin (İl Afet ve Acil Durum Müdürlüğü) 24/12/2014 tarihli ve 1901 sayılı yazısında; *"Deprem, heyelan ve taşkın tehlikesine karşı gerekli önlemlerin aldırılması, imar planına esas jeolojik-jeoteknik etütlerin yaptırılarak ilgili idareye onaylatılması, etüt raporlarında belirtilen önlem ve önerilere titizlikle uyulması",*

➤ Milli Savunma Bakanlığı'nın (Çorlu İnşaat Emlak Bölge Başkanlığı) 07/04/2015 tarihli ve 276 sayılı yazısında; *"Alanın Askeri Alan, Askeri Yasak ve Güvenlik Bölgesi, Askeri Havaalanı Mania Planı ve NATO Akaryakıt Boru Hattının bulunmadığı",*

➤ Tekirdağ Valiliği'nin (Bilim, Sanayi ve Teknoloji İl Müdürlüğü) 22/12/2014 tarihli ve 3257 sayılı yazısında; *"imar planı ve ÇDP değişikliği yapılmasında sakınca bulunmadığı",*

➤ Trakya Elektrik Dağıtım A.Ş. (TREDAS) Genel Müdürlüğü'nün 07/01/2015 tarihli ve 11/66 sayılı yazısında; *"mevcut elektrik tesislerinin imar planlarına işlenmesi, sonradan ihtiyaç duyulabilecek elektrik tesisleri ve güzergahlar için imar planında yer ayrılması, yapılacak çalışmalarda mevcut elektrik dağıtım tesisleri ve yakın çevresi için Elektrik Kuvvetli Akım Tesisleri Yönetmeliği'nde belirtilen kriterlere uyulması"*

➤ Tekirdağ Valiliği'nin (İl Kültür ve Turizm Müdürlüğü) 30/01/2015 tarihli ve 228 sayılı yazısında; *"2863 sayılı Kanun kapsamında herhangi bir sakınca bulunmadığı, çalışmalar esnasında herhangi bir kültür varlığına rastlanması halinde İl Müdürlüğüne bildirilmesi"*

➤ Orman ve Su İşleri Bakanlığı 1. Bölge Müdürlüğü'nün 31/12/2014 tarihli ve 276202 sayılı yazısında; *"Alanın 2873 sayılı Milli Parklar Kanunu, 4915 sayılı Kara Avcılığı Kanunu kapsamındaki alanlar içerisinde kalmadığı, kurum tarafından planlanmış herhangi bir proje bulunmadığı, Sulak Alanların Korunması Yönetmeliği Ek-1 ve Ek-2 listelerinde yer almadığı, ancak alana bitişik dere yataklarına inşaat aşamasında ve inşaat sonrasında katı atık, moloz atığı atılmaması, proje sahasına yakın akar dere/kuru dere/mevsimsel akarsulara atılmamış evsel ve endüstriyel atık su verilmemesi, Sulak Alanların Korunması Yönetmeliği'ne uyulması, Orman İşletme Müdürlüğü ve DSİ Bölge Müdürlüğü'nün izinlerinin alınması, ayrıca yaban hayatı habitatına, biyolojik çeşitliliğe zarar verilmeden faaliyetin gerçekleştirilmesi",*

➤ Enerji ve Tabii Kaynaklar Bakanlığı'nın (Maden İşleri Genel Müdürlüğü) 31/12/2014 tarihli ve 257698-72368 sayılı yazısında; *"Alanla çakışmalı durumda olan*

**TRAKYA ALT BÖLGESİ ERGENE HAVZASI 1/100 000 ÖLÇEKLİ REVİZYON
ÇEVRE DÜZENİ PLANI DEĞİŞİKLİĞİ**

ACIKLAMA RAPORU

jeotermal kaynaklar ve mineralli sular işletme sahası için Valilikten görüş alınması, diğer hususlarda sakınca bulunmadığı,

➤ İstanbul Orman Bölge Müdürlüğü Tekirdağ Orman İşletme Müdürlüğü'nün 04/02/2015 tarihli ve 215698 sayılı yazısında; *"Alanın orman sayılmayan yerlere isabet ettiği ve sakınca bulunmadığı",*

➤ TEİAŞ Genel Müdürlüğü'nün (20. İletim Tesis ve İşletme Grup Müdürlüğü) 18/03/2015 tarihli ve 28480 sayılı yazısında; *"Alanda Teşekküle ati mevcut herhangi bir tesisin bulunmadığı",*

➤ Tekirdağ Valiliği'nin (Kadastro Müdürlüğü) 19/12/2014 tarihli ve 3506 sayılı yazısında; *"sakınca bulunmadığı",*

➤ Trakya Bölgesi Doğal Gaz Dağıtım A.Ş.'nin (GAZDAŞ) 22/12/2014 tarihli ve 304 sayılı yazısında; *"sakınca bulunmadığı",*

➤ Tekirdağ Valiliği'nin (Defterdarlık Milli Emlak Genel Müdürlüğü) 23/12/2014 tarihli ve 4643 sayılı yazısında; *"sakınca bulunmadığı",*

➤ Ulaştırma, Denizcilik ve Haberleşme Bakanlığı'nın (Altyapı Yatırımları Genel Müdürlüğü) 08/01/2013 tarihli ve 754/632 sayılı yazısında; *"Bölgede herhangi bir etüt ve proje çalışmasının bulunmadığı",*

➤ Ulaştırma, Denizcilik ve Haberleşme Bakanlığı'nın (Karayolları 1. Bölge Müdürlüğü) 30/12/2014 tarihli ve 224368 sayılı yazısında; *"Alanın karayolları yol ağı dışında olduğu ve alanda yeni bir proje çalışmasının bulunmadığı",*

➤ BOTAŞ'ın 30/12/2014 tarihli ve 39737 sayılı yazısında; *"Alanın mevcut yeraltı ve yerüstü tesisleri ile ilgisi bulunmadığı",*

➤ Tekirdağ Valiliği'nin (İl Milli Eğitim Müdürlüğü) 16/01/2015 tarihli ve 505313 sayılı yazısında; *"sakınca bulunmadığı",*

➤ Namık Kemal Üniversitesi Rektörlüğü'nün (Yapı İşleri ve Teknik Daire Başkanlığı) 05/01/2015 tarihli ve 118 sayılı yazısında; *"Alanda Üniversite tarafından herhangi bir çalışma bulunmadığı",*

➤ Şarköy Kaymakamı'nın (Şarköy Toplum Sağlığı Merkezi) 23/01/2015 tarihli ve 124-128 sayılı yazısında; *"İnsan ve çevre sağlığı açısından 6331 s.k. 1593 s.k. hükümlerine göre hareket edilmesi, oluşacak evsel ve sanayi atıklarının bertarafı için fosseptik ya da kanalizasyon hattına bağlanması, fosseptik çukuru kullanılacaksa taşmaya mahal vermeden vidanjör vasıtasıyla çekilmesi ve uygun şekilde bertaraf edilmesi şartıyla sakınca bulunmadığı",*

**TRAKYA ALT BÖLGESİ ERGENE HAVZASI 1/100 000 ÖLÇEKLİ REVİZYON
ÇEVRE DÜZENİ PLANI DEĞİŞİKLİĞİ**

ACIKLAMA RAPORU

- Tekirdağ Büyükşehir Belediye Başkanlığı'nın (Sağlık İşleri Dairesi Başkanlığı) 29/12/2014 tarihli ve 497-7181 sayılı yazısı; "*sakınca bulunmadığı*",
- Tekirdağ Büyükşehir Belediye Başkanlığı'nın (Tekirdağ Su ve Kanalizasyon İdaresi Genel Müdürlüğü) 30/12/2014 tarihli ve 46/5204 sayılı yazısında; "*Alanın İdare sorumluluğundaki gölet, baraj vb. yapıların koruma alanlarında kalmadığı, herhangi bir içme suyu hattı ve kanalizasyon şebekesinin bulunmadığı, yakın çevresinde planlanan proje olmadığı, hafriyat vb. atıkların taşkınlara sebebiyet vermemesi amacıyla derelere dökülmemesi*",
- Tekirdağ Büyükşehir Belediye Başkanlığı'nın (Deprem Risk Yönetimi ve Kentsel İyileştirme Dairesi Başkanlığı) 25/12/2014 tarihli ve 238-7074 sayılı yazısında; "*Bayındırlık ve İskan Bakanlığı Afet İşleri Genel Müdürlüğü'nün 06/10/2008 tarih ve 10337 sayılı Genelgesine ve Tekirdağ Çevre Düzeni Planı Hükümlerinin Depreme Hassas Bölgelere ait plan notunun 3.2.5.a bendindeki hükümlere uygun olarak ilgili mevzuat ve ilgili resmi kurumca onaylı İmar Planına Esas Jeolojik-Jeoteknik Etüt Raporu'nun hazırlanması gerektiği*",
- Tekirdağ Büyükşehir Belediye Başkanlığı'nın (Çevre Koruma ve Kontrol Dairesi Başkanlığı) 29/12/2014 tarihli ve 865-7179 sayılı yazısında; "*2872 sayılı Çevre Kanunu ve Kanun uyarınca çıkarılan mevzuat hükümlerine uyulması koşuluyla sakınca bulunmadığı*",
- Tekirdağ Büyükşehir Belediye Başkanlığı'nın (Ulaşım Dairesi Başkanlığı) 30/12/2014 tarihli ve 7274 sayılı yazısında; "*Alana ulaşım sağlayacak yolun genişliğinin her türlü karayolu aracının gidiş geliş sağlayacağı ölçülerde olması, alanda toplu taşıma araçları için durak cepleri yapılması, bu ceplerin genişliğinin 3 m., uzunluğunun da 25 m.'den az olmaması koşuluyla sakınca bulunmadığı*",
- Tekirdağ Büyükşehir Belediye Başkanlığı'nın (Emlak ve İstimlak Dairesi Başkanlığı) 26/12/2014 tarihli ve 7070 sayılı yazısında; "*sakınca bulunmadığı*",
- Tekirdağ Büyükşehir Belediye Başkanlığı'nın (Fen İşleri Dairesi Başkanlığı) 16/01/2015 tarihli ve 266-651 sayılı yazısında; "*sakınca bulunmadığı*",
- Tekirdağ Büyükşehir Belediye Başkanlığı'nın (Tarımsal Hizmetler Genel Müdürlüğü) 29/12/2014 tarihli ve 450-7201 sayılı yazısında; "*5403 sayılı Kanun'un ilgili hükümleri saklı kalmak kaydıyla sakınca bulunmadığı*" belirtilmiştir.