

















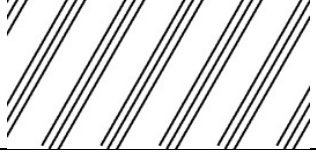




**EK-1c****ÇEVRE DÜZENİ PLANI GÖSTERİMLER**

	SINIR	SEMBOL	TARAMA	ALAN RENK KODU (RGB)
<b>İDARİ MERKEZLER</b> (İL, İLÇE, BELDE, KÖY MERKEZLERİ)				
<b>YERLEŞİM ALANLARI</b>				
KENTSEL MESKUN (YERLEŞİK) ALAN				140/84/26
KENTSEL GELİŞME ALANI				255/250/38
KIRSAL YERLEŞİK ALAN				
<b>KENTSEL ÇALIŞMA ALANLARI</b>				
MERKEZİ İŞ ALANI (MİA) (1.DERECE MERKEZ)				224/0/33

TALİ MERKEZ (2. VE 3. DERECE MERKEZLER)		<b>M</b>		<b>224/0/33</b>
LOJİSTİK BÖLGE		<b>LB</b>		<b>194/158/215</b>
SANAYİ VE DEPOLAMA BÖLGESİ				<b>170/102/205</b>
ENDÜSTRİYEL GELİŞME BÖLGESİ		<b>EGB</b>		<b>232/190/255</b>
TURİZM BÖLGESİ		<b>T</b>		<b>255/115/0</b>
<b>BUGÜNKÜ ARAZİ KULLANIMI DEVAM ETTİRİLEREK KORUNACAK ALANLAR</b>				
TARIM ALANI				<b>233/250/190</b>
ORGANİZE TARIM VE HAYVANCILIK ALANI				<b>233/250/190</b>

SULAMA ALANI				ŞEFFAF
<b>SOSYAL ALTYAPI ALANLARI</b>				
KENTSEL VE BÖLGESEL YEŞİL VE SPOR ALANI				<b>36/156/34</b>
KENTSEL VE BÖLGESEL SOSYAL ALTYAPI ALANI		<b>D</b>		<b>115/212/255</b>
<b>AFET TEHLİKELİ ALANLAR</b>				
AFETLER AÇISINDAN RİSKLİ ALAN		<b>RİSK</b>		ŞEFFAF
<b>KARAYOLLARI</b>				
ERİŞME KONTROLLÜ KARAYOLU (OTOYOL)				
BİRİNCİ DERECE YOL				

İKİNCİ DERECE YOL				
-------------------	---	--	--	--

#### AÇIKLAMALAR:

1. İdari merkez gösteriminde il, ilçe, kırsal yerleşme (köy-mahalle) isimleri yazılır.
2. Sosyal Altyapı Alanları; bölgesel ve kentsel büyüklükte olan yeşil alanlar, spor ve oyun alanları, sosyal ve kültürel tesis alanı, sağlık, eğitim ve teknik altyapı alanlarını içerir.
3. Afet tehlikeli alan gösteriminde ölçeği gereği gösterilebilecek nitelikteki deprem, jeolojik sakıncalı alan, çığ, sel-taşkın gibi etkilenen alanlar sembol veya tarama şeklinde gösterilir.
4. Sembol büyüklükleri: Çevre Düzeni Planı için; 5mm'dir
5. Tarama sütununda gösterilen tarama tiplerinin ayrıntılı açıklamaları detay kataloğunda verilmiştir.

- 
- 14/6/2014 tarihli ve 29030 sayılı Resmî Gazete'de yayımlanan, Mekânsal Planlar Yapım Yönetmeliğinin eklerinde yer alan EK-1c Çevre Düzeni Planı Gösterimleri ve EK-1e Detay Kataloğunda "Kırsal Yerleşik Alan" gösteriminin daire içinde sehven "KY" olarak geçen sembolü, Çevre ve Şehircilik Bakanlığının 30/6/2014 tarihli ve 73071928/010.03/10406 sayılı yazısına istinaden "K" olarak 6/7/2014 tarihli ve 29052 sayılı Resmi Gazete'de yayımlanarak düzeltilmiştir.