














			ÇİZGİ TİPİ	SEMBOL	TARAMA	ALAN RENK KODU (RGB)
SINIRLAR						
PLAN SINIRI	Haritanın koyu bölgelerinde beyaz, açık bölgelerinde siyah olarak kullanılacaktır.	POLİGON	—————			
YERLEŞMELER SİSTEMİ VE ŞEHİRLEŞME						
YERLEŞMELER VE KADEMELENMESİ	Yerleşmelerin yoğunluklarına göre rengin belirtilen tonları kullanılacaktır. Yerleşme kademelenmesine göre farklı büyüklükteki simgeler kullanılacaktır.			 255/170/0		225/165/100
						180/110/0
						140/85/25
YERLEŞMELER ARASI İLİŞKİLER		POLİGON	- - - - -			
KIRSAL GELİŞİM ODAKLARI				 205/255/50		
YENİ ŞEHİRLER				 255/0/0		

ANA ULAŞIM SİSTEMİ						
ULUSLARARASI VE ULUSAL ULAŞIM KORİDORLARI						240/220/220 %50 Saydam
BÖLGELERARASI ULAŞIM KORİDORLARI						215/215/215 %50 Saydam
ULAŞIM ODAĞI						
KARAYOLU AĞI						
DEMİRYOLU AĞI						
LIMANLAR						
HAVALIMANLARI						
LOJİSTİK MERKEZLER						
ANA ALTYAPI						
ENERJİ ÜRETİM ALANLARI	Üretim alanının türüne göre belirtilen renkler kullanılacaktır			 0/160/0 255/255/0 60/170/250 130/40/255		

EKONOMİK İHTİSAS BÖLGELERİ VE KORIDORLARI

EKONOMİK GELİŞME ALANLARI		POLİGON	_____			
BÜYÜK ÖLÇEKLİ ENDÜSTRİ VE ÜRETİM ODAKLARI				 130/40/255		
TARIMSAL FAALİYET ODAKLARI				 255/255/0		
STRATEJİK TABİİ KAYNAK ALANLARI				 110/50/160		180/160/200 %50 Saydam
ULUSLARARASI GİRİŞ-ÇIKIŞ KAPILARI				 255/0/0		
BÖLGESEL ÖLÇEKLİ KAMU PROJELERİ VE STRATEJİK YATIRIMLAR				 80/130/190		
TURİZM GELİŞİM ODAK VE KORIDORLARI				 250/150/70		250/150/70 %50 Saydam
BÜYÜK ÖLÇEKLİ YATIRIM ALANLARI				 0/160/240		0/160/240 %50 Saydam
DEPOLAMA ALANLARI				 255/160/0		

AFETLER AÇISINDAN RİSKLİ ALANLAR						
DOĞAL AFETLER AÇISINDAN RİSKLİ ALANLAR						
YERLEŞME AÇISINDAN RİSKLİ ALANLAR						
SU, DOĞAL PEYZAJ VE EKOSİSTEMLER						
SU HAVZALARI		POLİGON	 0/160/240			
ÖNEMLİ KORUMA ALANLARI	Ulusal ve Uluslararası mevzuatla koruma altına alınmış alanlar					120/195/0
HASSAS EKOLOJİK SİSTEMLER	Henüz koruma statüsü kazanmamış alanlar					180/225/30

AÇIKLAMALAR:

1. Mekânsal strateji planların yapımında çevre düzeni planı gösterimleri ile ortak gösterimlerde yer alan gösterimler gerektiğinde kullanılır.
2. Mekânsal strateji planlarında ölçeğine göre ülke veya belirlenen bölgelerde yapılacak planlarda simgesel, grafik gösterimler geliştirilebilir.