











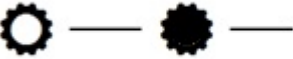


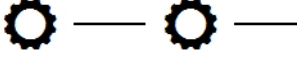





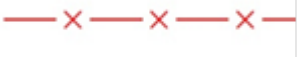


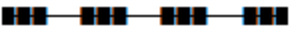
















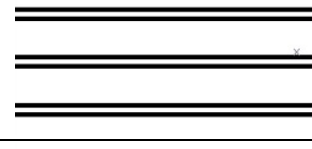























EK-1a**ORTAK GÖSTERİMLER**









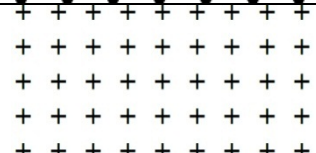



	ÇİZGİ TİPİ	SEMBOL	TARAMA	ALAN RENK KODU (RGB)
SINIRLAR				
İDARİ SINIRLAR				
ÜLKE SINIRI				
İL SINIRI				
İLÇE SINIRI				
BELEDİYE SINIRI				
MÜCAVİR ALAN SINIRI				




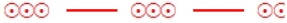




PLANLAMA SINIRLARI				
PLAN ONAMA SINIRI				
PLAN DEĞİŞİKLİĞİ ONAMA SINIRI				
ETAPLAMA SINIRI				
ÖZEL KANUNLARLA BELİRLENEN ALAN VE SINIRLARI				
TURİZM MERKEZİ, KÜLTÜR VE TURİZM KORUMA VE GELİŞİM ALT BÖLGESİ				
TEKNOLOJİ GELİŞTİRME BÖLGESİ				102/153/205
SERBEST BÖLGE				102/153/205







ORGANİZE SANAYİ BÖLGESİ				170/102/205
ENDÜSTRİ BÖLGESİ				170/102/205
ASKERİ YASAK VE GÜVENLİK BÖLGESİ				168/168/0
BOĞAZIÇI ETKİLENME BÖLGESİ SINIRI				
BOĞAZIÇI GERİ GÖRÜNÜM BÖLGESİ SINIRI				
BOĞAZIÇI ÖN GÖRÜNÜM BÖLGESİ SINIRI				
KORUNACAK ALANLAR				
SİT VE KORUNACAK ALANLAR				
1. DERECE ARKEOLOJİK SİT ALANI				ŞEFFAF




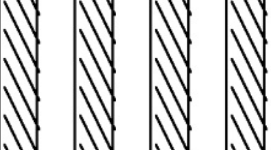


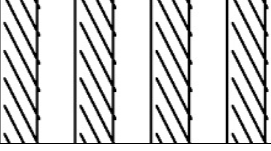
2. DERECE ARKEOLOJİK SİT ALANI		A2		ŞEFFAF
3. DERECE ARKEOLOJİK SİT ALANI		A3		ŞEFFAF
KESİN KORUNACAK HASSAS ALAN		KK		ŞEFFAF
NİTELİKLİ DOĞAL KORUMA ALANI		ND		ŞEFFAF
SÜRDÜRÜLEBİLİR KORUMA VE KONTROLLÜ KULLANIM ALANI		SK		ŞEFFAF
KENTSEL SİT ALANI		K		ŞEFFAF
TARİHİ SİT ALANI		T		ŞEFFAF
ULUSLARARASI SÖZLEŞMELERLE BELİRLENEN KORUMA ALAN SINIRI				ŞEFFAF


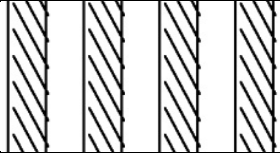







MİLLİ PARK				36/156/34
TABİAT PARKI ALANI				36/156/34
TABİATI KORUMA ALANI				36/156/34
YABAN HAYATI KORUMA VE GELİŞTİRME ALANI				36/156/34
ÖZEL ÇEVRE KORUMA BÖLGESİ				ŞEFFAF
ÖÇK BÖLGESİ HASSAS ALAN (A)				ŞEFFAF
ÖÇK BÖLGESİ HASSAS ALAN (B)				ŞEFFAF
ÖÇK BÖLGESİ HASSAS ALAN (C)				ŞEFFAF






KORUNMASI GEREKLİ FLORA VE FAUNA ALANI				ŞEFFAF
EKOLOJİK NİTELİĞİ KORUNACAK ALAN				ŞEFFAF
BUGÜNKÜ ARAZİ KULLANIMI DEVAM ETTİRİLEREK KORUNACAK ALANLAR				
ORMAN ALANI				34/139/34
ZEYTİNLİK ALAN				233/250/190
MERA ALANI				112/184/0
DOĞAL KARAKTERİ KORUNACAK ALAN				180/215/158
DENİZ KAPLUMBAĞALARI ÜREME VE KORUMA ALANI				ŞEFFAF

AKDENİZ FOKU YAŞAM ALANI				ŞEFFAF
YAPI SINIRLAMASI GETİRİLEREK KORUNACAK ALANLAR				
İÇME VE KULLANMA SUYU MUTLAK KORUMA ALANI				ŞEFFAF
İÇME VE KULLANMA SUYU KISA MESAFELİ KORUMA ALANI				ŞEFFAF
İÇME VE KULLANMA SUYU ORTA MESAFELİ KORUMA ALANI				ŞEFFAF
İÇME VE KULLANMA SUYU UZUN MESAFELİ KORUMA ALANI				ŞEFFAF
SULAK ALAN SINIRI				ŞEFFAF
SULAK ALAN BÖLGESİ				115/223/235

SULAK ALAN TAMPON BÖLGESİ				ŞEFFAF
SULAK ALAN EKOLOJİK ETKİLENME BÖLGESİ				ŞEFFAF
SULAK ALAN MUTLAK KORUMA BÖLGESİ				ŞEFFAF
SULAK ALAN ÖZEL HÜKÜM BÖLGESİ				ŞEFFAF
TEKNİK ALTYAPI				
ULAŞIM				
KARAYOLLARI				
TERMİNAL (OTOGAR)				255/56/0

DEMİRYOLLARI				
DEMİRYOLU				
HIZLI TREN HATTI				
ANA İSTASYON (GAR)				178/178/178
DENİZYOLLARI				
DENİZ ULAŞIM BAĞLANTISI				
TERSANE ALANI				130/130/130
HAVAYOLLARI				

HAVAALANI / HAVA LİMANI				178/178/178
ENERJİ ÜRETİM-DAĞITIM VE DEPOLAMA				
ENERJİ ÜRETİM ALANI				171/171/200
BORU HATTI				
ENERJİ NAKİL HATTI				
SU-ATIKSU VE ATIK SİSTEMLERİ				
SU KAYNAKLARI TOPLAMA YERİ (KAPTAJ ALANI)				178/178/178
İÇME SUYU ANA HATTI				

İÇME SUYU TESİSLERİ ALANI (DEPOLAMA, ARITMA, TERFİ MERKEZİ)			• • • • • • • • • •	178/178/178
ATIKSU TESİSLERİ ALANI (ARITMA, TERFİ MERKEZİ)			• • • • • • • • • •	178/178/178
KATI ATIK TESİSLERİ ALANI (BOŞALTIMA, BERTARAF, İŞLEME, TRANSFER VE DEPOLAMA)			• • • • • • • • • •	178/178/178
TEHLİKELİ ATIK TESİSLERİ ALANI (BERTARAF VE DEPOLAMA)			• • • • • • • • • •	178/178/178
TEKNİK ALTYAPI ALANI			• • • • • • • • • •	178/178/178
SU YÜZEYİ				115/223/235

AÇIKLAMALAR:

1. Mekânsal strateji planı, çevre düzeni planı, nazım imar planı ve uygulama imar planında planın ölçeğine göre ortak gösterimlerden yararlanılır.
2. Ortak gösterimlerde, planın türüne göre üst ölçekli planlarda şematik ve grafik bir planlama dili için öncelikli olarak çizgi ve semboller tercih edilir. Alanın büyüklüğüne göre tarama ve renkler kullanılabilir.
3. Mekânsal kullanımlara ait çizgi, sembol, tarama ve renk gösterimlerden biri veya birden fazlası bir arada kullanılabilir.
4. Su yüzeyleri gösterimi altında mevcut veya öneri olarak göl, gölet, deniz veya barajlar planlara işlenir.
5. Belediye sınırı büyükşehir belediye sınırını da içerir.
6. Sembol büyüklükleri: Çevre Düzeni Planı için; 5mm, Nazım İmar Planı için; 7 mm, Uygulama İmar Planı için 10mm'dir.
7. Tarama ve çizgi tiplerinin her plan türü için ayrıntılı açıklamaları detay kataloğunda verilmiştir