

# KIYI KANUNUNA TABİ ALANLARDA İNCELENMEK VE DEĞERLENDİRİLMEK ÜZERE ÇEVRE VE ŞEHİRCİLİK BAKANLIĞINA SUNULACAK İMAR PLANI TEKLİFLERİ İÇİN DVD FORMATI

Bakanlığımıza incelenmek ve değerlendirilmek üzere sunulacak Kıyı Kanuna tabi imar planı tekliflerine yönelik olarak aşağıdaki “**DVD içeriği klasör yapısı**”na uygun olarak kurum görüşlerine gönderilmek üzere yeterli sayıda DVD hazırlanmalıdır.

1- Teklif plana ait; Plan paftalarının sayısal dosya klasörü (vektör veri) (CAD tabanlı programlarda açılacak ncz, dwg, dxf vb. uzantıda) **(1/1000UİP\_sayısal 1/5000NİP\_sayısal)**

- 1/1000 ölçekli planlar için; bütün plan ve paftalandırılmış plan, altında hâlihazır harita olmaksızın “**Plan\_1000**” klasörü içerisinde oluşturulacak, bütün plan ve paftalandırılmış plan, altında halihazır harita ile “**Plan\_1000(halihazır\_haritalı)**” klasörü içerisinde oluşturulacak

-1/5000 ölçekli planlar için; bütün plan ve paftalandırılmış plan, altında hâlihazır harita olmaksızın “**Plan\_5000**” klasörü içerisinde oluşturulacak, bütün plan ve paftalandırılmış plan, altında halihazır harita ile “**Plan\_5000(halihazır\_haritalı)**” klasörü içerisinde oluşturulacak

2- Teklif plana ait pdf uzantılı dosya klasörü **(1/1000UİP\_pdf 1/5000NİP\_pdf)**

3- Teklif plana ait; Plan paftalarının taranmış ve koordinatlandırılmış görüntülerini içeren tarama klasörü **(1/1000UİP\_tarama ve 1/5000NİP\_tarama)**

Her ölçek için üç klasör oluşturulacak;

i- Jpeg formatında taranmış ham görüntü klasörü **(Taranmış\_ham\_görüntü)**

ii-Jpeg formatında, 3 derecelik UTM projeksiyonunda ve ITRF96 datumunda, planın hazırlandığı CAD programında koordinatlandırılmış görüntü klasörü **(Plan\_koordinatlı)**

iii-Jpeg formatında ve 3 derecelik UTM projeksiyonunda ve ITRF96 datumunda koordinatlandırılmış geotiff formatında veriyi içeren klasör **(Plan\_geotiff)**

4-Plana altlık olarak kullanılan hâlihazır haritaların sayısal dosyası(vektör veri) (CAD tabanlı programlarda açılacak ncz, dwg, dxf vb. uzantıda) **(1/1000HH\_sayısal 1/5000HH\_sayısal)**

5- Plana altlık olarak kullanılan hâlihazır haritaların pdf uzantılı dosya klasörü **(1/1000HH\_pdf 1/5000HH\_pdf)**

6-Plana altlık olarak kullanılan hâlihazır haritaların taranmış ve koordinatlandırılmış görüntülerini içeren tarama klasörü **(1/1000UİP\_tarama ve 1/5000NİP\_tarama)**

Her ölçek için üç klasör oluşturulacak;

i-Jpeg formatında taranmış ham görüntü klasörü **(Taranmış\_ham\_görüntü)**

ii-Jpeg formatında ve 3 derecelik UTM projeksiyonunda ve ITRF96 datumunda, planın hazırlandığı CAD programında koordinatlandırılmış görüntü klasörü **(Halihazır\_koordinatlı)**

iii-Jpeg formatında ve 3 derecelik UTM projeksiyonunda ve ITRF96 datumunda koordinatlandırılmış geotiff formatında veriyi içeren klasör **(Halihazır\_geotiff)**

7-1/1000 ve 1/5000 ölçekli plan açıklama raporları (Word ve/veya pdf formatında)

8-Plana ait jeolojik-jeoteknik etüt raporu, hidrografik oşinografik rapor, modelleme raporu, fizibilite raporu gibi planlama alanına yönelik raporlar (ekleri ve onay sayfası ile birlikte, Word ve/veya pdf formatında, ekleri uygun formatta olabilir-tiff jpeg vb.)

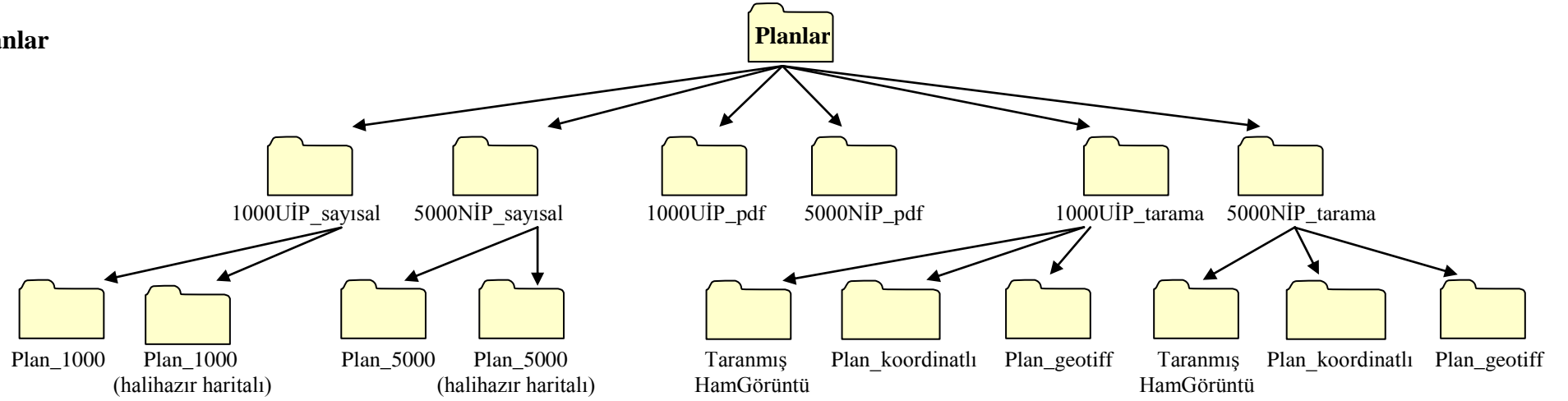
9-Dönüşüm parametreleri (UTM projeksiyonda ve ITRF96 datumunda hazırlanamayan planlara ait)

10-Diğer dokümanlar; Planın türü içeriği dolayısıyla DVD içeriğinde bulunması gereken diğer bilgi ve belgeler (uygun formatta)

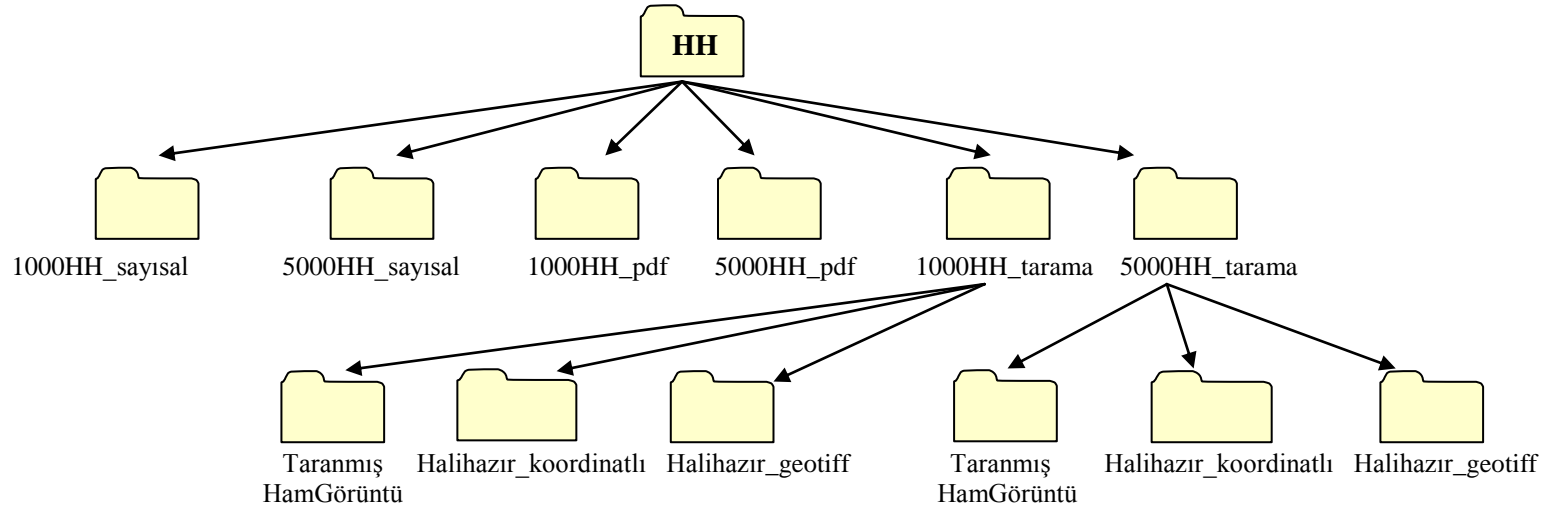
Ayrıca, DVD hazırlanırken sıkıştırılmış dosya oluşturulması (içerik 1 DVD ye sığmıyor ise yeteri kadar sıra numarası verilmiş DVD üretilmesi); Dosya ve klasörler bu içerikte düzenlendiği şekli ile adlandırılması; pafta isimlerinde kısaltma yapılmaması; pdf ve taranmış görüntü dosyalarının kuzey-güney doğrultusunda açılacak şekilde kaydedilmesi hususlarına dikkat edilmesi gerekmektedir.

DVD içeriği klasör yapısı-klasör isimleri aşağıdaki gibi düzenlenecektir

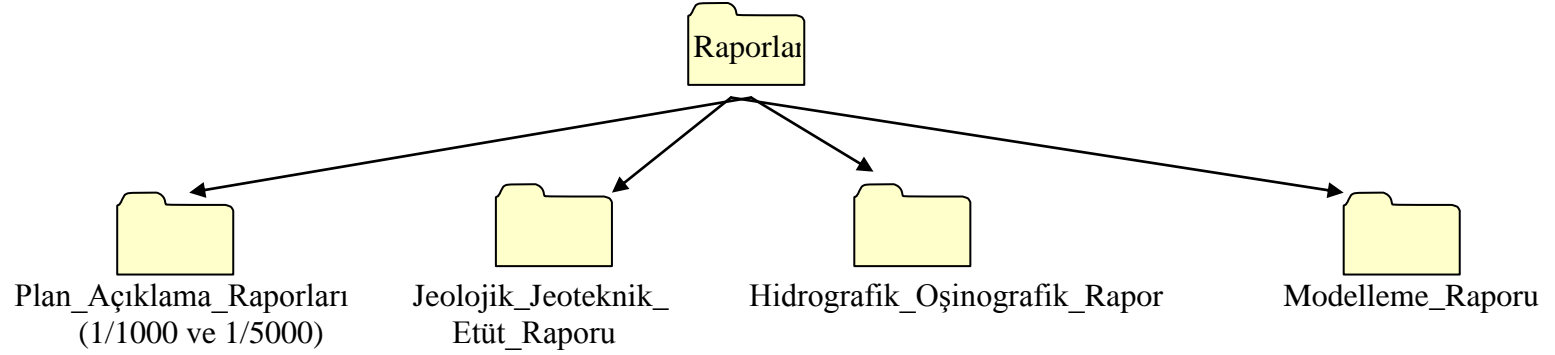
### 1-Planlar



### 2-Halihazır\_Haritalar



### 3-Raporlar



(Üst Ölçek Planı olması durumunda; üst ölçekli plan, hâlihazır harita ve plan açıklama raporu **planlar, hâlihazır haritalar ve raporlar klasörüne** yukarıdaki yapıya uygun olarak eklenecek)

### 4-Diğer\_Doküman



### 5-Dönüşüm\_Parametreleri

(3 derecelik UTM projeksiyonda ve ITRF96 datumunda hazırlanamayan planlarda)



3 derecelik UTM projeksiyonunda ve ITRF96 datumunda hazırlanamayan planlarda; yukarıdaki klasör yapısı içerisinde bulunan “planlar” ve “hâlihazır haritalar” klasörleri hazırlandığı koordinat sistemi ve ITRF96 koordinat sistemine dönüşümü yapılmış olarak aşağıdaki iki klasörün içerisinde oluşturulacak diğer yapı aynı olacak




.....koordinat sistemi



ITRF 96

**1-Zarf** içerisindeki **DVD etiketi** aşağıda belirtilen bilgileri içerecek. (etiket şeklinde - Örnek 1-)



Örnek 1

-Teklif plan Bakanlığa ulaştıktan sonra bu planda değişiklik yapılarak Bakanlığa tekrar sunulacak ise DVD etiketi ve zarf üzerine;


- İlk başvuru tarihi/sayısı: ...../.....
- Düzeltme tarih/sayısı: ...../.....

ibarelerinin eklenmesi gerekmektedir.

\* Teklif plan Bakanlığa ilk defa sunuluyor ise bu kısımlar dosya numarası ve pin numarası oluştuktan sonra Bakanlıkça doldurulur. Daha önce Bakanlıkça onaylanmış planlarda yapılacak değişiklik, ilave ve revizyonlarda ve ilk başvuru sonrasında yapılacak düzeltmelerde hazırlanacak olan etiketlerde bu kısım plan müellifi tarafından doldurulur.

## 2- DVD zarfı

### DVD zarfı ön yüzü



T.C.  
ÇEVRE VE ŞEHİRCİLİK  
BAKANLIĞI

**PİN NUMARASI\*** : (Varsa)  
**DOSYA NUMARASI\*** : (Bakanlık dosya numarası)  
**İL** :  
**İLÇE** :  
**BELEDİYE-MEVKİİ** :  
**ÖLÇEĞİ** :

(PLANIN TAM ADI)  
.....1/5000 ölçekli Nazım ve 1/1000 ölçekli Uygulama İmar Planı Teklifi

..... tarih ve ..... sayılı başvuru ekidir.

\* Teklif plan Bakanlığa ilk defa sunuluyor ise bu kısımlar dosya numarası ve pin numarası oluştuktan sonra Bakanlıkça doldurulur. Daha önce Bakanlıkça onaylanmış planlarda yapılacak değişiklik, ilave ve revizyonlarda ve ilk başvuru sonrasında yapılacak düzeltmelerde hazırlanacak olan etiketlerde bu kısım plan müellifi tarafından doldurulur.

### DVD zarfı arka yüzü

**1/1000 ölçekli pafta anahtarı**


1/5000 Ölçekli paftalar: .....

.....

1/1000 Ölçekli paftalar: .....

.....

(Pafta anahtarının şekline göre pafta isimleri uygun yere yazılabilir)

-DVD etiketi ve zarfı üzerinde yukarıda belirtilenler dışında herhangi bir ibare yer almamalıdır (Müellif-Firma ismi anteti, logosu vb. gibi).