

# AYDIN İLİMİZDE BULUNAN TESCİLLİ DOĞAL SİT ALANLARI

Alanı gösterilmiş olan doğal sit alanlarımız, yerinin belirli olması nedeniyle gösterilmiştir.  
Resmi işlemlerde, ilgili Çevre ve Şehircilik İl Müdürlüğünden doğrulamasını yaptırınız.

# ÇİNE ÇAYI VADİSİ

<b>Korunan Alanın Yeri</b>	<b>Çine İlçesi/Aydın, Yatağan İlçesi/Muğla</b>
<b>Koruma Deresi</b>	1.-2.-3. Derece Sit Alanı
<b>Hangi Kurul Tarafından Karar Alındığı</b>	İzmir KTVKK
<b>Kurul Karar Tarihi ve Numarası</b>	19.06.1996/5900

Çine Çayı, Muğla'nın Yatağan ilçesinin doğusunda Sarıgerme Deresi ve Karagedik Dağları'ndan beslenen ve Büyük Menderes Nehri'ne dökülen 359 km uzunluğunda bir akarsudur. Yukarı kesimleri Muğla ilinde yer alır. Başlangıç kollarından biri Bayır ve Yeşilyurt ovalarına kadar uzanır. Nitekim Bayır kasabası yakınlarında bu kolun üzerinde Kazan Göleti yapılmıştır. Adını Aydın'ın Çine ilçesinden almaktadır.

Muğla-Aydın karayolunun geçtiği Çine Çayı vadisinin Güneş ışınlarının yol açtığı çatlaklarla oluşmuş ve ilginç görünüm taşıyan gnays, ince taneli şist ve yer yer kuvarsit gibi kayalar bir doğa harikasıdır ve turistlerin çok ilgisini çekmektedir. Gökbel denilen bu bölgede Çine Çayı üzerinde ayrıca antik çağda kalma ve yörede İnce Köprü olarak bilinen, günümüzde de yayaların geçişine müsait olan bir köprü bulunmaktadır.

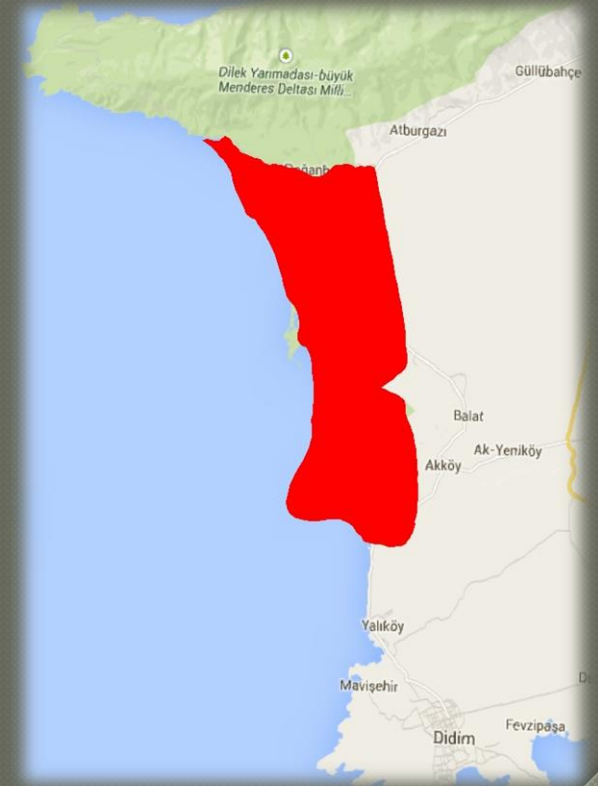




# BÜYÜK MENDERES DELTASI

<b>Korunan Alanın Yeri</b>	<b>Söke ve Didim İlçeleri/Aydın</b>
<b>Koruma Deresi</b>	<b>1. Derece Sit Alanı</b>
<b>Hangi Kurul Tarafından Karar Alındığı</b>	<b>İzmir KTVKK</b>
<b>Kurul Karar Tarihi ve Numarası</b>	<b>04.12.1994/4448</b>

Büyük Menderes Nehri, Türkiye'nin batısında 560 km aktıktan sonra Ege Denizi'ne döküldüğü yerde Büyük Menderes Deltası'nı oluşturur. Delta, birkaç lagünle geniş tuzcul bataklıklar ve çamur düzlüklerinden oluşan ülkemizin Ege Denizi kıyısındaki en büyük deltasıdır. Nehir ve ana tahliye kanalları boyunca tatlı su bitki örtüsü bulunur. Nesli dünya çapında tehlikede olan tepeli pelikanın dünyadaki üçüncü büyük üreme kolonisinin burada bulunması, deltada tespit edilen 210 kuş türü ve bir defada 20.000'den fazla kuşun bir arada barındırması uluslararası öneme sahip sulak alanlar listesinde yer almasını sağlamaktadır.





# BAFA GÖLÜ

<b>Korunan Alanın Yeri</b>	<b>Söke ve Didim İlçeleri/Aydın, Milas İlçesi/Muğla</b>
<b>Koruma Deresi</b>	<b>1.-3. Derece Sit Alanı</b>
<b>Hangi Kurul Tarafından Karar Alındığı</b>	<b>İzmir KTVKK</b>
<b>Kurul Karar Tarihi ve Numarası</b>	<b>20.10.1989/1055</b>

Bafa Gölü; Büyük Menderes Deltasının jeomorfolojik gelişimi sonucunda Ege denizinin bir koyu iken göl halini almıştır. Gölün maksimum derinliği 25 metreye ulaşmaktadır. Gölün ana su kaynağı Büyük Menderes nehri taşkınları ve çevresindeki dağlardan gelen yeraltı ve yerüstü sularıdır.

Göl çevresi bitki örtüsü; ılgınlardan zeytinliklerden ve çam ormanlarından meydana gelir. Bafa gölü, Büyük Menderes deltasının saklı olduğu ekosistem özelliklerini bünyesinde barındırmakta ve nesli tehlike altında bulunan birçok kuş türüne üreme ve kışlama ortamı oluşturmaktadır.

Bölgede gözlemlenen başlıca kuş türleri; tepeli pelikan, cüce karabatak ve deniz kartalıdır. Ayrıca 300.000'nin üzerinde değişik türden kuşlara kışlak alanı niteliğindedir.

Gölün plakton ve su bitkileri açısından çok zengin olması birçok balık türünün gölde yaşamasına imkan sağlamaktadır. Ayrıca kültürel özelliği açısından, Beşparmak dağlarının göle dik inen güneybatı eteklerinde antik Herakleia kenti kalıntıları bulunmaktadır. Antik kent içerisinde kurulduğu dönemi karakterize eden; Athena Tapınağı, Agora, Konsey Binası, Hamam, Tiyatro, Nymphaion (Çeşme Binası), Endymion Tapınağı bulunmaktadır.





# PANAYIR (ALTIN) ADASI

<b>Korunan Alanın Yeri</b>	<b>Didim İlçesi/Aydın</b>
<b>Koruma Deresi</b>	<b>1. Derece Sit Alanı</b>
<b>Hangi Kurul Tarafından Karar Alındığı</b>	<b>Aydın KTVKBBK</b>
<b>Kurul Karar Tarihi ve Numarası</b>	<b>20.03.2009/2067</b>

Altinkum Plajı'na 2 kilometre uzaklıktadır. Tavşanların yaşadığı ve yenilebilen doğal otlar bakımından zengindir. Adaya ulaşım özel turlarla sağlanmakta olup, adaya inişlerde müsait bir açıklık bulunmadığı için sıkıntı yaşanabilmektedir.





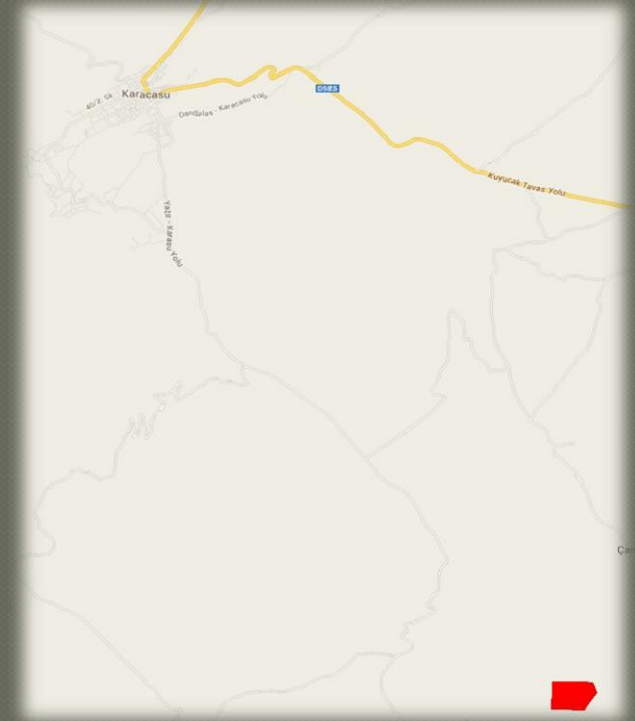


# SIRTLANINI MAĞARASI

<b>Korunan Alanın Yeri</b>	<b>Karacasu İlçesi/Aydın</b>
<b>Koruma Deresi</b>	<b>1. Derece Sit Alanı</b>
<b>Hangi Kurul Tarafından Karar Alındığı</b>	<b>İzmir KTVKK</b>
<b>Kurul Karar Tarihi ve Numarası</b>	<b>17.01.2001/9772</b>

Sırtlanini mağarası Aydın ili, Karacasu ilçesi, Yeşilyurt Köyü (Çamarası) sınırları içinde bulunmaktadır.

Mağaranın ölçülen toplam uzunluğu 450 metre ve girişe göre en derin yeri 40 metredir. Mağara kuru bir sistemdir ve yüzeyden fazla derinde olmadığı için ağaç kökleri tavana geçerek mağara boşluğuna sarkmıştır. Sırtlanini mağarasına 4 metrelik dar bir giriş bölümü ile ulaşılmaktadır. Bu bölümde ancak sürünerek geçilmekte ve daha sonra oldukça büyük bir salona ulaşılmaktadır. Söz konusu büyük salon sonradan duvar şeklini alan sütunlarla çok sayıda odaya bölünmüştür. Tüm sistemde tavan ve taban sarkıklar, dikitler ve çok çeşitli oluşumlarla kaplıdır. Mağaranın duvarları ise traverten oluşumlarla süslüdür.





# ZEUS MAĞARASI

<b>Korunan Alanın Yeri</b>	<b>Kuşadası İlçesi/Aydın</b>
<b>Koruma Deresi</b>	<b>2. Derece Sit Alanı</b>
<b>Hangi Kurul Tarafından Karar Alındığı</b>	<b>İzmir KTVKK</b>
<b>Kurul Karar Tarihi ve Numarası</b>	<b>02.08.1989/827</b>

Zeus Mağarası Kuşadası Güzelçamlı da Milli Parka gelmeden hemen girişe yakın soldadır. Dilek Yarımadası Milli Parkı'nın giriş kapısının sol tarafında, 200 m. İçeridedir. Mağaranın girişi, 20 metre kadar taşlı patikadan sağlanır. Küçük bir obruk ve yer altı su kaynağının kalker formasyonu eritmesi sonucunda oluşmuştur. Yaklaşık olarak derinliği 10-15 m, genişliği 10-13 m ve uzunluğu ise 20 m civarındadır.

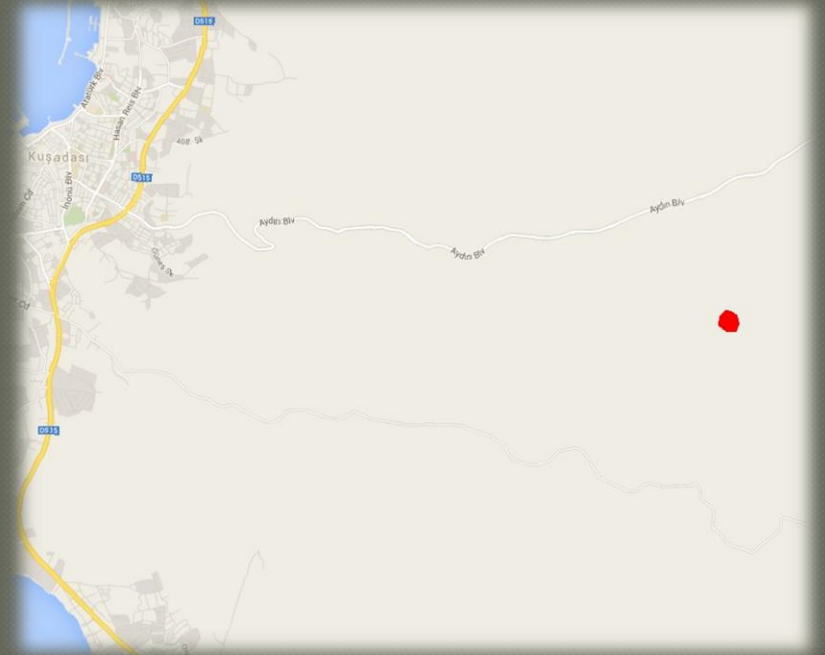




# ASLANLI MAĞARASI

<b>Korunan Alanın Yeri</b>	<b>Kuşadası İlçesi/Aydın</b>
<b>Koruma Deresi</b>	<b>1. Derece Sit Alanı</b>
<b>Hangi Kurul Tarafından Karar Alındığı</b>	<b>İzmir KTVKK</b>
<b>Kurul Karar Tarihi ve Numarası</b>	<b>06.06.1997/6814</b>

Mağara; Kirazlı-Kuşadası yolunun 3. km'sinde Dereboğazı Mevkii'nde bulunmaktadır. Mezozoik yaşlı dolomitik mermerler içinde ve büyükçe bir fay üzerinde gelişmiştir. 6 m'lik dik bir inişten sonra; mağara doğu-batı yönlü büyükçe bir fay boyunca batıya doğru 26 derece eğimle inerek genişlemekte ve tabanı eğimli bir salon görünümü almaktadır. Salonun tabanı çamurlu toprak ve tavandan düşen kaya blokları ile kaplıdır. İçerisinde sarkıt ve dikitler; duvarlarda perde ve bayrak travertenleri görülmektedir. Dikitlerden birinin görünümü oturan bir aslana benzediği için mağaraya Aslanlı adı verilmiştir.





# SÜMERBANK BASMA FABRİKASI REKREASYON ALANLARI

<b>Korunan Alanın Yeri</b>	<b>Nazilli İlçesi/Aydın</b>
<b>Koruma Deresi</b>	<b>3. Derece Sit Alanı</b>
<b>Hangi Kurul Tarafından Karar Alındığı</b>	<b>İzmir KTVKK</b>
<b>Kurul Karar Tarihi ve Numarası</b>	<b>09.09.1998/7997</b>

Sümerbank Basma Fabrikası, Nazilli-Bozdoğan Yolu üzerinde 65.000 m<sup>2</sup> lik bir alanda kurulmuştur. 25 ağustos 1935 yılında temeli atılan ve 09 ekim 1937 tarihinde Atatürk tarafından hizmete açılan ilk türk basma fabrikasıdır. Alan günümüzde Adnan Menderes Üniversitesi Nazilli Meslek Yüksekokulu Yerleşkesi olarak kullanılmaktadır. Fabrikanın bulunduğu alan içerisindeki rekreasyon alanlar, peyzaj açısından değer gösterdiği için doğal sit alanı olarak tescil edilmiştir.

