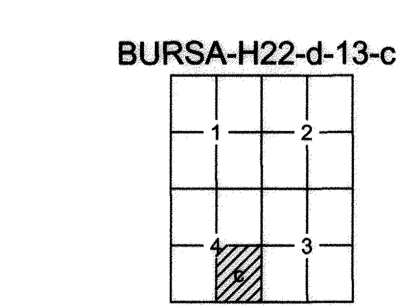
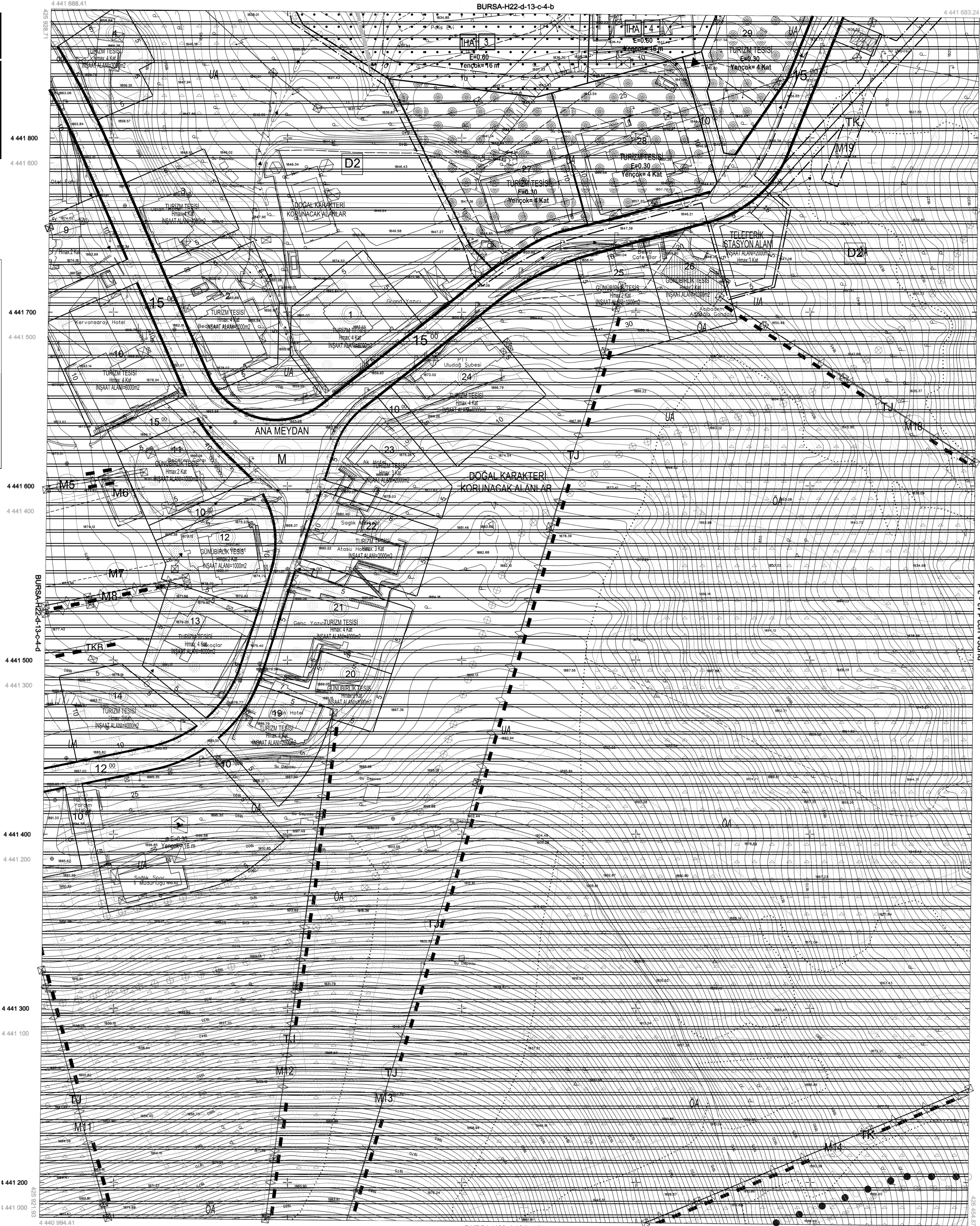
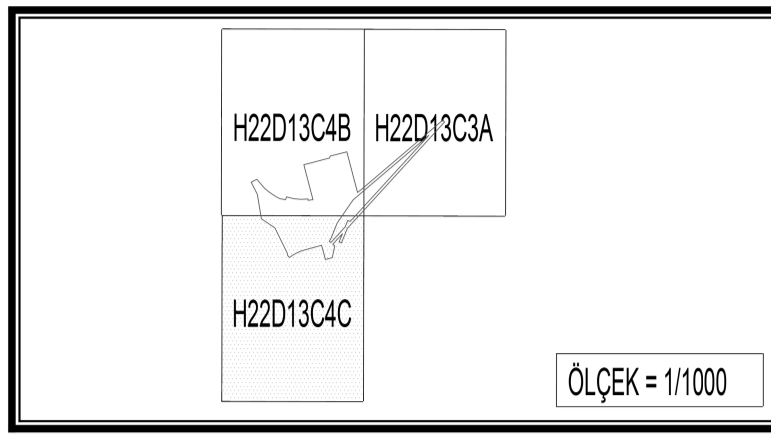


BURSA-H22-d-13-c-4-c

BURSA İLİ OSMANGAZI İLÇESİ
ULUDAĞ MİLLİ PARKI 1. GELİŞİM (OTELLER) BÖLGESİ
MÜLKİYETİ BURSA BÜYÜKŞEHİR BELEDİYESİNE AİT
TAŞINMAZ VE ÇEVRESİNE İLİŞKİN
KORUMA AMAÇLI UYGULAMA İMAR PLANI DEĞİŞİKLİĞİ



Temmuz 2009 tarihli 10 cm yer örnekleme aralık sayasal kamera görüntülerinden üretilmiştir.
Eş Yüzeleştirmeli eğrileri arası 1 m'dir.
Yapılar sağak çizgileri ile gösterilmiştir.
ITRF96 Koordinat sisteminde 2005.0 Epogunda üretilmiştir.

1:1000

Bakanlıklar arası 15 Temmuz 2005 tarihli "Büyük Ölçekli Harita ve Harita Bilgileri Üretim Yönetmeliği" ne uygun olarak fotogrametrik yöntemle üretilen bu haritanın yapımında :

<p>DÖNÜŞÜM:</p> <p>ED-50 den ITRF 96'ya Dönüşüm İçin:</p> <p>XITRF= $ax + a'x_{ed50} + b'x_{ed50}$</p> <p>YITRF= $ay + a'y_{ed50} + b'y_{ed50}$</p> <p>a= 0.9999974944</p> <p>b= 0.0000015111</p> <p>ax= -156.13668832082</p> <p>ay= -39.531199983641</p>	<p>ITRF 96' dan ED-50'ye Dönüşüm İçin:</p> <p>XED= $ix + a'x_{itr} + b'x_{itr}$</p> <p>YED= $iy + a'y_{itr} + b'y_{itr}$</p> <p>a= 1.00000250556</p> <p>b= -0.0000015111</p> <p>ix= 156.13668832082</p> <p>iy= 39.531199983641</p>	<p>YÜKLENCİ FIRMA</p> <p>Mescioğlu Müh. Müh. A.Ş.</p> <p><i>Hasan Yılmaz ARKAYIN</i></p> <p>Proje Müdürü</p>	<p>KONTROL</p> <p><i>Prof. Dr. Senol KUŞÇU</i></p> <p>Müşvir-ZKÖ Müh. Fak.</p>	<p>KONTROL</p> <p><i>H.Serkan BULUT</i></p> <p>Kontrol Müh.</p>	<p>KONTROL</p> <p><i>Murat KARAOĞLU</i></p> <p>Harita Kam. Şb. Md.</p>	<p>İNCELEME</p> <p><i>Mehmet SAH AYIR</i></p> <p>Enlak-İstisnak Daire Başkanı</p>	<p><i>İsmail Hakkı ÇETİNAVCI</i></p> <p>BUSKI Genel Müdürü</p>	<p>Recep ALTEPE</p> <p>Büyükşehir Belediye Başkanı</p>
---	--	--	--	---	--	---	--	--

