

T.C.
BOLU VALİLİĞİ
ÇEVRE VE ŞEHİRCİLİK İL MÜDÜRLÜĞÜ

BOLU İLİ
2017 YILI
ÇEVRE DURUM RAPORU



HAZIRLAYAN

Cemile ABDULGANİOĞLU
Biyolog
ÇED ve Çevre İzinleri Şube Müdürlüğü

BOLU-2018

ÖNSÖZ



Çevre, insanların ve diğer canlıların yaşamları boyunca ilişkilerini sürdürdükleri ve karşılıklı olarak birbirlerinden etkilendikleri fiziki, biyolojik, sosyal, ekonomik ve kültürel ortamdır. Diğer bir deyişle çevre bir canlının olduğu ortam ya da şartlardır ve yeryüzünde ilk canlı ile birlikte var olmuştur. Yani çevrenin temelindeki odak noktasında insan oturmaktadır. Çevreyi koruyan geliştiren de kirlüten de insandır. İnsan ve çevre arasındaki münasebet ve etkilenmenin vazgeçilmez nitelikte olması, çevre kavramının günümüzde kazandığı boyutları da büyütmektedir. Çevrenin ulusal düzeyde olduğu kadar uluslararası düzeyde de ele alınması sağlıklı bir dünya için şarttır.

Anayasamızın 56. maddesinde “Herkes sağlıklı ve dengeli bir çevrede yaşama hakkına sahiptir. Çevreyi geliştirmek, çevre sağlığını korumak ve çevre kirlenmesini önlemek devletin ve vatandaşın ödevidir.” denilmekle devlet ve vatandaşlarımıza önemli sorumluluklar yüklemektedir. Ülkemizde ve dünyada bugün ortaya çıkan çevre sorunlarının ana nedenlerinden birisi insanların yaşadığı dünyayı, kendisinden sonra başkalarının da kullanacağını idrak edememesidir. Hâlbuki yaşanılır bir dünya bize emanet edilen gelecek nesillere devredilmesi gereken en önemli varlıktır. İçinde bulunduğumuz yüzyıl, birçok teknolojik imkânları insanlığın hizmetine sunarken, bir yandan da geri dönüşü zor hatta imkânsız olan varlıkları da alıp götürmektedir.

Hızlı nüfus artışına bağlı olarak insanların ihtiyaçlarının çeşitlenmesi, beslenme, enerji, çarpık kentleşme, sağlıksız sanayileşme, azalan ve tükenen canlı türler, artan kirlilik, ormanların ve meraların yok olmasına bağlı iklim değişiklikleri çevre sorunlarını oluşturmaktadır. Saydığımız ana başlıkları alt kategorilerde daha da detaylandırmak mümkündür.

İlimizin çevre dengelerinin mevcut durumunun ortaya konulması amacıyla; gerekli olan veri vb. bilgilerin toplanması, sınıflandırılması, kullanıcılara sunulması için “Çevre Envanteri”nin çıkarılması büyük önem arz etmektedir. Bilindiği gibi, İl Çevre Durum Raporları, O ilin tüm çevre bilgileri ve değerlerini bir sistem bütünlüğü içerisinde toplayacağı gibi Bakanlığımızca hazırlanacak Türkiye Çevre Durum Raporu ve Çevre Envanteri’nin hazırlanmasına önemli bir temel kaynak oluşturacaktır. Çevre Durum Raporları ve Çevre Envanterleri dengeli ve sürdürülebilir kalkınmayı gerçekleştirirken korunması gereken ekosistemlerin, ihtiyaçlar ve doğal kaynaklar arasındaki dengenin kurulmasında araştırmacılara temel bilgi sunarken, yön ve hedeflerinin belirlenmesinde ÇED Raporlarının hazırlanmasında, Çevreye ait bilgilerin tespitinde önemli kaynak özelliğini taşımaktadır.

İl Çevre Durum Raporu verilerinin hazırlanmasında bize veri akışı sağlayan tüm Kamu Kurum ve Kuruluşlarına ve büyük özveri ile raporu hazırlayan tüm personele teşekkürlerimi sunarım.

Osman KAZGAN
Çevre ve Şehircilik İl Müdürü V.

İÇİNDEKİLER

	Sayfa
GİRİŞ	001
1. Coğrafi Durum.....	001
2. Nüfus Yapısı	001
3. İklim	002
4. Sanayi	002
5. Tarım	002
6. Turizm	003
7. Bolu Çevre ve Şehircilik İl Müdürlüğü	004
Kaynaklar.....	004
A. HAVA	005
A.1. Hava Kalitesi	005
A.2. Hava Kalitesi Üzerine Etki Eden Ögeler.....	008
A.3. Hava Kalitesinin Kontrolü Konusundaki Çalışmalar.....	010
A.4. Ölçüm İstasyonları	011
A.5. Egzoz Gazı Emisyon Kontrolü	013
A.6. Gürültü	014
A.7. İklim Değişikliği Eylem Planı Çerçevesinde Yapılan Çalışmalar	015
A.8. Sonuç ve Değerlendirme.....	018
Kaynaklar.....	018
B. SU VE SU KAYNAKLARI.....	019
B.1. İlin Su Kaynakları ve Potansiyeli	019
B.1.1. Yüzeysel Sular	019
B.1.1.1. Akarsular.....	019
B.1.1.2. Doğal Göller, Göletler ve Rezervuarlar	020
B.1.2. Yeraltı Suları.....	022
B.1.2.1. Yeraltı Su Seviyeleri	023
B.1.3. Denizler.....	023
B.2. Su Kaynaklarının Kalitesi.....	024
B.3. Su Kaynaklarının Kirlilik Durumu.....	026
B.3.1. Noktasal kaynaklar.....	026
B.3.1.1. Endüstriyel Kaynaklar	026
B.3.1.2. Evsel Kaynaklar	027
B.3.2. Yayılı Kaynaklar	027
B.3.2.1. Tarımsal Kaynaklar.....	027
B.3.2.2. Diğer	028
B.4. Sektörel Su Kullanımları ve Yapılan Su Tahsisleri	029
B.4.1. İçme ve Kullanma Suyu.....	029
B.4.1.1. Yüzeysel su kaynaklarından kullanılan su miktarı ve içmesuyu arıtım tesisi mevcudiyeti	029
B.4.1.2. Yeraltı su kaynaklarından temin edilen su miktarı ve içmesuyu arıtım tesisi mevcudiyeti	030
B.4.1.3. İçme Suyu temin edilen kaynağın adı, mevcut durumu, potansiyeli vb.	031

B.4.2. Sulama	031
B.4.2.1. Salma sulama yapılan alan ve kullanılan su miktarı	031
B.4.2.2. Damlama, yağmurlama veya basınçlı sulama yapılan alan ve kullanılan su miktarı	031
B.4.3. Endüstriyel Su Temini	031
B.4.4. Enerji Üretimi Amacıyla Su Kullanımı	031
B.4.5. Rekreatyoneel Su Kullanımı	031
B.5. Çevresel Altyapı	031
B.5.1. Kentsel Kanalizasyon Sistemi ve Atıksu Arıtma Tesisi Hizmetleri	031
B.5.2. Organize Sanayi Bölgeleri ve Münferit Sanayiler Atıksu Altyapı Tesisleri.....	034
B.5.3. Katı Atık (Düzenli) Depolama Tesisleri Atıksuları İçin Önlemler.....	034
B.5.4. Atıksuların Geri Kazanılması ve Tekrar Kullanılması	035
B.6. Toprak Kirliliği ve Kontrolü	035
B.6.1. Noktasal Kaynaklı Kirlenmiş Sahalar.....	035
B.6.2. Arıtma Çamurlarının Toprakta Kullanımı	036
B.6.3. Madencilik faaliyetleri ile bozulan arazilerin doğaya yeniden kazandırılmasına ilişkin yapılan çalışmalar	036
B.6.4. Tarımsal Faaliyetler İle Oluşan Toprak Kirliliği	036
B.7. Sonuç ve Değerlendirme.....	037
Kaynaklar.....	037
C. ATIK	038
C.1. Belediye Atıkları (Katı Atık Bertaraf Tesisleri)	038
C.2. Hafriyat Toprağı, İnşaat Ve Yıkıntı Atıkları	041
C.3. Ambalaj Atıkları.....	041
C.4. Tehlikeli Atıklar.....	042
C.5. Atık Madeni Yağlar	043
C.6. Atık Pil ve Akümülatörler.....	044
C.7. Bitkisel Atık Yağlar	045
C.8. Ömrünü Tamamlamış Lastikler (ÖTL)	045
C.9. Atık Elektrikli ve Elektronik Eşyalar (AEEE)	046
C.10. Ömrünü Tamamlamış (Hurda) Araçlar.....	047
C.11. Tehlikesiz Atıklar	047
C.11.1. Demir ve Çelik Sektörü ve Cüruf Atıkları	048
C.11.2. Kömürle Çalışan Termik Santraller ve Kül	048
C.11.3. Atıksu Arıtma Tesisi Çamurları.....	051
C.12. Tıbbi Atıklar	051
C.13. Maden Atıkları.....	052
C.14. Sonuç ve Değerlendirme.....	052
Kaynaklar.....	053
Ç. BÜYÜK ENDÜSTRİYEL KAZALARIN ÖNLENMESİ ÇALIŞMALARI.....	054
Ç.1. Büyük Endüstriyel Kazalar	054
Ç.2. Sonuç ve Değerlendirme.....	054
Kaynaklar.....	054

D. DOĞA KORUMA VE BİYOLOJİK ÇEŞİTLİLİK.....	055
D.1. Flora	055
D.2. Fauna	055
D.3. Orman ve Milli Parklar	055
D.4. Çayır ve Mera	056
D.5. Sulak Alanlar	056
D.6. Tabiat Varlıklarını Koruma Çalışmaları	057
D.7. Sonuç ve Değerlendirme.....	062
Kaynaklar	062
E. ARAZİ KULLANIMI.....	063
E.1. Arazi Kullanım Verileri	063
E.2. Mekânsal Planlama.....	064
E.2.1. Çevre düzeni planı.....	064
E.3. Sonuç ve Değerlendirme.....	064
Kaynaklar.....	065
F. ÇED, ÇEVRE İZİN VE LİSANS İŞLEMLERİ.....	066
F.1. ÇED İşlemleri	066
F.2. Çevre İzin ve Lisans İşlemleri.....	068
F.3. Sonuç ve Değerlendirme	069
Kaynaklar.....	069
G. ÇEVRE DENETİMLERİ VE İDARİ YAPTIRIM UYGULAMALARI	070
G.1. Çevre Denetimleri.....	070
G.2. Şikâyetlerin Değerlendirilmesi	071
G.3. İdari Yaptırımlar	072
G.4. Çevre Kanunu Uyarınca Durdurma Cezası Uygulamaları	072
G.5. Sonuç ve Değerlendirme	073
Kaynaklar.....	073
H. ÇEVRE EĞİTİMLERİ.....	074
EK-1: 2017 YILINA AİT İL ÇEVRE SORUNLARI VE ÖNCELİKLERİ	
ARAŞTIRMA FORMU	076
Açıklamalar.....	076
Bölüm I. Hava Kirliliği.....	077
Bölüm II. Su Kirliliği.....	081
Bölüm III. Toprak Kirliliği.....	086
Bölüm IV. Öncelikli Çevre Sorunları	088
Genel Kaynakça.....	094

ÇİZELGELER DİZİNİ

ÇİZELGELER		SAYFA
Çizelge 1.	İlçelere Göre Nüfus ve Kır-Kent Dağılımı	2
Çizelge A.1	Ulusal Hava Kalite İndeksi Kesme Noktaları	5
Çizelge A.2.	EPA Hava Kalitesi İndeksi	6
Çizelge A.3.	Hava Kalitesi Değerlendirme Ve Yönetiminde Limit Değerlerinde Kademeli Azaltım Ve Uyarı Eşikleri	7
Çizelge A.4.	Bolu İlinde 2017 Yılında Evsel Isınmada Kullanılan Katı Yakıtların Cinsi, Yakıtların Özellikleri ve Bu Yakıtların Temin Edildiği Yerler	9
Çizelge A.5.	Bolu İlinde 2017 Yılında Kullanılan Doğalgaz Miktarı	10
Çizelge A.6.	Bolu İlinde Hava Kalitesi Ölçüm İstasyon Yeri ve Ölçülen Parametreler	11
Çizelge A.7.	Bolu İlinde 2016 Yılı Hava Kalitesi Parametreleri Aylık Ortalama Değerleri ve Sınır Değerin Aşıldığı Gün Sayıları	13
Çizelge A.8.	2017 Yılında Bolu İlinde Araç Sayısı ve Egzoz Ölçümü Yaptıran Araç Sayısı	14
Çizelge B.9.	Bolu İlinin Akarsuları	19
Çizelge B.9.1	Bolu İlinin Akarsularında Bulunan Balık Çiftlikleri	20
Çizelge B.10.	Bolu İlinde Mevcut Sulama Göletleri	22
Çizelge B.11.	Bolu İlinin Yeraltı Suyu Potansiyeli	22
Çizelge B.12.	Bolu İlinde 2017 Yılı Yüzey ve Yeraltı Sularında Tarımsal Faaliyetlerden Kaynaklanan Nitrat Kirliliği İle İlgili Analiz Sonuçları	24
Çizelge B.13.	Bolu İlinde 2017 Yılı Kentsel Atıksu Arıtma Tesislerinin Durumu	33
Çizelge B.14.	Bolu İlinde 2017 Yılı OSB'lerde Atıksu Arıtma Tesislerinin Durumu	34
Çizelge B.15.	Bolu İlinde 2017 Yılında Kullanılan Ticari Gübre Tüketiminin Bitki Besin Maddesi Bazında ve Yıllık Tüketim Miktarları	36
Çizelge B.16.	Bolu İlinde 2017 Yılında Tarımda Kullanılan Girdilerden Gübreler Haricindeki Diğer Kimyasal Maddeleri (Tarımsal İlaçlar vb)	36
Çizelge B.17.	Bolu İlinde 2017 Yılında Topraktaki Pestisit vb. Tarım İlacı Birikimini Tespit Etmek Amacıyla Yapılmış Analizin Sonuçları	36
Çizelge C.18.	Bolu İlinde 2017 Yılı İçin İl/İlçe Belediyelerince Toplanan Atık Miktarı ve Toplanma, Taşınma ve Bertaraf Yöntemleri	40
Çizelge C.19.	Bolu İlinde 2017 Yılı Ambalaj Ve Ambalaj Atıkları İstatistik Sonuçları	41
Çizelge C.20.	Bolu İlinde Atık İşleme ve Miktarı	42
Çizelge C.21.	Bolu İlinde 2017 Yılı İçin Atık Madeni Yağ Geri Kazanım ve Bertaraf Miktarları	43
Çizelge C.22.	Bolu İlinde 2017 Yılında Toplanan Akümülatörlerle İlgili Veriler	44
Çizelge C.23.	Bolu İlinde Yıllar İtibariyle Toplanan Atık Akü Miktarı	44
Çizelge C.24.	Bolu İlinde Yıllar İtibariyle Toplanan Atık Pil Miktarı	44
Çizelge C.25.	Bolu İlinde 2017 Yılı İçin Atık Bitkisel Yağlarla İlgili Veriler	45

Çizelge C.26.	Bolu İlinde 2017 Yılında Oluşan Ömrünü Tamamlamış Lastiklerle İlgili Veriler	45
Çizelge C.27.	Bolu İlinde Geri Kazanım Tesislerine ve Çimento Fabrikalarına Gönderilen Toplam ÖTL Miktarları	46
Çizelge C.28.	Bolu İlinde 2017 Yılı AEEE Toplanan ve İşlenen Miktarlar	47
Çizelge C.29.	Bolu İlinde 2017 Yılı Hurdaya Ayrılan Araç Sayısı	47
Çizelge C.30.	Bolu İlinde 2017 Yılı İçin Sanayi Tesislerinde Oluşan Tehlikesiz Atıkların Toplanma, Taşınma ve Bertaraf Edilmesi İle İlgili Verileri	48
Çizelge C.31.	Bolu İlinde 2017 Yılı Termik Santralde Kullanılan Kömür, Oluşan Cüruf-Uçucu Kül Miktarı	49
Çizelge C.32.	2017 Yılında Bolu İli Sınırları İçinde Oluşan Yıllık Tıbbi Atık Miktarı	52
Çizelge C.33.	Bolu İlinde Yıllara Göre Tıbbi Atık Miktarı	52
Çizelge C.34.	Bolu İlinde Bulunan Atık İşleme Tesisi Sayısı	53
Çizelge Ç.35.	Bolu İlinde 2017 Yılı SEVESO Kuruluşlarının Sayısı	54
Çizelge D.36.	Bolu İlinde 2017 Yılı Orman Durumu	55
Çizelge E.37.	Bolu İlinde 2017 Yılı Arazi Kullanım Durumu	63
Çizelge F.38.	Bolu İlinde Bakanlık Merkez ve İl Müdürlüğümüz tarafından 2017 Yılı İçerisinde Alınan ÇED Olumlu ve ÇED Gerekli Değildir Kararlarının Sektörel Dağılımı	66
Çizelge F.39.	Bolu İlinde 2017 Yılında İl Müdürlüğümüz Tarafından Verilen Geçici Faaliyet Belgesi ve Çevre İzni/Çevre İzni ve Lisansı Belgesi Sayıları	68
Çizelge G.40.	Bolu İlinde 2017 Yılında İl Müdürlüğümüz Tarafından Gerçekleştirilen Denetimlerin Sayısı	70
Çizelge G.41.	Bolu İlinde 2017 Yılında İl Müdürlüğümüze Gelen Tüm Şikâyetler ve Bunların Değerlendirilme Durumları	71
Çizelge G.42.	Bolu İlinde 2017 Yılında İl Müdürlüğümüz Tarafından Uygulanan Ceza Miktarları ve Sayısı	72
Çizelge H.43.	2017 Yılında Çevre Dostu Sertifikası Alan Gerçek/Tüzel Kişiler	75

ŞEKİLLER DİZİNİ

ŞEKİLLER		SAYFA
Şekil.1.	İl ve İlçe Sınırları	1
Şekil A.1.	Bolu İlinde Bulunan Hava Kirliliği Ölçüm Cihazının Yeri	11
Şekil A.2.	Bolu İlinde PM10 Parametresi Günlük Ortalama Değer Grafiği	12
Şekil A.3.	Bolu İlinde SO ₂ Parametresi Günlük Ortalama Değer Grafiği	12
Şekil A.4.	Bolu İlinde 2016 Yılı SO ₂ İçin KVS Limit Değeri ve Günlük Ortalama Değerleri	13
Şekil A.5.	Bolu İlinde 2016 Yılı PM10 İçin KVS Limit Değeri ve Günlük Ortalama Değerleri	13
Şekil A.6.	Bolu İlinde 2016 Yılında Gürültü Konusunda Yapılan Şikâyetlerin Dağılımı	15
Şekil B.7.	Bolu İlinde 2017 Yılı Belediyeler Tarafından İçme ve Kullanma Suyu Şebekesi İle Dağıtmak Üzere Temin Edilen Su Miktarının Kaynaklara Göre Dağılımı	30
Şekil B.8.	Bolu İlinde 2017 Yılı Kanalizasyon Hizmeti Verilen Nüfusun Belediye Nüfusuna Oranı	32
Şekil B.9.	Bolu İlinde 2017 Yılı Atıksu Arıtma Tesisi İle Hizmet Edilen Nüfusun Toplam Belediye Nüfusuna Oranı	32
Şekil B.10.	2017 Yılı Katı Atık Düzenli Depolama Alanı	35
Şekil C.11.	Bolu İlinde 2017 Yılı Kayıtlı Ekonomik İşletmeler	41
Şekil C.12.	Atık Yönetim Uygulaması Verilerine Göre İlimizdeki Tehlikeli Atık Yönetimi	42
Şekil C.13.	Bolu İlinde Atık Madeni Yağ Toplama Miktarları	43
Şekil C.14.	Bolu İlinde Yıllar İtibariyle Atık Akü Toplama ve Geri Kazanım Miktarı	44
Şekil C.15.	Bolu İlinde Geri Kazanım Tesislerine ve Çimento Fabrikalarına Gönderilen Toplam ÖTL Miktarları	46
Şekil C.16.	Bolu İlinde 2017 Yılı Atık Elektrikli ve Elektronik Eşya Toplama Miktarları	47
Şekil C.17.	Bolu İlinde Bulunan Termik Santralin Yeri	49
Şekil C.18.	Bolu İlinde 2017 Yılı Kül Atıklarının Yönetimi	50
Şekil C.19.	Bolu Göynük Termik Santrali	51
Şekil D.20.	Yedigöller Milli Parkı	56
Şekil D.21.	Abant Gölü Tabiat Parkı	57
Şekil D.22.	Bolu Gölcük Tabiat Parkı	58
Şekil D.23.	Göksu Tabiat Parkı	59
Şekil D.24.	Sünnet Gölü Tabiat Parkı	59
Şekil D.25.	Sülüklü Göl Tabiat Parkı	60
Şekil E.26.	Bolu İlinde 2017 Yılı Arazi Kullanım Durumu	63
Şekil E.27.	Bolu İli 1/100.000 Ölçekli Çevre Düzeni Planı	64
Şekil F.28.	Bolu İlinde 2017 Yılında ÇED Olumlu Kararı Verilen Projelerin Sektörel Dağılımı	67
Şekil F.29.	Bolu İlinde 2017 Yılında ÇED Gerekli Değildir Kararı Verilen Projelerin Sektörel Dağılımı	67
Şekil F.30.	Bolu İlinde 2017 Yılında Verilen Çevre İzni veya Çevre İzni ve Lisans Belgelerinin Sektörlere Göre Dağılımı	69
Şekil F.31.	Bolu İlinde 2017 Yılında Verilen Lisansların Konuları	69

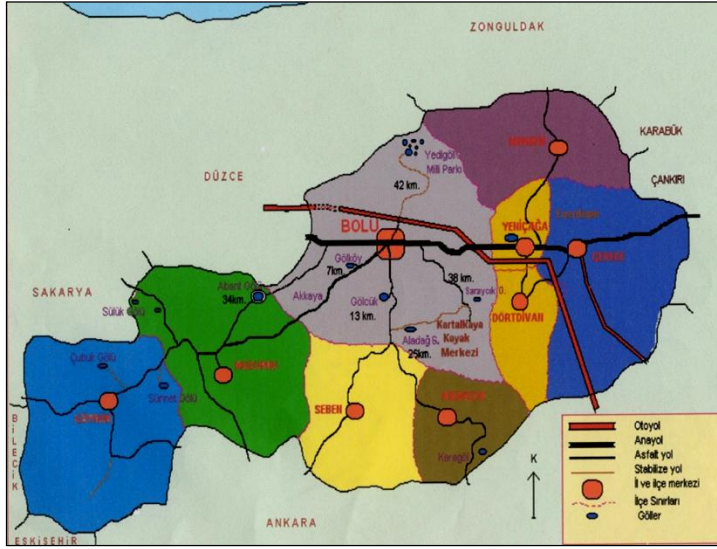
Şekil G.32.	Bolu İlinde İl Müdürlüğümüz Tarafından 2017 Yılında Gerçekleştirilen Planlı ve Ani Çevre Denetimlerin Dağılımı	70
Şekil G.33.	Bolu İlinde 2017 Yılında İl Müdürlüğümüze Gelen Şikâyetlerin Konulara Göre Dağılımı	71
Şekil G.34.	Bolu İlinde 2017 Yılında İl Müdürlüğümüz Tarafından Uygulanan İdari Para Cezalarının Konulara Göre Dağılımı	72

GİRİŞ

1. Coğrafi Durum

Bolu ili Karadeniz Bölgesinde 30°32'D ve 32°36'D doğu boylamları ile 40°06'K ve 41°01'K kuzey enlemleri arasında yer almaktadır. Kuzeyde Zonguldak ve Karabük, doğuda Çankırı, güneydoğuda ve güneyde Ankara, güneybatıda Eskişehir ve Bilecik, batıda Düzce ve Sakarya illeri ile komşudur. Bolu il alanının genişliği 832.339 hektar, yani 8.323,39 km²'dir. Bu alan Türkiye alanının % 1,015'i kadardır. Ortalama rakım 1.000 m, merkez ilçe rakımı ise 725 m civarındadır. Doğu-Batı uzunluğu yaklaşık 186 km.dir. İl sınır uzunluğu 621,4 km.dir.

Düzce'nin 584 Sayılı Kanun Hükmünde Kararname kararı ile (09.12.1999 tarih ve 23901 sayılı R.G.) il olarak ayrılmasıyla, Bolu'nun denizle bağlantısı kalmamıştır.



Bolu İlinin Dörtdivan, Mengen, Mudurnu, Gerede, Göynük, Kırıbrıscık, Seben, Yeniçağa ve Merkez ile birlikte 9 İlçesi, 3 beldesi ve 487 köyü bulunmaktadır.

Şekil 1. İl ve İlçe Sınırları

2. Nüfus Yapısı

Adrese Dayalı Nüfus Kayıt Sistemi verilerine göre ilin genel nüfusu 303.184 olup, kentsel nüfus 218.001, kırsal nüfus 85.183'dir. İlimizde şehirde yaşayan nüfusun toplam nüfusa oranı % 72 iken, kırsalda yaşayan nüfusun toplam nüfusa oranı % 28'dir. Bolu Şehir Merkezi Nüfusu 168.187'dir.

Çizelge 1. İlçelere Göre Nüfus ve Kır-Kent Dağılımı

İlçeler	2015 (ADNKS)*			2016 (ADNKS)*			2017 (ADNKS)*		
	Toplam	Şehir	Köy	Toplam	Şehir	Köy	Toplam	Şehir	Köy
Merkez	186.275	153.783	32.492	195.209	163.018	32.191	199.702	168.187	31.515
Dörtdivan	6.396	2.763	3.633	6.245	2.677	3.568	6.185	2.631	3.554
Gerede	33.662	24.173	9.489	33.455	24.078	9.377	33.511	24.079	9.432
Göynük	15.372	4.111	11.261	15.371	4.140	11.231	15.184	4.111	11.073
Kıbrısçık	3.286	1.431	1.855	3.415	1.422	1.993	3.111	1.192	1.919
Mengen	13.790	5.179	8.611	13.759	5.232	8.527	13.940	5.400	8.540
Mudurnu	19.721	5.117	14.604	19.374	5.082	14.292	19.066	5.036	14.030
Seben	5.380	2.482	2.898	5.505	2.699	2.806	5.226	2.549	2.677
Yeniçağa	7.213	4.657	2.556	7.563	5.196	2.367	7.259	4.816	2.443
TOPLA	291.095	203.696	87.399	299.896	213.544	86.352	303.184	218.001	85.183

* Adrese Dayalı Nüfus Kayıt Sistemi

Kaynak: Bolu İl Planlama ve Koordinasyon Müdürlüğü (2018)

3. İklim

İlimizin kuzey kesimlerinde, Yedigöller civarında dar bir alanda, Batı Karadeniz iklimi görülür. Oradan güneye doğru gidildikçe Karadeniz ikliminin etkisi azalmaya başlar ve İç Anadolu ikliminin etkisi hissedilir. İlimizin en güney kesimlerinde İç Anadolu iklimi etkisi ağır basar. Aradaki kısımda Karadeniz ardı iklimi olarak tanımlanan bir iklim tipi yaşanır. Bu genel duruma ek olarak, yerel ölçüdeki topoğrafik yükseklik farkları da önemli bir iklim etkenidir. Örneğin rakımı 726 olan Bolu ovası ile ovadadan sadece 20 km kadar güneydoğuda bulunan, rakımı 2000 m ve üzerinde olan, Kartalkaya bölgesinin iklimi birbirinden hayli farklıdır.

4. Sanayi

Bolu, Ankara ve İstanbul gibi sanayileşmiş bölgelerin ortasında, ülkemizin en önemli yatırım akışı üzerinde yer alan, iller arası sosyo-ekonomik gelişmişlik sıralamasında 11. sırada bulunan ve kişi başına düşen milli gelirden Türkiye genelinde ön sıralarda olan bir ildir. İlimizde ikisi faaliyete geçen 4 adet Organize Sanayi Bölgesi bulunmaktadır. İlimiz Merkez ve İlçelerinde 2017 yılı sonu itibarıyla 407 adet Sanayi Sicil Belgesi almış firma bulunmakta ve bu tesislerde yaklaşık olarak 20.515 kişi istihdam edilmektedir.

İlimizin önemli sanayi dalları; gıda (beyaz et), ağaç işleri ve orman ürünleri, madeni eşya ve metal sanayi, ısı cam ve temperli cam sanayi, elektrik cihazları üretimi, dokuma-giyim eşyası ve deri sektörleridir. İlimizde mevcut sanayi tesisleri merkezde yoğunlaşmıştır. Bolu'nun ilçelerinden Seben, Dörtdivan, Kıbrısçık ve Göynük ilçelerinin ekonomisi genelde tarım ve hayvancılığa dayalıdır. Gerede'de deri sanayi yaygındır. Mudurnu'da Sunta, Gıda (tahin, helva), Yem ve Tavukçuluk tesisleri mevcuttur. Mengen'in sanayisi ise genelde orman ürünlerine dayanmaktadır (Gentaş Werzalit Fabrikası). Yeniçağa ekonomisinin önemli bir bölümünü nakliyatçılık oluşturmaktadır.

5. Tarım

İlimizin toplam yüzölçümü 832.339 hektardır. Bunun % 15'i tarım arazisidir. Mutlak tarım alanı olarak tanımlanan 1. , 2. ve 3. sınıf tarım alanı 86.937 hektardır. Buna özel birkaç bitki cinsi için uygun sürümle ekim yapılabilecek 4. sınıf topraklar da eklendiğinde bu alan 121.200 hektara ulaşmaktadır. Diğer bir ifade ile Türkiye toplam tarım alanın

yaklaşık % 0,5'i Bolu İlinde dir. Bu alanın; 34.336 hektarında sulu tarım, 86.864 hektarında ise kuru tarım yapılmaktadır.

Yeterli miktarda olmayan tarla arazisi, küçük parçalar halindedir. İlimizde tarla bitkileri olarak ekili alanların büyük bir kısmını tahıllar oluşturmaktadır. Yetiştirilen tahılların başında buğday, arpa, yulaf, çeltik ve mısır gelmektedir. Baklagillerden nohut, fasulye, fiğ ve burçak, endüstri bitkilerinden şeker pancarı ve şekerpancarı tohumu yetiştirilmektedir. Yumru bitkilerden patates, soğan, sarımsak ve hayvan pancarı yetiştirilmektedir. İlimizde ayrıca çeşitli meyve ve sebze bitkileri de üretilmektedir. Organik tarıma dönük çalışmalar da devam etmektedir.

Tarım sektörünün alt sektörlerinden olan kanatlı hayvancılık sektörünün il ekonomisinde önemli bir yeri vardır. Türkiye genelinde Bolu İli broiler piliç eti ve ürünlerinin üretiminde % 27 potansiyele sahip olup, toplam 40.947.395 adet kanatlı mevcuttur. 130.215 küçükbaş ve 128.415 büyükbaş hayvan da ilin tarımsal envanteri içerisinde yer almaktadır. İlimizde arıcılık gelişme gösteren hayvancılık faaliyetleri arasında yer almaktadır. Arılı kovan sayısı 19.030 adet, 282 adet arı işletmesi, bal üretim kapasitesi yıllık 97,975 ton'dur. Ayrıca kayıtlı (projeli) 34 adet kültür balıkçılığı işletmesi de bulunmaktadır ve yıllık üretimi 367,6 ton'dur.

6. Turizm

İlimiz, zengin bitki örtüsü, doğal ve suni gölleri, yaz ve kış sporları için elverişli dinlenme tesisleri ile yerli ve yabancı turistler için çekici bir İl konumundadır. Bolu'da kış turizmi, av turizmi, sağlık turizmi, spor turizmi, yayla turizmi ile toplantı ve seminer turizmi dallarında potansiyeller mevcuttur.

Yüzölçümünün büyük bir bölümü (% 65) ormanlarla kaplı olan, Abant, Yedigöller, Gölcük, Sünnet Gölü gibi 14 göl ve ayrıca; irili ufaklı 147 gölete, 320 yaylaya, 1 milli parka (Yedigöller), 9 tabiat parkına (Abant, Gölcük, Göynük Sünnet Gölü, Mudurnu Sülüklü Göl, Kıbrısık Karagöl, Aladağ Beşpınarlar, Göksu, Kargalı Gölcük ve Ayıkaya), 3 tabiatı koruma alanına[Çaydurt Rüzgârlar-Akdoğan Mevkii (Ebe Çamı Tabiatı Koruma Alanı), Kökez Atmaca Mevkii (Kökez Çok Yaşlı Köknar Ormanı Tabiatı Koruma Alanı), Kale Tekneci Mevkii (Kale Bolu Fındığı Tabiatı Koruma Alanı)], 2 orman içi dinlenme alanına (Çakmaklar Çamlığı, Mengen Şirinyazı), geyik, karaca ve diğer yabani hayvanların korunarak çoğaltılması amacıyla kurulan 3 yaban hayatı geliştirme sahasına (Abant, Yedigöller ve Göynük Kapıormanı), 2 sulak alana (Abant, Yeniçağa), 3 örnek av sahasına (Yeniçağa-Gökçesu-Çaydurt Arası Sazakiçi Avlığı, Celal Acar Örnek Avlığı ve Geyik Gölü Örnek Avlığı), 22 adet devlet ve genel avlağına (Bolu Merkez Çele Genel Avlağı, Bolu Merkez Elmalık Devlet Avlağı, Dörtdivan Genel Avlağı, Gere de Aktaş Devlet Avlağı, Gere de Esentepe Genel Avlağı, Gere de Haşat Devlet Avlağı, Göynük Gürpınar Devlet Avlağı, Göynük Ilıca Genel Avlağı, Göynük Merkez Devlet Avlağı, Kıbrısık Çökere n Devlet Avlağı, Mengen Merkez Devlet Avlağı, Mengen Pazarköy Devlet Avlağı, Mudurnu Sırçalı Devlet Avlağı, Mudurnu Taşkesti Devlet Avlağı, Mudurnu Vakıfaktaş Genel Avlağı, Seben Merkez Genel Avlağı, Seben Taşlıyayla Devlet Avlağı, Seben Kavaklıdağ Devlet Avlağı, Bolu Merkez Genel Avlağı, Gere de Salur Devlet Avlağı, Dörtdivan Köroğlu Devlet Avlağı ve Kıbrısık Devlet Avlağı) sahip bulunan Bolu, gerçek anlamda bir doğa turizmi cazibe merkezidir.

Ayrıca, 22.08.2015 tarihli Resmi Gazetede yayımlanan Bakanlar Kurulu Kararı ile Karacasu Termal Turizm Merkezi bölgesinden başlayarak, Aladağ, Taşlıyayla, Kartalkaya

ve Korođlu Dađını kapsayan Gölçük, Göksu ve Beşpınarlar Tabiat Parkları dışındaki toplam 51.450 hektarlık alan, “Korođlu Kültür ve Turizm Koruma ve Gelişim Bölgesi” olarak ilan edilmiş olup Kültür ve Turizm Bakanlığınca master planı çalışmaları başlayacaktır.

7. Bolu Çevre ve Şehircilik İl Müdürlüğü

04.07.2011 tarihli ve 27984 sayılı Mükerrer Resmi Gazete’de yayımlanarak yürürlüğe giren 644 sayılı Çevre ve Şehircilik Bakanlığı’nın Teşkilat ve Görevleri Hakkında Kanun Hükmünde Kararname ile kurulan Bolu Çevre ve Şehircilik İl Müdürlüğü; İmar ve Planlama Şube Müdürlüğü, Proje ve Yapım İşleri Şube Müdürlüğü, Yapı Denetim ve Yapı Malzemeleri İşleri Şube Müdürlüğü, Altyapı ve Kentsel Dönüşüm Hizmetleri Şube Müdürlüğü, Çevresel Etki Değerlendirme (ÇED) ve Çevre İzinleri Şube Müdürlüğü, Çevre Yönetimi ve Çevre Denetimi Şube Müdürlüğü, Bilgi Teknolojileri, İnsan Kaynakları ve Destek Hizmetleri Şube Müdürlüğü olmak üzere 7 adet şube müdürlüğü ve 90 personelden oluşmaktadır.

Çevresel Etki Değerlendirme (ÇED) ve Çevre İzinleri İşleri Şube Müdürlüğü’nde 1 Şube Müdürü 1 Biyolog ve 3 Çevre Mühendisi olmak üzere toplam 5 personel, Çevre Yönetimi ve Çevre Denetimi Şube Müdürlüğü’nde ise 1 Şube Müdürü 3 Çevre mühendisi, 1 Kimyager, 1 Şehir Plancısı, 1 Tekniker olmak üzere toplam 7 personel görev yapmaktadır.

KAYNAKLAR:

- 1- Bolu Bilim, Sanayi ve Teknoloji İl Müdürlüğü
- 2- Bolu Çevre ve Şehircilik İl Müdürlüğü
- 3- Bolu İl Gıda, Tarım ve Hayvancılık Müdürlüğü
- 4- Bolu İl Planlama ve Koordinasyon Müdürlüğü
- 5- Orman ve Su İşleri Bakanlığı, IX. Bölge Müdürlüğü, Bolu Şube Müdürlüğü
- 6- Bolu Valiliği 2017 Yılı Brifing Raporu

A. HAVA

A.1. Hava Kalitesi

İlimizde hava kirliliği en çok kış aylarında gözlenmekte olup bunun nedeni ilimizin topoğrafik yapısı, evsel ısınma ve trafiktir. Oluşan hava kirletici gazlar, İlimizin topoğrafik yapısı nedeniyle hava sirkülasyonu ile uzaklaştırılması mümkün olamamaktadır.

İlimizde ısınmak için genellikle kömür, odun, kalorifer sıvı yakıtı (mazot) ve doğalgaz gibi yakıtlar kullanılmaktadır. İlde kullanılan ithal ve yerli kömürlerden periyodik olarak numuneler alınmakta ve Bakanlığımızca yetkilendirilmiş olan laboratuvarlarda analizi yapılmakta ve analiz sonuçlarına göre İl Mahalli Çevre Kurulu kararında belirtilen standartlara uygun olmayan kömürler hakkında İl Müdürlüğünce gerekli işlemler yapılmaktadır.

İlimizde yaşanan hava kirliliğine, artan motorlu taşıtlardan kaynaklanan egzoz gazları da neden olmaktadır. İlimizde 2017 yılı sonu itibariyle trafiğe kayıtlı motorlu taşıtların sayısı 113.275, egzoz gazı emisyon ölçümü yaptıran toplam motorlu taşıt sayısı ise 39.769'dur.

Hava kalitesine ilişkin hava kalite indeksi karşılaştırması Çizelge A.1'de yer almaktadır. Hava kalitesi izleme istasyonları web sitesinde yer alan bilgiler doğrultusunda İlimiz için SO₂ parametresi 1 saatlik ortalama değer 65 µg/m³, PM₁₀ parametresi 24 saatlik ortalama değer 55 µg/m³'dir. Bu değerler aşağıda verilen hava kalite indeksi karşılaştırma tablosunda yerine konulduğunda Orta kategorisinde yer almaktadır.

Çizelge A.1 - Ulusal Hava Kalite İndeksi Kesme Noktaları

İndeks	HKİ	SO ₂ [µg/m ³]	NO ₂ [µg/m ³]	CO [µg/m ³]	O ₃ [µg/m ³]	PM ₁₀ [µg/m ³]
		1 Sa. Ort.	1 Sa. Ort.	8 Sa. Ort.	8 Sa. Ort.	24 Sa. Ort.
İyi	0 - 50	0-100	0-100	0-5.500	0-120 ^L	0-50
Orta	51 - 100	101-250	101-200	5.501-10.000	121-160	51-100
Hassas	101 - 150	251-500	201-500	10.001-16.000 ^L	161-180 ^B	101-260
Sağlıksız	151 - 200	501-850	501-1.000	16.001-24.000	181-240 ^U	261-400
Kötü	201 - 300	851-1.100	1.001-2.000	24.001-32.000	241-700	401-520
Tehlikeli	301 - 500	>1.101	>2.001	>32.001	>701	>521

L: Limit Değer

B: Bilgi Eşiği

U: Uyarı Eşiği

Çizelge A.2 - EPA Hava Kalitesi İndeksi

<i>Hava Kalitesi İndeksi (AQI) Değerler</i>	<i>Sağlık Endişe Seviyeleri</i>	<i>Renkler</i>	<i>Anlamı</i>
<i>Hava Kalitesi İndeksi bu aralıkta olduğunda..</i>	<i>..hava kalitesi koşulları..</i>	<i>..bu renkler ile sembolize edilir..</i>	<i>..ve renkler bu anlama gelir.</i>
0 - 50	İyi	Yeşil	Hava kalitesi memnun edici ve hava kirliliği az riskli veya hiç risk teşkil etmiyor.
51 - 100	Orta	Sarı	Hava kalitesi uygun fakat alışılmadık şekilde hava kirliliğine hassas olan çok az sayıda insan için bazı kirlenmeler açısından orta düzeyde sağlık endişesi oluşabilir.
101- 150	Hassas	Turuncu	Hassas gruplar için sağlık etkileri oluşabilir. Genel olarak kamunun etkilenmesi olası değildir.
151 - 200	Sağlıksız	Kırmızı	Herkes sağlık etkileri yaşamaya başlayabilir, hassas gruplar için ciddi sağlık etkileri söz konusu olabilir.
201 - 300	Kötü	Mor	Sağlık açısından acil durum oluşturabilir. Nüfusun tamamının etkilenme olasılığı yüksektir.
301 - 500	Tehlikeli	Kahverengi	Sağlık alarmı: Herkes daha ciddi sağlık etkileri ile karşılaşabilir.

Çizelge A.3 – Hava kalitesi değerlendirme ve yönetiminde limit değerlerinde kademeli azaltım ve uyarı eşikleri

KİRLETİCİ	ORTALAMA SÜRE	LİMİT DEĞER (µg/m ³)							UYARI EŞİĞİ
		2013	2014	2015	2016	2017	2018	2019	
SO ₂	saatlik -insan sağlığının korunması için-	500	500	470	440	410	380	350	500 µg/m ³ (hava kalitesinin temsili bölgelerinde bütün bir “bölge” veya “alt bölge”de veya en azından 100 km ² ’de –hangisi küçükse- üç ardışık saatte ölçülür)
	24 saatlik -insan sağlığının korunması için-	250	250	225	200	175	150	125	
	yıllık ve kış dönemi (1 Ekim’den 31 Mart’a kadar) -insan sağlığının korunması için-	20	20	20	20	20	20	20	
NO ₂	saatlik -insan sağlığının korunması için-	---	300	290	280	270	260	250	400 µg/m ³ (hava kalitesinin temsili bölgelerinde bütün bir “bölge” veya “alt bölge”de veya en azından 100 km ² ’de –hangisi küçükse- üç ardışık saatte ölçülür)
	yıllık -insan sağlığının korunması için-	60	60	56	52	48	44	40	
NO _x	yıllık -vegetasyonun korunması için-	---	30	30	30	30	30	30	----
PM ₁₀	24 saatlik -insan sağlığının korunması için-	100	100	90	80	70	60	50	----
	yıllık -insan sağlığının korunması için-	60	60	56	52	48	44	40	
Pb	yıllık -insan sağlığının korunması için-	1	1	0,9	0,8	0,7	0,6	0,5	----
BENZEN	yıllık -insan sağlığının korunması için-	10	10	10	10	9	8	7	----
CO	maksimum günlük 8 saatlik ortalama -insan sağlığının korunması için-	16.000	16.000	14.000	12.000	10.000	10.000	10.000	----

*Arsenik (As), kadmiyum (Cd), nikel (Ni), ve benzo(a)piren kirleticileri için Hava Kalitesi Değerlendirme ve Yönetimi Yönetmeliğinde hedef değerler ve hedef değere ulaşılacak tarih bulunmamaktadır.

*Ozon (O₃) kirletici için Hava Kalitesi Değerlendirme ve Yönetimi Yönetmeliğinde bilgilendirme ve uyarı eşiği ile hedef değer ve uzun vadeli hedef bulunmamaktadır.

(Kaynak: Hava Kalitesi Değerlendirme ve Yönetimi Genelgesi: 2013/37 – EK-II)

A.2. Hava Kalitesi Üzerine Etki Eden Ögeler

Hava kirliliği, doğrudan veya dolaylı olarak insan sağlığını etkileyerek yaşam kalitesini düşürmektedir. Günümüzde hava kirliliği nedeniyle yerel, bölgesel ve küresel sorunlar yaygın olarak yaşanmaktadır.

Yoğun şehirleşme, şehirlerin yanlış yerleşmesi, motorlu taşıt sayısının artması, düzensiz sanayileşme, kalitesiz yakıt kullanımı, topoğrafik ve meteorolojik şartlar gibi nedenlerden dolayı özellikle kış mevsiminde hava kirliliği yaşanabilmektedir.

Bir bölgede hava kalitesini ölçmek, o bölgede yaşayan insanların nasıl bir hava teneffüs ettiğinin bilinmesi açısından çok büyük önem taşımaktadır. Ayrıca, önemli bir nokta da, bir bölgede meydana gelen hava kirliliğinin sadece o bölgede görülmeyip meteorolojik olaylara bağlı olarak yayılım göstermesi ve küresel problemlere de (küresel ısınma, asit yağmurları, vb) sebep olmasıdır.

Renksiz bir gaz olan kükürtdioksit (SO_2), atmosfere ulaştıktan sonra sülfat ve sülfürik asit olarak oksitlenir. Diğer kirleticiler ile birlikte büyük mesafeler üzerinden taşınabilecek damlalar veya katı partiküller oluşturur. SO_2 ve oksidasyon ürünleri kuru ve nemli depozisyonlar (asitli yağmur) sayesinde atmosferden uzaklaştırılır.

Azot Oksitler (NOX), Azot monoksit (NO) ve azot dioksit (NO_2), toplamı azot oksitleri (NOX) oluşturur. Azot oksitler genellikle (% 90 durumda) NO olarak dışarı verilir. NO ve NO_2 'den ozon veya radikallerle (OH veya HO_2 gibi) reaksiyonu sonucunda oluşur. İnsan sağlığını en çok etkileyen azot oksit türü olması itibari ile NO_2 kentsel bölgelerdeki en önemli hava kirleticilerinden biridir. Azot oksit (NOX) emisyonları insanların yarattığı kaynaklardan oluşmaktadır. Ana kaynakların başında kara, hava ve deniz trafiğindeki araçlar ve endüstriyel tesislerdeki yakma kazanları gelmektedir.

İnsan sağlığına etkileri açısından, sağlıklı insanların çok yüksek NO_2 derişimlerine kısa süre dahi maruz kalmaları, şiddetli akciğer tahribatlarına yol açabilir. Kronik akciğer rahatsızlığı olan kişilerin ise bu derişimlere maruz kalmaları, akciğerde kısa vadede fonksiyon bozukluklarına yol açabilir. NO_2 derişimlere uzun süre maruz kalınması durumunda ise buna bağlı olarak solunum yolu rahatsızlıklarının ciddi oranda arttığı gözlenmektedir.

Toz Partikül Madde (PM10), partikül madde terimi, havada bulunan katı partikülleri ifade eder. Bu partiküllerin tek tip bir kimyasal bileşimi yoktur. Katı partiküller insan faaliyetleri sonucu ve doğal kaynaklardan, doğrudan atmosfere karışırlar. Atmosferde diğer kirleticiler ile reaksiyona girerek PM'yi oluştururlar ve atmosfere verilirler. PM10 için gösterilebilecek en büyük doğal kaynak yollardan kalkan tozlardır. Diğer önemli kaynaklar ise trafik, kömür ve maden ocakları, inşaat alanları ve taş ocaklarıdır. Sağlık etkileri açısından, PM10 solunum sisteminde birikebilir ve çeşitli sağlık etkilerine sebep olabilir. Astım gibi solunum rahatsızlıklarını kötüleştirebilir, erken ölümü de içeren çeşitli ciddi sağlık etkilerine sebep olur. Astım, kronik tıkaçıcı akciğer ve kalp hastalığı gibi kalp veya akciğer hastalığı olan kişiler PM10'a maruz kaldığında sağlık durumları kötüleşebilir. Yaşlılar ve çocuklar, PM10 maruziyetine karşı hassastır. PM10 yardımıyla toz içerisindeki mevcut diğer kirleticiler akciğerlerin derinlerine kadar inebilir. İnce partiküllerin büyük bir kısmı akciğerlerdeki alveollere kadar ulaşabilir. Buradan da kurşun gibi zehirli maddeler % 100 olarak kana geçebilir.

Karbonmonoksit (CO), kokusuz ve renksiz bir gazdır. Yakıtların yapısındaki karbonun tam yanmaması sonucu oluşur. CO derişimleri, tipik olarak soğuk mevsimlerde en yüksek değere ulaşır. Soğuk mevsimlerde çok yüksek değerler ulaşılmasının bir sebebi de inversiyon durumudur. İversiyon, sıcak havanın soğuk havanın üzerinde bulunarak, havanın dikey olarak birbiriyle karışmasının engellenmesi durumudur. Kirlilik böylece yer seviyesine yakın soğuk hava tabakasının içerisinde toplanır.

CO'in ana kaynağı trafik ve trafikteki sıkışıklıktır. Sağlık etkileri, akciğer yolu ile kan dolaşımına girerek, kimyasal olarak hemoglobinle bağlanır. Kandaki bu madde, oksijeni hücrelere taşır. Bu yolla CO, organ ve dokulara ulaşan oksijen miktarını azaltır. Sağlıklı kişilerde, daha yüksek seviyelerdeki CO'e maruz kalmak, algılama ve gözün görme gücünü etkileyebilir. Hafif ve daha ağır kalp ve solunum sistemi hastalığı olan kişiler ve henüz doğmamış ve yeni doğmuş bebekler, CO kirliliğine karşı en riskli grubu oluşturur.

Kurşun (Pb), doğada metal olarak bulunmaz. Kurşun gürültü, ışın ve vibrasyonlara karşı iyi bir koruyucudur ve hava yoluyla taşınır. Kurşun, maden ocakları ve bakır ve tunç (Cu+Sn) alaşımı işlenmesi, kurşun içeren ürünlerin geriye dönüştürülmesi ve kurşunlu petrolün yakılmasıyla çevreye yayılır. Kurşun içeren benzin ilavesi ürünlerinin de kullanılması, atmosferdeki kurşun oranını yükseltir.

Ozon (O₃), kokusuz renksiz ve 3 oksijen atomundan oluşan bir gazdır. Ozon kirliliği, özellikle yaz mevsiminde güneşli havalarda ve yüksek sıcaklıkta oluşur (NO₂+ güneş ışınları = NO+ O => O+ O₂ = O₃). Ozon üretimi uçucu organik bileşikler (VOC) ve karbon monoksit sayesinde hızlandırılır veya güçlendirilir. Ozonun oluşması için en önemli öncü bileşimler NOX (Azot oksitler) ve VOC'dır.

Diğer kirleticilere kıyasla ozon doğrudan ortam havasına karışmaz. Yeryüzüne yakın seviyede ozon karmaşık kimyasal reaksiyonlar yoluyla oluşur. Bu reaksiyonlara NOX, metan, CO ve VOC'ler (etan (C₂H₆), etilen (C₂H₄), propan (C₃H₈), benzen (C₆H₆), toluen (C₆H₅), xilen (C₆H₄) gibi kimyasal maddelerde eklenir. Ozon çok güçlü bir oksidasyon maddesidir. Birçok biyolojik madde ile etkileşimde bulunur. Tüm solunum sistemine zarar verebilir. Ozonun zararlı etkisi derişim oranına ve ozona maruziyet süresine bağlıdır. Çocuklar büyük bir risk grubunu oluşturur. Diğer gruplar arasında öğlen saatlerinde dışarıda fiziksel aktivitede bulunanlar, astım hastaları, akciğer hastaları ve yaşlılar bulunur.

Çizelge A.4- Bolu İlinde 2017 Yılında Evsel Isınmada Kullanılan Katı Yakıtların Cinsi, Yakıtların Özellikleri ve Bu Yakıtların Temin Edildiği Yerler

Yakıtın Cinsi (*)	Temin Edildiği Yer	Tüketim Miktarı (ton)	Yakıtın Özellikleri				
			Alt Isıl Değeri (kcal/kg)	Uçucu Madde (%)	Toplam Kükürt (%)	Toplam Nem (%)	Kül (%)
Yerli Kömür	Kütahya	1.372,16	4.800	-	Max 2	Max 25	Max 25
Yerli Kömür	Balıkesir	1.133,59	4.800	-	Max 2	Max 25	Max 25
Yerli Kömür	Amasya	1.418,50	4.800	-	Max 2	Max 25	Max 25
İthal Kömür	Rusya	49.195,21	6.400	12-31	Max 0,9	Max 10	Max 16
İthal Kömür	Afrika	14.455,76	6.400	12-31	Max 0,9	Max 10	Max 16

(*) Yerli kömür, ithal kömür, briket, biyokütle, Sosyal Yardımlaşma Vakfı kömürü, odun gibi.

Kaynak: Bolu Çevre ve Şehircilik İl Müdürlüğü (2018)

Çizelge A.5 – Bolu İlinde 2017 Yılında Kullanılan Doğalgaz Miktarı

Yakıtın Kullanıldığı Yer	Tüketim Miktarı (m ³)	Isıl Değeri (kcal/kg)
Konut	55.146.334,19 Sm ³	9.248
Sanayi	64.765.571,93 Sm ³	9.248

Kaynak: AKSA Bilecik Bolu Doğalgaz Dağıtım A.Ş. (2018)

A.3. Hava Kalitesinin Kontrolü Konusundaki Çalışmalar

İlimizde hava kirliliği en çok kış aylarında gözlenmekte olup bunun nedeni ilimizin topoğrafik yapısı, evsel ısınma ve trafiktir. Oluşan hava kirletici gazlar, İlimizin topoğrafik yapısı nedeniyle hava sirkülasyonu ile uzaklaştırılması mümkün olamamaktadır.

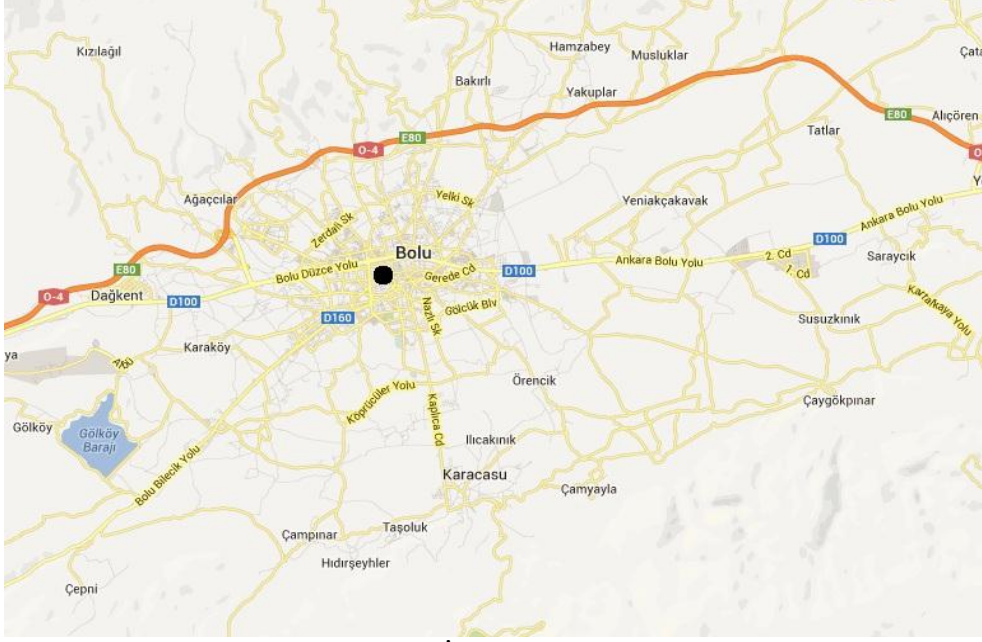
İlimizde ısınmak için genellikle kömür, odun, kalorifer sıvı yakıtı (mazot) ve doğalgaz gibi yakıtlar kullanılmaktadır. İlde kullanılan ithal ve yerli kömürlerden periyodik olarak numuneler alınmakta ve Bakanlığımızca yetkilendirilmiş olan laboratuvarlarda analizi yapılmakta ve analiz sonuçlarına göre İl Mahalli Çevre Kurulu kararında belirtilen standartlara uygun olmayan kömürler hakkında İl Müdürlüğünce gerekli işlemler yapılmaktadır.

Sanayi Kaynaklı Hava Kirliliğinin Kontrolü Yönetmeliği doğrultusunda İlimizde faaliyet gösteren sanayi kuruluşları periyodik olarak denetlenmektedir. Denetimler neticesinde Hava Emisyon Konulu Çevre İzin Belgeleri olmayan işletmelerin yetkili makamlara başvurusu sağlanarak bu belgeleri almaları sağlanmaktadır.

Madencilik faaliyetleri sonucunda tüm ocaklarda malzemenin çıkartılması, işleme tabi tutulması ve taşınması esnasında toz emisyonu oluşmakta ve hava kirliliğine sebebiyet vermektedir. İl Müdürlüğümüzce yapılan denetimlerde maden ocağı işletmelerinde tozun minimize edilmesi için Sanayi Kaynaklı Hava Kirliliğinin Kontrolü Yönetmeliği çerçevesinde gerekli önlemler aldırılmaktadır.

İlimizde 1 adet hava kalitesi ölçüm istasyonu bulunmakta olup Bolu Meteoroloji İl Müdürlüğü yerleşkesi içerisinde yer almaktadır. Hava Kalitesi Ölçüm İstasyonunun yerini gösteren harita ve uydu görüntüsü aşağıda gösterilmektedir.

Şekil A.1. Bolu İlinde Bulunan Hava Kirliliği Ölçüm Cihazının Yeri



Kaynak: Bolu Çevre ve Şehircilik İl Müdürlüğü (2018)
(Not: Siyah nokta ile gösterilen yer hava kalitesi ölçüm istasyonunu göstermektedir.)

İlimizdeki hava kalitesi ölçümü yapan istasyonun yeri ile ölçümü gerçekleştirilen parametrelere ilişkin bilgiler Çizelge A.6’da verilmektedir.

Çizelge A.6- Bolu İlinde Hava Kalitesi Ölçüm İstasyon Yeri ve Ölçülen Parametreler

İSTASYON YERLERİ	KOORDİNATLARI (Enlem, Boylam)	HAVA KİRLİTİCİLERİ					
		SO ₂	NO _x	CO	O ₂	HC	PM10
Bolu-Merkez	40° 43' 59" 31° 36' 06"	X	-	-	-	-	X

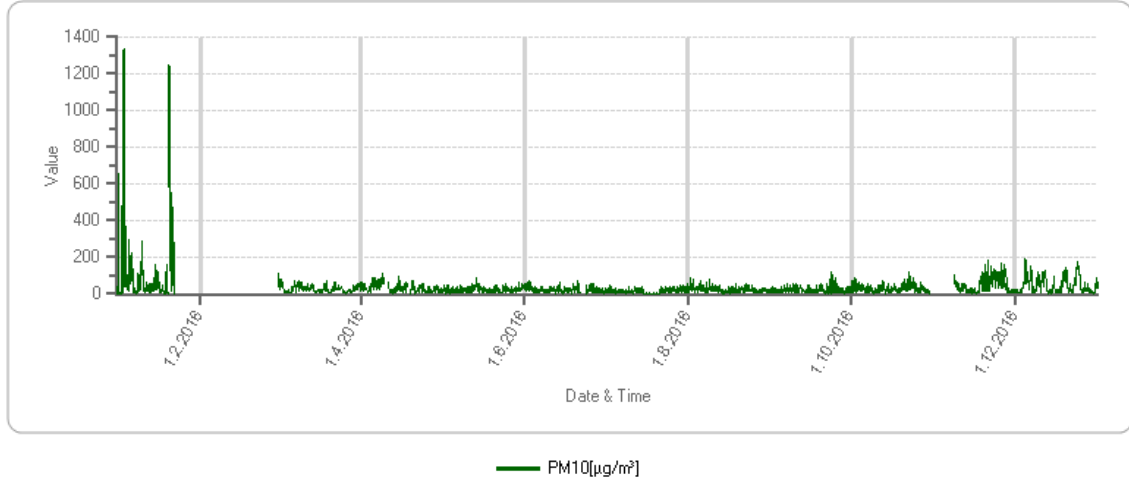
Kaynak: www.havaizleme.gov.tr, Bolu Çevre ve Şehircilik İl Müdürlüğü (2018)

A.4. Ölçüm İstasyonları

İlimizde 1 adet hava kalitesi izleme istasyonu bulunmakta olup, SO₂ ve PM parametreleri ölçülmektedir. İlimizde 2016 yılında SO₂ ve PM parametreleri için günlük ortalama değerlerini içeren grafikler ile KVS aşım sayıları ve uyarı eşiği aşım sayılarını gösteren çizelge aşağıda sunulmaktadır.

Şekil A.2 – Bolu İlinde PM10 Parametresi Günlük Ortalama Değer Grafiği

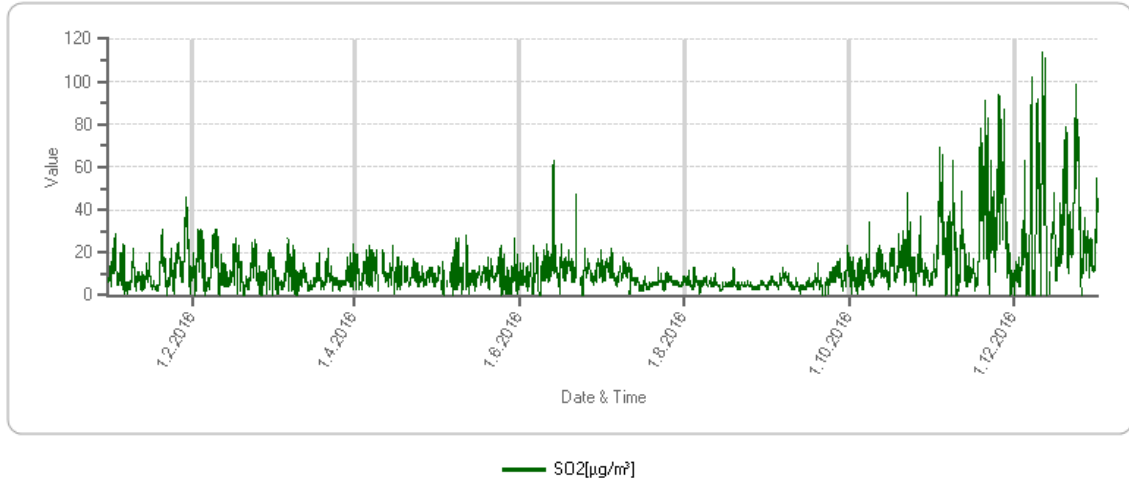
İstasyon: Bolu Periyodik: 1.1.2016 00:00 - 31.12.2016 23:00 Rapor Türü: AVG



Kaynak: www.havaizleme.gov.tr, Bolu Çevre ve Şehircilik İl Müdürlüğü (2017) (2017 yılı için bilgi alınamamıştır.)

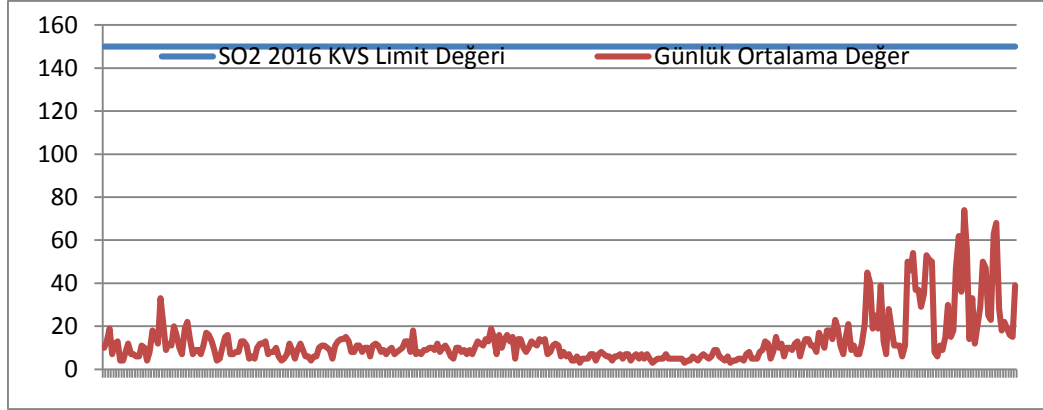
Şekil A.3 – Bolu İlinde SO₂ Parametresi Günlük Ortalama Değer Grafiği

İstasyon: Bolu Periyodik: 1.1.2016 00:00 - 31.12.2016 23:00 Rapor Türü: AVG



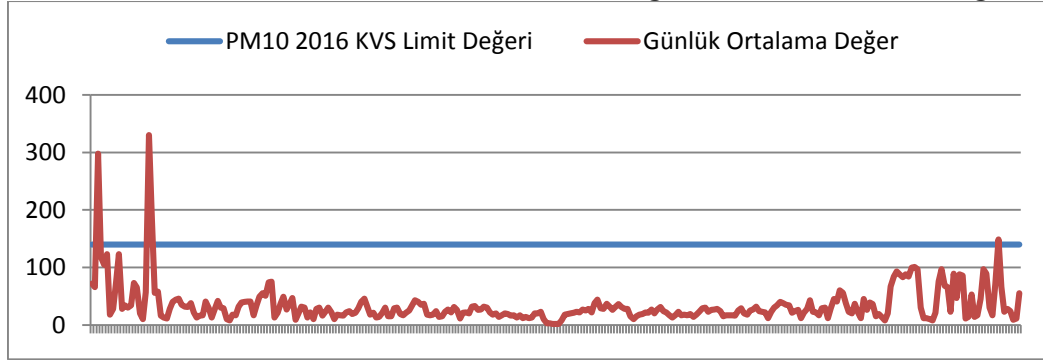
Kaynak: www.havaizleme.gov.tr, Bolu Çevre ve Şehircilik İl Müdürlüğü (2017) (2017 yılı için bilgi alınamamıştır.)

Şekil A.4- Bolu İlinde 2016 Yılı SO₂ için KVS Limit Değeri ve Günlük Ortalama Değerleri



Kaynak: www.havaizleme.gov.tr, Bolu Çevre ve Şehircilik İl Müdürlüğü (2017) (2017 yılı için bilgi alınamamıştır.)

Şekil A.5- Bolu İlinde 2016 Yılı PM10 için KVS Limit Değeri ve Günlük Ortalama Değerleri



Kaynak: www.havaizleme.gov.tr, Bolu Çevre ve Şehircilik İl Müdürlüğü (2017) (2017 yılı için bilgi alınamamıştır.)

Çizelge A.7 – Bolu İlinde 2016 Yılı Hava Kalitesi Parametreleri Aylık Ortalama Değerleri ve Sınır Değerin Aşıldığı Gün Sayıları ($\mu\text{g}/\text{m}^3$; CO: mg/m^3)

(2016)	SO ₂	AGS*	PM10	AGS*	CO	AGS*	NO	AGS*	NO ₂	AGS*	NO _x	AGS*	OZON	AGS*
Ocak	11	13	90	7										
Şubat	12	11	-	-										
Mart	8	14	29	15										
Nisan	10	11	34	11										
Mayıs	10	5	24	11										
Haziran	12	13	24	12										
Temmuz	8	8	16	18										
Ağustos	5	10	25	15										
Eylül	7	9	22	17										
Ekim	12	12	30	12										
Kasım	27	14	53	10										
Aralık	32	11	48	14										
ORTALAMA														

*AGS: Sınır değerini aştığı gün sayısı

Kaynak: www.havaizleme.gov.tr, Bolu Çevre ve Şehircilik İl Müdürlüğü (2017) (2017 yılı için bilgi alınamamıştır.)

A.5. Egzoz Gazı Emisyon Kontrolü

İlimizde 2017 yılı sonu itibariyle 11 adet sabit istasyon ve 1 adet mobil istasyon olmak üzere toplam 12 adet istasyona Egzoz Gazı Emisyon Ölçüm Yetki Belgesi

verilmiştir. Egzoz Gazı Emisyon Ölçüm Yetki Belgesi alan toplam 12 adet istasyona 2017 yılında 39.769 adet egzoz gazı emisyon ölçüm pulu ve 10.558 adet motorlu taşıt egzoz emisyon ruhsatı verilmiştir.

Çizelge A.8- 2017 Yılında Bolu İlinde Araç Sayısı ve Egzoz Ölçümü Yaptıran Araç Sayısı

Araç Sayısı					Egzoz Ölçümü Yaptıran Araç Sayısı				
Binek Otomobil	Hafif Ticari	Ağır Ticari	Diğerleri	TOPLAM	Binek Otomobil	Hafif Ticari	Ağır Ticari	Diğerleri	TOPLAM
				113.275					39.769

Kaynak: - TUIK (2018)

- Bolu Çevre ve Şehircilik İl Müdürlüğü (2018)

A.6. Gürültü

Gürültü, insanların işitme sağlığını ve algılamasını olumsuz yönde etkileyen, fizyolojik ve psikolojik dengelerini bozabilen, iş performansını azaltan, çevrenin hoşluğunu ve sakinliğini yok ederek niteliğini değiştiren önemli bir Çevre Kirliliği türüdür. Ses, Gürültü Kontrol Yönetmeliği'nde "titreşim yapan bir kaynağın hava basıncında yaptığı dalgalanmalar ile oluşan ve insanda işitme duyusunu uyararak fiziksel bir olay" olarak tanımlanmaktadır. Ses dalgalarının birim zamandaki titreşim sayısına ise frekans denir. Gürültü yüksekliği ölçümünde birim olarak desibel (dB) kullanılmaktadır.

Belirli bir şiddetteki ses kişilere göre değişik etkiler yapmakla beraber bir genellemeye gidilebilir:

- 30-65 dB arası gürültüler bazı durumlarda rahatsız edicidirler ancak rahatsızlığın şekli ve basıncı çok çeşitlidir. Sinirlilik, çabuk hiddetlenme, konsantrasyon bozukluğu, baş dönmesi, çalışmaya karşı gittikçe artan isteksizlik görülebilir (45-50 dB'de uykusuzluk başlar).

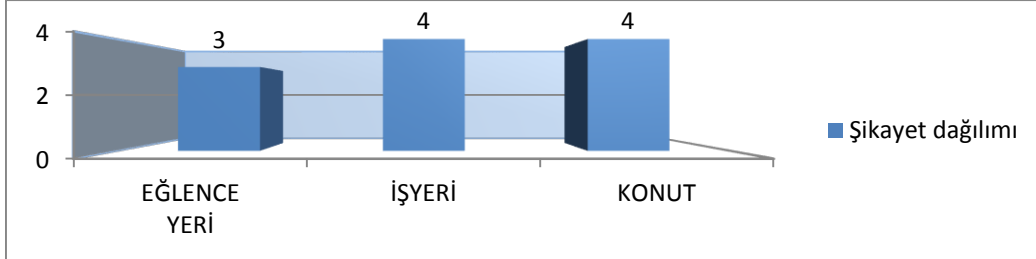
- 65-90 dB arası vegetatif sistemde bazı reaksiyonlar görülür.

- 90-120 dB seviyesindeki gürültüde ise işitme bozuklukları baş göstermektedir.

29.06.2006 tarih ve 7512-31819 sayılı Mülga Çevre ve Orman Bakanlığı Çevre Yönetimi Genel Müdürlüğü'nün yazısında; "2872 sayılı Çevre Kanununun hükümlerine uyulup uyulmadığını denetleme ve idari yaptırım kararı verme yetkisi; 19 Nisan 2006 tarih ve 26144 sayılı Resmi Gazete'de yayımlanarak yürürlüğe giren "Çevresel Gürültünün Değerlendirilmesi ve Yönetimi Yönetmeliğinde Değişiklik Yapılmasına Dair Yönetmelik" ile değiştirilen Çevresel Gürültünün Değerlendirilmesi ve Yönetimi Yönetmeliği'nin 53. Maddesinin (c) bendinde belirtilen gürültü ile ilgili "Ölçüm, Denetim, İzleme, İzin ve Yaptırım" konularında Çevre ve Orman Bakanlığınca belirlenmiş eğitim programını tamamlayan veya 01.01.2008 tarihine kadar tamamlayacak olan, en az dört yıllık üniversite mezunu personel ve gözetiminde bir personeli (iki yıllık yüksekokul veya lise ve dengi okullardan mezun olmuş) olan, Yönetmelik ile getirilen esas ve standartlara uygun ölçüm ekipmanı bulunan ve Çevre Denetim Birimi olan ve Ek-1'de isimleri yer alan belediyelere devredilmiştir." gereğince Bolu Belediyesine yetki devri yapılmıştır.

Bolu Belediyesi, Zabıta Müdürlüğü tarafından Çevresel Gürültünün Değerlendirilmesi ve Yönetimi Yönetmeliği çerçevesinde yapılan denetimlere ilişkin bilgiler İl Müdürlüğümüze 6 aylık periyotlarla sunulmaktadır. Bolu Belediyesi tarafından yapılan denetimlerde ihlaller karşısında gerekli idari yaptırım ve para cezalarının yanı sıra işletmelerde gürültünün kaynağında önlenmesi için gerekli çalışmalar yapılmaktadır.

Şekil A.6 – Bolu İlinde 2016 Yılında Gürültü Konusunda Yapılan Şikâyetlerin Dağılımı



Kaynak: Bolu Belediyesi, Zabıta Müdürlüğü (2017) (2017 Yılı verileri alınamamıştır.)

A.7. İklim Değişikliği Eylem Planı Çerçevesinde Yapılan Çalışmalar

İklim Değişikliği Eylem Planı (İDEP) ile ilgili çalışmalar İl düzeyinde İl Müdürlüğümüzce koordine edilmektedir. İzlenecek eylemler, sorumlu kuruluşlar tarafından 2013 yılı gerçekleştirme durumları İl Müdürlüğümüze gönderilmiş ve 2014 yılı 20/02/2014-20/05/2014 tarihleri arasında İDEP izleme sistemine girilmiştir.

Bolu Belediyesi'nin bu konuda yapmış olduğu çalışmalar aşağıda belirtilmiştir.

A.1.1.1.1. Park bahçe ve organik atıkların envanterinin çıkarılması, geri kazanım çalışmalarının yapılması ve bunların EAYP'ye entegre edilmesi.

Park bahçe ve organik atıkların envanteri çıkarılmamıştır.

Ambalaj atıklarının ayrı toplanarak ve geri kazanımı gerçekleştiriliyor.

Entegre Atık Yönetim Planımız bulunmamaktadır.

A.1.1.1.2. Katı atık toplama, taşıma ve bertaraf sisteminin en az mesafe kat edecek şekilde optimizasyonunun yapılması ve atıkların bertaraf tesisine taşıma mesafesi ve taşıma koşullarının uygun olmadığı bölgelere aktarma istasyonlarının kurularak EAYP'ye işlenmesi.

Bolu İli Merkez İlçe Mahallelerinin Katı Atık Düzenli Depolama Alanına Uzaklıkları;

- 1 Akpınar Mahallesi: 2.480 m
- 2 Aktaş Mahallesi: 3.180 m
- 3 Alpağut Mahallesi: 4.708 m
- 4 Alpağutbey Mahallesi: 3.750 m
- 5 Aşağısoku Mahallesi: 650 m
- 6 Bahçelievler Mahallesi: 3.935 m
- 7 Beşkavaklar Mahallesi: 3.744 m
- 8 Borazanlar Mahallesi: 4.428 m
- 9 Büyükcami Mahallesi: 3.256 m

- 10 Civril Mahallesi: 7.319 m
- 11 Çakmaklar Mahallesi: 3.990 m
- 12 Çıkınlar Mahallesi: 1.685 m
- 13 Dağkent Mahallesi: 8.860 m
- 14 Dodurga Mahallesi: 1.845 m
- 15 Doğanca Mahallesi: 7.672 m
- 16 Fatih(Karacasu) Mahallesi: 6.100 m
- 17 Gölyüzü Mahallesi: 2.436 m
- 18 İhsaniye Mahallesi: 3.025 m
- 19 İzzet Baysal Mahallesi: 3.595 m
- 20 Karacaağaç Mahallesi: 60 m
- 21 Karaçayır Mahallesi: 3.561 m
- 22 Karamanlı Mahallesi: 3.448 m
- 23 Kasaplar Mahallesi: 6.870 m
- 24 Kılıçarslan Mahallesi: 4.695 m
- 25 Köroğlu Mahallesi: 2.036 m
- 26 Küçükberk Mahallesi: 4.353 m
- 27 Kuruçay Mahallesi: 561 m
- 28 Kültür Mahallesi: 3.021 m
- 29 Ovadüzü Mahallesi: 1.686 m
- 30 Paşaköy Mahallesi: 4.887 m
- 31 Sağlık Mahallesi: 1.169 m
- 32 Salıbeyler Mahallesi: 3.144 m
- 33 Sandallar Mahallesi: 6.273 m
- 34 Sarıcalar Mahallesi: 2.537 m
- 35 Semerkant Mahallesi: 2.968 m
- 36 Seyit Mahallesi: 6.230 m
- 37 Sümer Mahallesi: 4.726 m
- 38 Tabaklar Mahallesi: 3.718 m
- 39 Tepecik Mahallesi: 5.563 m
- 40 Umutkent Mahallesi: 5.680 m
- 41 Yaşamkent Mahallesi: 5.560 m

Atıkların katı atık depolama alanına taşıma mesafesi ve taşıma koşulları uygun olduğu için aktarma istasyonu kurulmamıştır.

A.1.1.2.1.EAYP'nin etkin uygulanması için yeterli sayıda teknik personelin görevlendirilmesi.

1 müdür, 3 çevre mühendisi, 1 büro personeli ile atıkların toplanması, taşınması, cadde ve sokakların temizliği gibi genel temizlik hizmetlerinde çalışan 148 işçi olmak üzere toplamda 153 personel görev yapmaktadır.

A.1.1.2.2.EAYP'nin etkin uygulanması için teknik kapasitenin (personel ve teknolojik altyapı) güçlendirilmesine yönelik eğitim verilmesi ve makine ekipman alınması.

Entegre Atık Yönetim Planımız bulunmamaktadır.

A.1.2.1.1.Düzenli Depolama Sahası İşletme Planının, Atıkların Düzenli Depolanmasına Dair Yönetmelik hükümlerine göre yapılması.

Düzenli Depolama Sahası Atıkların Düzenli Depolanmasına Dair Yönetmelik hükümlerine uygun şekilde işletilmektedir.

A.1.2.2.1.Sahada oluşacak depo gazının hesaplanması ve gerekli sistemlerin fizibilite etüdünde değerlendirilmesi.

Bolu Belediyesi Katı Atık Depolama Alanından (Çöp Biyogaz) Enerji Üretim Tesisinin Ekim 2010 tarihinde kurulumuna başlanmış, Haziran 2011 tarihinde tamamlanıp faaliyete geçmiştir. Mevcut alanda tesis kurulmadan önce birikmiş 2 milyon ton civarında atık stoğu bulunmaktadır. Yapılan analizlerde Katı Atık Alanından çıkan çöp gazının yaklaşık % 55'nin saf metan olduğu tespit edilmiştir.

A.1.2.2.2.Düzenli depolama sahalarında kapatılan alanların uygun kısımlarında oluşan depogazının (biyogaz) toplanarak yakılması/enerji üretiminde kullanımının sağlanması.

Katı Atık Düzenli Depolama Alanında oluşan Biyogaz'dan Enerji Üretim Tesisi bulunmaktadır. 2017 yılında bu tesisten elde edilerek sisteme verilen aktif enerji miktarı (üretilen enerji miktarı) **5.069.970 kw**'dır.

2017 yılında Bolu Belediyesi Katı Atık Depolama Alanı Enerji Üretim Tesisinde **ayda ortalama 422.498 kwh elektrik enerjisi, günde ortalama 14.083 kwh elektrik enerjisi** üretilmiştir. **Bu üretim ile ayda yaklaşık 1.500-1.600 hanenin elektrik ihtiyacı** (Bir Hanenin Aylık Ortalama Elektrik Tüketimi: 200 – 250 KW/h) **metan gazından üretilen enerji ile karşılanmıştır.**

Katı Atık Düzenli Depolama Sahası, Ambalaj Atığı Ayrıştırma Tesisi ve Metan Gazından Elektrik Enerjisi Üretim Tesisi olmak üzere komplike bir bağ kurulan yapılar ile çalışmaların sürekliliği sağlanmaktadır.

A.1.3.1.2.Kaynağında ayrı toplama konusuna yönelik eğitim, tanıtım ve bilinçlendirme faaliyetlerinin bir plan çerçevesinde yürütülmesi.

Kaynağında ayrı toplama konusuna yönelik eğitim, tanıtım ve bilinçlendirme çalışmalarımız bir plan çerçevesinde yürütülmektedir. 2017 yılında evlerde, kamu kurum ve kuruluşlarında, okullarda oluşan tüm atıklar ile organik atıkların ve geri dönüşümü mümkün olan atıkların kaynağında ayrı toplama çalışmalarının daha sağlıklı şekilde yürütülebilmesi için Kamu Kurum ve Kuruluşları, Muhtarlıklar, İlkokullar, Üniversite vb. yerlerde **Çevre Bilinci Eğitimleri** düzenlenerek **1.041 kişiye (öğrenci/çalışan) eğitim verilmiştir.**

A.1.4.1.1.Türkiye genelinde, organik atıklar ile park, bahçe, pazaryeri atıkları, bitkisel ve hayvansal atıklar gibi atıklar için kompost ve biyometanizasyon tesislerinin kurulması.

Bolu İli sınırlarında organik atıklar ile park, bahçe, pazaryeri atıkları, bitkisel ve hayvansal atıklar gibi atıklar için kompost ve biyometanizasyon tesisleri bulunmamaktadır.

A.1.4.1.2.Enerji deęeri olan tm atık kaynaklarından (evsel atıklar ve dięer belediye atıkları vb.) yenilebilir enerji retmeye ynelik alıřmaların yapılması.

Katı Atık Dzenli Depolama Alanında oluřan Biyogaz'dan Enerji retim Tesisi bulunmaktadır. Ayrıca Bolu İli Merkez ile sınırları ierisinde tavuk gbrelerinden enerji retimi iin bir tesisi kurulacaktır.

Bolu İli Katı Atık Bertaraf Tesisleri Kurma ve İřletme Birlięi (BEKAB) tarafından, Birlięe ye tm yerel ynetimlere ait Evsel Atıklardan Termal Yntem İle Atıktan Enerji Geri Kazanım Tesisi kurulması planlanmaktadır.

A.1.4.2.2.Kirleten der prensibine dayalı ekonomik araların (evsel katı atık bertaraf tarifelerinin ilgili ynetmelięe uygun olarak belirlenmesi) etkin hale getirilmesi.

Atıksız Altyapı ve Evsel Katı Atık Bertaraf Tesisleri Tarifelerinin Belirlenmesinde Uyulacak Usul ve Esaslara İliřkin Ynetmelik gereęince Evsel Katı Atık Tarifelerinin Belirlenmesine Ynelik Kılavuza gre etkin hale getirilmiřtir.

A.1.4.2.3.Atık azaltımı ile ilgili olarak kamuoyunun bilinlendirilmesi, alıřmalarının yapılması ve kampanyalar dzenlenmesi.

Kaynaęında ayrı toplama konusuna ynelik eęitim, tanıtım ve bilinlendirme alıřmaları ile birlikte atık azaltımı ile ilgili olarak alıřmalar da yapılmaktadır.

A.1.5.1.1.Rehabilitasyon uygulama projelerinin (sızıntı suyu ve depo gazı ynetimi, vb.) hazırlanması ve uygulanması.

Rehabilitasyon projeleri hazırlanmakta ve uygulanmaktadır.

A.8. Sonu ve Deęerlendirme

2872 sayılı evre Kanunu, Sanayi Kaynaklı Hava Kirlilięinin Kontrol Ynetmelięi, Isınmadan Kaynaklanan Hava Kirlilięinin Kontrol Ynetmelięi ve ilgili mevzuat erevesinde; İlimizde faaliyet gsteren sanayi kuruluřları periyodik olarak denetlenmektedir. Denetimler neticesinde İzin Belgeleri olmayan iřletmelerin yetkili makamlara bařvurusu saęlanarak bu belgeleri almaları saęlanmaktadır.

KAYNAKLAR:

- 1- Bolu Belediyesi (Temizlik İřleri Mdrlę, Zabıta Mdrlę)
- 2- Bolu evre ve Őehircilik İl Mdrlę
- 3- AKSA Bilecik Bolu Doęalgaz Daęıtım A.Ő.
- 4- TUİK

B. SU VE SU KAYNAKLARI

B.1. İlin Su Kaynakları ve Potansiyeli

B.1.1. Yüzeysel Sular

B.1.1.1. Akarsular

Genel olarak akarsu bakımından zengin gözüken Bolu ilindeki akarsular küçük akarsulardır; tek başına nehir debisine ulaşan bir akarsu bulunmamaktadır. İlin akarsuları 2 havzaya aittir. Bunlardan birisi Filyos Havzası, diğeri ise Sakarya Havzasıdır. Her iki havzanın suları da Batı Karadeniz'e boşalmaktadır. DSİ çalışmalarında il içindeki akarsu yüzeyleri toplamı 260,3 ha olarak vermiştir. Bu rakamın 70 hektarlık kısmı Sakarya Havzasına ait akarsulara, 95 hektarı Büyüksu Çayına, 75 hektarı Gerede Çayına, 20,3 hektarı da diğeryan derelere aittir.

DSİ çalışmalarında Bolu ili akarsularının toplam il çıkışı akımı (debisi) 1250 hm³/yıl olarak belirlenmiştir. Bu miktarın 450 hm³/yıl değerindeki kısmını Sakarya Havzasına ait; geri kalan 800 hm³/yıl değerindeki kısmını da Filyos Havzasına ait akarsular doldurmaktadır. Diğeryandan, Filyos Havzasına ait 800 hm³/yıllık akımın ise 500 hm³'ü Büyüksu Çayı, kalan 300 hm³'ü ise Gerede Çayı alt havzaları tarafından sağlanmaktadır.

Bolu İlinde bulunan akarsular:

Aladağ Çayı: Bolu İli'nin güneyinde Karadağ'ın doğu ve güney yamaçlarından doğar. Demirciler Dere olarak güneybatı yönünde akış sırasında, Köröğlü Dağ'ından gelen derelerin birleşimi ile büyüyerek Aladağ Çayı ismini alır. Güney yönünde akışına devam akarsu, Seben İlçesi içerisinden geçtikten sonra Beypazarı İlçesinin batısında Sarıyar Barajı Gölü rezervuarına gider.

Büyüksu: Abant Gölü'nden doğmaktadır. Abant Deresi ismi ile kuzeydoğu yönünde akan dere, Bolu İli yakınlarında Büyüksu adını almaktadır. Bolu İli'nden sonra, önce Kocasu sonra Bolu Çayı adını alan dere, Gökçesu Beldesi yakınında Mengen Çayı ile birleşip Devrek Çayını oluşturmakta ve Gökçesu Beldesi yakınlarında da Filyos Çayı ile birleşmektedir.

Ulus: Köröğlü Dağının kuzey yamaçlarından doğarak önce Köröğlü Deresi, Dörtdivan İlçesinden itibaren de Ulusu adını alır. Kuzeydoğu yönünde akışı sırasında Gerede Çayı, Melan Çayı gibi isimler aldıktan sonra kuzeye döner ve Karabük İli yakınlarında Soğanlı Çayı adını alır. Karabük kent merkezi içinde Araç Çayı ile birleştikten sonra Filyos Çayını oluşturmaktadır.

Çizelge B.9 – Bolu İlinin Akarsuları

AKARSU İSMİ	Toplam Uzunluğu (km)	İl Sınırları İçindeki Uzunluğu (km)	Debisi (m ³ /sn)	Kolu Olduğu Akarsu	Kullanım Amacı
Aladağ Çayı	125	96	450	Sakarya	Enerji, Sulama
Büyüksu Çayı	175	110	500	Filyos	Enerji, Sulama, İçmesuyu
Gerede Çayı	258	96	300	Filyos	Enerji, Sulama

Kaynak: DSİ 53. Şube Müdürlüğü (2018)

İlimizde akarsuların memba kısımlarında bulunan küçük derelerde ve özellikle kaynak sularında yararlanarak su ürünleri yetiştiriciliği yapılmaktadır. Su ürünleri olarak, çoğunlukla alabalık yetiştiriciliği şeklinde kültür balıkçılığı yapılmaktadır. İlimizde bulunan balık çiftliklerinin bilgiler aşağıda verilmiştir.

Çizelge B.9.1 Bolu İlinin Akarsularında Bulunan Balık Çiftlikleri

İlçe/Köy/Belde	Bulunduğu Akarsu	Üretim Çeşiti	Kapasite (ton/yıl)
Kıbrıscık-Taşlık	Uluçay Deresi	Alabalık	25
Göynük-Değirmenözü	Değirmenözü	Alabalık	12
Göynük-Sünnet	Değirmendere	Alabalık	10
Göynük-Sünnet	Kaynak	Alabalık	10
Mudurnu-Tavşansuyu	Tavşansuyu Dere	Alabalık	40
Mudurnu-Taşkesti	Almalı Dere	Alabalık	29
Mudurnu-Gölcük	Bolatça Dere	Alabalık	25
Mudurnu-Tavşansuyu	Tavşansuyu Dere	Alabalık	29
Kıbrıscık-Bölücekaya	Argözü Dere	Alabalık	25
Merkez-Dereceören	Abant Deresi	Alabalık	20
Mengen-Çukurca	Kaynak	Alabalık	10
Merkez	Bıçkı Deresi	Alabalık	5
Dörtdivan	Koroğlu Dere	Alabalık	25
Merkez-Küçükberk	Kaynak	Alabalık	3

Kaynak: DSİ 53. Şube Müdürlüğü (2018)

B.1.1.2. Doğal Göller, Göletler ve Rezervuarlar

Doğal Göller

Yeniçağa Gölü: Yeniçağa İlçe merkezinin kuzey bitişiğindedir. Rakımı 976 m olan oldukça sığ bir göldür. Alanı 263,65 ha'dır. Ancak yağış durumuna bağlı olarak mevsimsel değişiklikler görülür. Göl Kuzey Anadolu fay hareketinin oluşturduğu bir tektonik çöküntü içinde su birikmesiyle meydana gelmiştir. Çevresinde sazlık ve bataklıklar vardır.

Abant Gölü (Tabiat Parkı): Abant Gölü, Bolu'nun 34 km güneybatısında Abant Dağları üzerinde yer alan tektonik oluşumlu bir göldür. 125 hektar genişliğinde olup yeraltı suları ile beslenmektedir. Göl ve çevresindeki floranın zenginliğiyle büyük bir açık hava rekreasyon potansiyeline sahip bulunması nedeniyle yörenin 1.196,5 hektarlık bölümü, 1988 yılında Tabiat Parkı olarak ilan edilmiştir. Göl çevresi zengin bitki örtüsüne sahiptir.

Yedigöller (Milli Parkı): Bolu'nun 42 km kuzeyinde bulunan Yedigöller, farklı büyüklüklerde 7 adet doğa harikası heyelan göllerinden oluşmaktadır. Göllerin dizilişi kuzeyden güneye doğru Seringöl, Büyükgöl, Deringöl, Nazlıgöl, Kurugöl, İncegöl ve Sazlıgöl'dür. Bu göllerin de içinde bulunduğu 1.623 hektarlık alan 29.04.1965'te "Milli Park" ilan edilerek korumaya alınmıştır.

Sünnet Gölü (Tabiat Parkı): Göynük'ün 27 km doğusunda yer alır. Rakımı 820 m ve alanı 18 ha olan gölün en derin yeri 22 m'dir.

Sülüklü Göl (Tabiat Parkı): Göynük'ün 15 km kadar kuzeydoğusunda, etrafı yeşilliklerle çevrili küçük bir göldür. Heyelan sonucu oluştuğu kabul edilmektedir.

Çubuk Gölü: Göynük'ün 11 km kuzeyinde, Çubuk Köyü yakınında, ilin küçük göllerinden biridir. 15 ha genişliğindeki gölün en derin yeri 13 m.dir. Çubuk Gölü de, ildeki çoğu küçük göller gibi bir heyelan gölüdür. Gölün kuzey kenarında da Gölbaşı köyü bulunmaktadır.

Karamurat Gölü: Mudurnu'nun 30 km kuzeybatısında, Karamurat Köyü yakınındadır. Etrafı yükseltilerle çevrili bir çanak içinde küçük bir göldür. Dipten kaynayan ve etraftaki yükseltilerden inen sularla beslenir.

Karagöl (Tabiat Parkı): Kıbrıscık - Beypazarı yolu üzerinde, Bolu-Ankara İl sınırı yakınında yer alan, 4,73 ha genişliğinde, küçük fakat oldukça derin bir göldür. Bir heyelan gölüdür.

Gerede Gölü: D-100 karayolunun güney kenarında, Gerede batı çıkışında ve şehir merkezine 2,5 km mesafede bulunan çok küçük bir göldür. Kuzey Anadolu fayı üzerinde oluşmuş bir tektonik göldür.

Göletler

Gölcük Göleti: Orman ve Su İşleri Bakanlığına bağlı Gölcük Tabiat Parkı'nda bulunan bu gölet, Bolu'nun 13 km güneyinde, gür ormanlar içinde bulunmaktadır.

Aladağ Göleti: Orman ve Su İşleri Bakanlığına bağlı Göksu Tabiat Parkı sınırları içerisinde, Bolu'nun 25 km güneyinde Aladağlar'ın yüksek ve ormanlarla kaplı düzlüğünde, Aladağ Çayı üzerinde bulunmaktadır.

Göynük Çayköy Göleti: Göynük'ün güneyinde Çatak Çayı üzerinde sulama amaçlı bir gölettir.

Seben Taşlıyayla Göleti: Bolu ilinin 38 km güneyinde Aladağların yüksek ve ormanlarla kaplı düzlüğünde 1440 m kotunda yer alır. 8.333 km² göl alanı ve 45 milyon m³ su hacmine sahip olan Taşlıyayla Göleti sulama ve turizm amaçlı kullanılmak üzere inşa edilmiştir.

Merkez Sarıalan Göleti: Bolu İlinin güneydoğusunda Kartalkaya yolu üzerinde Aladağ yol ayrımının 1 km uzağında 1.490 m kotunda inşa edilmiştir. 650.000 m³ su depolama hacmine sahip olmakla birlikte 9 m gölet yüksekliğine sahiptir. Özellikle turizm ve HİS amaçlı kullanılmaktadır.

Merkez Saraycık Göleti: Bolu ilinin güneybatısında Kartalkaya yolu üzerinde Sarıalan bölgesinde 1.540 m kotunda çevresi ormanlarla kaplı alanda yer alır. Göletin su hacmi 150.000 m³'tür.

Seben Kesenözü Sulama Göleti: Seben ilçe merkezinin güneybatısında yer alıp ilçe merkezine 14 km uzaklıktadır. Sulama amaçlı olarak yapılan göletten 120 hektar arazinin sulaması yapıp, göletin su hacmi 600.000 m³'tür.

HİS (Hayvan İçme Suyu) Göletleri: Bolu ili Merkez ve İlçe köylerde ve yaylalarında yaz aylarında hayvanların içmesuyu ihtiyaçlarını karşılamak için 2017 yılı sonu itibariyle 145 adet HİS Göleti tamamlanmıştır.

HİS Göletleri hayvan içmesuyu ihtiyacının karşılanması ile birlikte balıkçılık, yangın anında rezervuar, merada hayvancılık yapan çiftçiler için kullanma suyu v.s gibi tali faydaları bulunmaktadır. Ayrıca uygun olan birkaç HİS göletinden sulama amaçlı olarak faydalanılmaktadır.

Çizelge B.10 – Bolu İlinde Mevcut Sulama Göletleri

Göletin Adı	Tipi	Göl hacmi, m ³	Sulama Alanı (net), ha	Çekilen Su Miktarı, (m ³)	Kullanım Amacı
Gölköy	Toprak Dolgu	24.100.000	8.550		Sulama+İçme suyu
Çayköy	Toprak Dolgu	1.700.000	400		Sulama
Köprübaşı	Kil Çekirdekli Kaya Dolgu	188.500.000	150	203.100.000	Enerji+Taşkın Kontrol
Alanhimmetler Göleti	Kil Çekirdekli Kaya Dolgu	1.760.000	450		Sulama
Gökcesaray Göleti	Kil Çekirdekli Homojen Dolgu	1.460.000	396		Sulama

Kaynak: DSİ 53. Şube Müdürlüğü (2018), Bolu İl Özel İdaresi (2018)

Barajlar

Merkez Gölköy Barajı: Bolu'nun 10 km batısında Gölköy ile Karaköy toprakları üzerinde yer alan baraj, Mudurnu ve Büyüksu Çayları üzerinde kurulmuştur. Su toplama hacmi 24,1 milyon m³, sulama alanı ise 8.600 hektardır. Gölde çeşitli balık türleri (sazan ve alabalık) yetiştirilmekte olup, zaman zaman yaban ördekleri de gelmektedir. Baraj, Bolu Ovasını sulama amaçlıdır ve ova tarımına katkıda bulunur. Ayrıca % 30'luk kısmı Bolu İline içme suyu sağlama amaçlı kullanılmaktadır.

Köprübaşı Barajı ve HES: DSİ 5. Bölge Müdürlüğü sınırları içinde Bolu İli Mengen İlçesinde Bolu Çayı üzerinde enerji ve taşkın koruma amaçlı inşa edilmiş olup olup enerji üretimine başlamıştır

B.1.2. Yeraltı Suları

Bolu ili iklimine, doğal bitki örtüsüne ve jeolojik yapısına bağlı olarak, yeraltı suyu ve doğal kaynak suları bakımından da zengin sayılabilecek bir araziye sahiptir. DSİ çalışmalarına göre ildeki yeraltı suyu rezervi toplamı 108 hm³'ü bulmaktadır.

Çizelge B.11 – Bolu İlinin Yeraltı Suyu Potansiyeli

Kaynağın İsmi (Havza Adı)	Havza No	YAS Rezervi (hm ³)	YAS Tahsisi (hm ³)
Büyüksu	13-5	23	18,9
Gerede-Dörtdivan	13-7	16	8,6
Göynük-Himmetoğlu	12-41 ve 12-33	8	0,4
Mengen	13-8	7	0,055
Mudurnu-Seben	12-40 ve 12-30	35	1,1
Yeniçağa	13-6	4	8,1
TOPLAM		93	37,155

Kaynak: DSİ 53. Şube Müdürlüğü (2018)

İlimizde, merkez ilçe ve diğer ilçeler genel olarak içme ve kullanma sularının önemli bir kısmını doğal kaynaklardan sağlamaktadır.

Jeotermal Kaynaklar

Bolu Kaplıcaları: Bolu Ovası güney kenarında, ormanlarla kaplı dağın eteğinde, Karacasu mevkiinde ve Kuzey Anadolu fayına bağlı olarak oluşmuş faal olarak çalışan 2 kaynak bulunmaktadır. Bunlardan biri **Büyük Kaplıca**, diğeri **Küçük Kaplıca** olarak adlandırılır. Büyük Kaplıcanın su sıcaklığı 40-44 °C, Küçük Kaplıcanınki ise 40-46 °C'dir. Bileşimlerinde demir ve kükürt bulunmakta, ayrıca radyoaktiflik özelliği bulunmaktadır. Mineral bakımından zengin olan kaplıca suyu, romatizmal hastalıklara, deri hastalıklarına, dolaşım ve kalp rahatsızlıklarına, solunum yolu hastalıklarına, kadın hastalıklarına, sindirim yolu hastalıklarına, kemik ve kireçlenme rahatsızlıklarına ve metabolizma bozukluklarına iyi gelmektedir. Son zamanlarda yapılan çalışmalardan sonra iki kuyu daha açılmış ve 240 litre/sn. debiye yakın termalsu bulunmuştur. Karacasu Jeotermal alanında Karacasuya yetecek kadar termal su çıkartılmıştır.

Babas Kaplıcası: Mudurnu'ya 5 km uzaklıktadır. Su sıcaklığı 37,2 – 42 °C arasındadır. İki ayrı kaynaktan toplam 30 lt/sn debiye sahiptir. Kaplıca suyu metabolizma hastalıkları ile romatizma, kadın, sindirim ve böbrek hastalıklarına iyi gelmektedir. İçme şeklinde kullanılması durumunda karaciğer ve safra yolları üzerinde de tedavi edici olduğu belirlenmiştir. Ayrıca alan termal turizme açılmış olup yatırımcı teşvik edilmektedir.

Sarot Kaplıcası: Mudurnu'ya 30 km uzaklıkta Ilıca Köyü'nde yer almaktadır. Bileşiminde kalsiyum sülfat vardır. Bu nedenle acı sular grubuna girer. Fiziksel olarak hipertermal, hipotonik bir maden suyudur. Böbrek, idrar yolları ve romatizma hastalıklarına iyi gelmektedir.

Pavlu Kaplıcaları: Seben ilçesinin 14 km güneyinde Kesenözü Köyünde bulunmaktadır. MTA tarafından yapılan araştırmada beş değişik kaynağın su sıcaklıkları 26, 60, 68, 74 ve 78 °C olarak belirlenmiştir. Suları sodyum bikarbonatlı sular grubuna girmektedir. Solunum-dolaşım bozuklukları, mide, safra kesesi hastalıklarına şifa olmaktadır. Ayrıca MTA tarafından 2012 yılında yapılan 2.201 metre sondaj ile 90 °C sıcaklıkta, kompresör debisi 50 lt/sn olan termal su bulunmuş olup, elektrik üretiminde kullanılması planlanmaktadır.

Çatak Kaplıcası: Göynük ilçesinin 30 km güneydoğusunda dik yamaçlar arasında, Himmetoğlu köyü yakınında, güzel bir vadide bulunmaktadır. Su sıcaklığı 32 °C, bileşimi kalsiyum bikarbonatlıdır. Romatizma ve siyatik gibi hastalıklarına iyi gelmektedir.

B.1.2.1. Yeraltı Su Seviyeleri

DSİ gözlem kuyuları ile şahıs kuyularından elde edilen verilere göre Bolu ilinde yer alan 7 yeraltısuyu havzasında hidrojeolojik, meteorolojik ve topografik şartlar ile su kullanımına bağlı olarak yeraltısu seviyeleri çok farklılık göstermekte olup 1-10 m arası değişmektedir.

B.1.3. Denizler

Bolu İlinin denizle kıyısı yoktur.

B.2. Su Kaynaklarının Kalitesi

Nitrat çalışması yüzey sularında her ay, yeraltı sularında ise üç ayda bir numune alınması sonucu ölçüm yapılmaktadır.

Çizelge B.12 – Bolu İlinde 2017 Yılı Yüzey ve Yeraltı Sularında Tarımsal Faaliyetlerden Kaynaklanan Nitrat Kirliliği İle İlgili Analiz Sonuçları

Su Kaynağının Cinsi (Yüzey/Yeraltı)	Adı	Kullanım amacı ve kullanılan miktar				Analiz Yapılan İstasyonun				
		İçme ve kullanma suyu	Enerji üretimi	Sulama suyu	Endüstriyel su temini	Akım gözlem istasyonu kodu	Analiz sonuçları SKKY (Tablo-1)	Yeri (İlçe, Köy, Mevkii)	Koordinatları (YAS için)	Yıllık Ortalama Nitrat Değeri (mg/L)
Yüzey	Yeniçağa			x	x	14-026		Yeniçağa	4077368555/3203034239	0,455
Yüzey	Cemaller			x		14-004		Dörtdivan	4069678476/3201882522	0,767
Yüzey	Ulus (Cemaller 2)			x	x	14-003		Dörtdivan	4070558144/3203603976	0,468
Yeraltı	3 Nolu Kuyu			x		14-007		Merkez, B.Berk Köy	40701643/31588440	0,576
Yeraltı	9 Nolu Kuyu			x		14-008		Çayırköy	40711843/31609781	23,949
Yeraltı	37 Nolu Kuyu			x		14-009		B.Berk	40689583/31594614	Pasif
Yeraltı	28 Nolu Kuyu			x		14-010		Çayırköy	4071617735/3158616402	Pasif
Yeraltı	26 Nolu Kuyu			x		14-011		Çayırköy	4071341965/3159376966	2,6
Yeraltı	15 Nolu Kuyu			x		14-012		Aktaş Mah.	40721877/31616631	12,310
Yüzey	Gerede Çayı Bahçedere Köyü	x				13-05-00-008		Gerede Bahçedere Köyü		3,8
Yüzey	Büyüksu Gökçesu köyü	x				13-05-00-011		Büyüksu Gökçesu köyü		5,045
Yüzey	Mengen Çayı-Büyüksu Öncesi	x				13-05-00-012		Mengen Çayı-Büyüksu Öncesi		4,695
Yüzey	Mengen Çayı Büyüksu Mengen Karışımı Sonrası	x				13-05-00-012		Mengen Çayı Büyüksu Mengen Karışımı Sonrası		5,174
Yüzey	Devrek Çayı Akçabey Köprüsü	x				13-05-00-015				3,07
Yüzey	Ulus Deresi Hallaçlar mevkii	x				13-05-00-016		Ulus Deresi Hallaçlar mevkii		1,528
Yüzey	Markusa Deresi-Ulus deresi Karışım sonrası	x				13-05-00-020		Markusa Deresi-Ulus deresi Karışım sonrası		3,22
Yüzey	Yenecik Deresi Ulus Deresi Öncesi	x				13-05-00-021		Yenecik Deresi Ulus Deresi Öncesi		2,837
Yüzey	Büyüksu-Mudurnu Suyu	x				13-05-00-026		Büyüksu-Mudurnu Suyu		8,56

Su Kaynağının Cinsi (Yüzey/Yeraltı)	Adı	Kullanım amacı ve kullanılan miktar				Analiz Yapılan İstasyonun				
		İçme ve kullanma suyu	Enerji üretimi	Sulama suyu	Endüstriyel su temini	Akım gözlem istasyonu kodu	Analiz sonuçları SKKY (Tablo-1)	Yeri (İlçe, Köy, Mevkii)	Koordinatları (YAS için)	Yıllık Ortalama Nitrat Değeri (mg/L)
	Öncesi							Öncesi		
Yüzey	Mudurnu Suyu-Büyüküsu Öncesi	x				13-05-00-027		Mudurnu Suyu-Büyüküsu Öncesi		5,49
Yüzey	Işıkli Regülatör ü-AKS yeri	x				13-05-00-090				8,59
Yüzey	Markusa Deresi Balcılar Köprü	x				13-05-00-019		Markusa Deresi Balcılar Köprü		1,9
Yüzey	Bolu Mudurnu-Gölköy Baraj çıkışı	x				13-05-00-030		Bolu Mudurnu-Gölköy Baraj çıkışı		4,18
YAS	Kuyu No:3251			x				Merkez Bolu Orman İşletmesi	4506900383300	
YAS	Kuyu No:30334			x				Merkez Bolu Orman Fidanlığı	4505850383300	
YAS	Kuyu No:37704			x				Merkez Bolu DSİ Şubesi	4510700382300	
Yeraltı	Musasofular			x		14-019		Seben/musasofular	4039014344/3154389979	0,182
Yeraltı	Yakakaya			x		14-018		Gerede/Yakakaya	4076828375/3211183001	12,660
Yeraltı	Gücükler			x		14-017		Dörtdivan/Gücükler	4076649483/31108152151	0
Yeraltı	Gücükler 2			x		14-045		Dörtdivan/Gücükler 2	4076165015/3209660570	1,933
Yeraltı	Sürmeli			x		14-016		Mudurnu/Sürmeli	4051752688/3121957656	23,722
Yeraltı	Bayramlar			x		14-021		Mudurnu/Bayramlar	4053573897/3122004096	17,647
Yeraltı	Özlem			x		14-022		Mudurnu/Özlem	4051636004/3122437264	3,783
Yeraltı	Çakmaklar			x		14-014		Merkez/Çakmaklar Mah.	40758451/31585741	0,358
Yüzey	Nimetli			x		14-020		Seben/Nimetli Köyü	4041871548/3153537039	0,094
Yüzey	Kayıkiraz			x		14-013		Gerede/Kayıkiraz	4073149096/3227323329	0,213
Yüzey	Kökez			x		14-015		Kıbrısık/Kökez	4044473263/3176104693	0,029
Yüzey	Deveciler			x		14-044		Dörtdivan/Deveciler	4073017944/3108456141	1,159
Yüzey	Kıbrısık					14-023		Kıbrısık	4043285513/3176966198	2,562

Su Kaynağının Cinsi (Yüzey/Yeraltı)	Adı	Kullanım amacı ve kullanılan miktar				Analiz Yapılan İstasyonun				
		İçme ve kullanma suyu	Enerji üretimi	Sulama suyu	Endüstriyel su temini	Akım gözlem istasyonu kodu	Analiz sonuçları SKKY (Tablo-1)	Yeri (İlçe, Köy, Mevkii)	Koordinatları (YAS için)	Yıllık Ortalama Nitrat Değeri (mg/L)
	Göl							/Göl		
Yüzey	Çeltikdere			x		14-024		Seben/Çeltikdere	4040681146/3157404436	0
Yüzey	Deliller					14-002		Yeniçağal/Deliller	4078157475/3203042247	0,772
Yüzey	Mezbaha					14-025		Yeniçağal/Mezbaha	4077338790/3202526057	0,667
Yeraltı	4 Nolu Kuyu			x		14-033		4 Nolu Kuyu	4069970403/3159097769	5,122
Yeraltı	5 Nolu Kuyu			x		14-032		5 Nolu Kuyu	4070010004/3159411470	21,2
Yeraltı	7 Nolu Kuyu			x		14-037		7 Nolu Kuyu	4070358756/316575973	19,658
Yeraltı	10 Nolu Kuyu			x		14-040		10 Nolu Kuyu	4071243644/3162863052	0,846
Yeraltı	11 Nolu Kuyu			x		14-041		11 Nolu Kuyu	4072283875/3162762750	8,821
Yeraltı	12 Nolu Kuyu			x		14-042		12 Nolu Kuyu	4072259472/3163281572	11,741
Yeraltı	18 Nolu Kuyu			x		14-043		18 Nolu Kuyu	4071644450/3160799204	1,509
Yeraltı	20 Nolu Kuyu			x		14-028		20 Nolu Kuyu	4071921917/3160045477	50,847
Yeraltı	22 Nolu Kuyu			x		14-029		22 Nolu Kuyu	4071667820/3159508092	1,711
Yeraltı	23 Nolu Kuyu			x		14-031		23 Nolu Kuyu	4071515368/3159962513	0,303
Yeraltı	31 Nolu Kuyu			x		14-035		31 Nolu Kuyu	4068925831/3158632541	45,743
Yeraltı	33 Nolu Kuyu			x		14-036		33 Nolu Kuyu	4068855210/3157451806	1,488
Yeraltı	37 Nolu Kuyu			x		14-038		37 Nolu Kuyu	4069703497/31608817778	10,128
Yeraltı	38 Nolu Kuyu			x		14-039		38 Nolu Kuyu	4069216202/3164502988	16,050

Kaynak: Bolu İl Gıda Tarım ve Hayvancılık Müdürlüğü (2018), DSİ 53. Şube Müdürlüğü (2018)

B.3. Su Kaynaklarının Kirlilik Durumu

B.3.1. Noktasal kaynaklar

B.3.1.1. Endüstriyel Kaynaklar

Bolu İlinde Kanatlı Hayvan Sektörü ön plandadır ve tavuk kümeslerinden oluşan katı atıkların (gübre) çoğu zaman tarımsal üretim amacıyla tarlalara gelişigüzel atılması toprak kirliliğinin yanısıra yeraltı ve yerüstü su kaynaklarını da kirletmektedir. Yağışlar sonucu topraktan yıkanarak yeraltına sızan azot bileşikleri biyolojik süreçlerle nitrat şekline dönüşebilmektedir. Toprak, fosfat ve amonyum iyonlarına kıyasla nitrat iyonlarını daha güç bağlayabilmekte ve sonuçta drenaj sularıyla bu iyonların yıkanarak yeraltı sularının kirlenmesine neden olmaktadır. Bu doğrultuda doğal gübrelerin kullanılması halinde bile toprak bakterilerinin metabolik faaliyetleri sonucunda nitrat iyonları oluşacağından tarımsal kaynaklı azot yükünün azaltılması mümkün değildir. Ancak toprağın su tutma kapasitesinin artırılmasına yönelik (çiftlik gübresi ve torf

kullanılması) çalışmalarının yapılması gerekmektedir. Bu amaçla tarımsal kaynaklı nitrat kirliliğine karşı alınacak önlemler aşağıda sıralanmıştır;

- Nitrate hassas alanların belirlenmesi.
- Eylem Planının oluşturulması.
- Tarımsal gübrelemede izleme sisteminin kurulması.
- Gübreleme depolama alanlarının rehabilite edilmesi.
- Vahşi sulama sistemlerinden vazgeçilmesi.
- Tarımsal faaliyet alanlarında su kaynaklarının kirlenmesinin önlenmesi amacıyla koruma bandı uygulanmasına geçilmesi.
- Gübre kullanımında analiz ve reçete uygulamasına geçilmesi,
- İzleme, kontrol ve değerlendirme.
- Eğitim ve demonstrasyon (göstererek öğretme)

İşletmeler düzeyinde alınacak önlemler ise;

1-Küçük işletmeler bazında alınacak önlemler;

- Arazi toplulaştırılması yoluna gidilmesi
- Küçük işletmelerin sızdırmaz hayvansal gübre depolarının yapılması için sübvansede edilmesi.
- Nitrat kirliliğinin izlenmesi için iyi bir kayıt sisteminin oluşturulması.
- Gübre yönetimi, sulama gibi uygulamalar için kooperatifleşmenin teşvik edilmesi.

2- Büyük işletmeler bazında alınacak önlemler;

- Nitrat kirliliğinin izlenmesi için iyi bir kayıt ve izleme sisteminin oluşturulması.
- Biyogaz üretiminin özendirilmesi,
- Fazla hayvansal gübrelerin ihtiyaç duyulan bölgelere sevk edilmesi için gerekli organizasyonun kurulması.
- İyi tarım uygulamalarına geçilmesi

B.3.1.2. Eysel Kaynaklar

Bolu ilinde en fazla kirlenmeye maruz kalan akarsular Merkez ilçeden geçen Büyüksu Çayı ile Gerede ilçesinden geçen Gerede Çayıdır (Ulus deresi). Büyüksu Çayının kirlilik yükünde genelde evsel nitelikli maddeler ile gıda sektöründen gelen organik maddeler ağırlık taşımaktadır. Ulus Çayının karakteristik kirlilik yükü ise Gerede'deki deri sanayiinden gelmektedir.

Mudurnu su havzasındaki yerleşim yerlerinin ve sanayi kuruluşlarımızın arıtma tesislerinin olmayışı, olanlarda ise eksik ve aksaklıkların bulunması sebebiyle Mudurnu Suyunun evsel ve sanayi atıklarının deşarjı ile kirlenmeler gözlenmektedir.

B.3.2. Yayılı Kaynaklar

B.3.2.1. Tarımsal Kaynaklar

İlimizin toplam yüzölçümü 832.339 hektardır. Bunun % 15'i tarım arazisidir. Mutlak tarım alanı olarak tanımlanan 1. , 2. ve 3. sınıf tarım alanı 86.937 hektardır. Buna özel birkaç bitki cinsi için uygun sürümle ekim yapılabilecek 4. sınıf topraklar da

eklendiğinde bu alan 121.200 hektara ulaşmaktadır. Diğer bir ifade ile Türkiye toplam tarım alanının yaklaşık % 0,5'i Bolu İlindedir. Bu alanın; 34.336 hektarında sulu tarım, 86.864 hektarında ise kuru tarım yapılmaktadır.

B.3.2.2. Diğer

Bolu Belediyesi Katı Atık Düzenli Depolama Tesisi; mücavir alan sınırları içinde şehrin kuzeydoğusunda, Yukarı Soku Mahallesi, İğnesi Mevkiinde olup, şehir merkezine 4 km mesafededir. 2017 yılı sonu itibari ile Bolu Belediyesi Katı Atık Düzenli Depolama Tesisi, merkez ilçe nüfusunun yaklaşık % 94'ine hizmet vermektedir.

İlde katı atıklar konusunda en önemli sorun ilçe belediyelerinin hiçbirinin düzenli katı atık depolama alanının bulunmaması ve atıkların ayrıştırma işleminin düzenli olarak yapılmaması sonucunda oluşan çevre kirliliğidir. Ancak bu sorunun çözümü konusunda çalışmalar başlamıştır.

Bolu Merkez, Karacasu Beldesi, Mudurnu, Seben, Kıbrısık, Dörtdivan, Gerece, Yeniçağa, Mengen, Gökçesu Beldesi, Taşkesti Beldesi ve İl Özel İdaresi Katı Atık Bertaraf Tesisleri Kurma ve İşletme Birliği (BEKAB) tarafından İlimiz, Merkez İlçe, Müstakimler Köyü sınırları içerisinde 214,361 m²'lik (21.43 Ha) alanda yapımı planlanan II. Sınıf katı atık düzenli depolama tesisi için hazırlanan uygulama projesi Bakanlığımızca uygun bulunmuş olup, tesisin zemin etüd projesi tamamlanmıştır. İmar Planları İl Genel Meclisi tarafından onaylanmıştır.

BEKAB yönetimi tarafından katı atık düzenli depolama tesisi yerine dünyanın birçok yerinde uygulanan evsel nitelikli katı atıkların termal yöntemlerle (yakma yöntemi) bertarafı ve elektrik enerjisi üretme projesine karar verilmiştir. Bu amaçla, BEKAB sorumluluk alanındaki tüm katı atıkların toplanması, taşınması, miktar ve karakterizasyon analizi, termal yöntemlerle bertarafı ile elektrik enerjisi üretme projesi mühendislik ve fizibilite raporu hazırlatılarak Bakanlığımızın görüş ve onayına sunulmuştur. Bakanlığımızca 2011/12 sayılı Katı Atık Bertaraf ve Ön İşlem Tesisleri Proje Onayı Genelgesi çerçevesinde değerlendirilmiş ve teknik bütünlük açısından uygun bulunarak onaylanmıştır. Ancak, BEKAB yönetimi tarafından yakma tesisinde açığa çıkacak olan ısı enerjisinin sanayi tesisleri ve konutlarda değerlendirilmesi amacıyla yakma tesisinin şehir merkezine daha yakın olan Yukarısoku Mevkiinde kurulması düşünülmüş ve Müstahkimler Köyü ve Yukarısoku Mevkii için alternatifli olarak yeniden Mühendislik ve Fizibilite Raporu hazırlattırılmıştır. Bakanlığımıza sunulan rapor, 2011/12 sayılı Katı Atık Bertaraf ve Ön İşlem Tesisleri Proje Onayı Genelgesi çerçevesinde değerlendirilmiş ve teknik bütünlük açısından 16.06.2016 tarihinde uygun bulunmuştur.

BEKAB yönetimi tarafından İlimiz, Merkez İlçesi, Yukarısoku Mahallesi G27a3 paftada 201.843 m² alan üzerinde kurulması planlanan 120.000 ton/yıl kapasiteli "Evsel Atıklardan Yakma İle Elektrik Enerjisi Üretme Tesisi" ile ilgili olarak 05.05.2016 tarihinde ilgili kurum temsilcilerinin ve bölge halkının katılımıyla halkın katılımı toplantısı yapılmış olup, Mahalli Çevre Kurulu'nun 25.05.2016 tarihli ve 67 sayılı kararı ile yer seçimi uygun bulunmuştur. Çevre ve Şehircilik Bakanlığı tarafından 31/01/2017 tarihli ve 4508 sayılı karar ile ÇED OLUMLU belgesi verilmiştir. 30/05/2017 tarihinde yapılan

BEKAB olağan meclis toplantısında “Evsel Atıklardan Yakma İle Elektrik Enerjisi Üretme Tesisi” ihalesine çıkılması için karar alınmıştır. Teknik ve idari şartname dokümanları hazırlanmakta olup 2018 yılı içerisinde yapım ihalesine çıkılacaktır.

Göynük Belediyesi, Sakarya İli sınırları içerisinde kurulan Pamukova, Geyve, Taraklı ve Ali Fuat Paşa Belediyeleri Birliği üyesi olup; Göynük İlçesi, Safranlar Köyü, Gözler Mahallesi, Çamlıbel Mevkii'nde ve 9.371,58 m²'lik alanda kurulan Katı Atık Aktarma İstasyonu aracılığı ile toplanan katı atıklar, birliğin katı atık bertaraf tesisine toplu taşınmaktadır.

Bolu Belediyesine ait bir adet toplama-ayırma tesisi bulunmaktadır.

B.4. Sektörel Su Kullanımları ve Yapılan Su Tahsisleri

B.4.1. İçme ve Kullanma Suyu

B.4.1.1 Yüzeysel su kaynaklarından kullanılan su miktarı ve içmesuyu arıtım tesisi mevcudiyeti

Bolu Merkez İlçe: Bolu merkez ilçenin içme suyu, Gökçöy Barajından alınarak İlimiz Salıbeyler Mahallesi üzerinde bulunan İçme Kullanma Suyu Arıtma Tesisi'nde arıtılarak temin edilmektedir.

Bolu'nun en ünlü doğal kaynak suyu ise Kökez'dir. Kökez suyu, Aladağ Ormanı Gölçük mevkiinden çıkmaktadır. Kökez suyu, 95 adet çeşmede sebil olarak akmaktadır. Ayrıca Bolu merkez ilçenin içme suyu, Bayramışlar ve Değirmenözü Kaynakları ile 11 noktadaki derin kuyulardan da sağlanmaktadır.

Dörtdivan: İlçe merkezinin su ihtiyacı Yazı Mevkiinde bulunan derin kuyu ve merkeze 35 km mesafede Köroğlu kaynak sularının cazibeli sistem ile getirilmesi ile karşılanmaktadır. Derin kuyunun debisi 21 lt/sn, cazibeli su debisi ise 5 lt/sn'dir. İlçenin içme suyu Bayramlar Mahallesi Zortu tepesinde bulunan paket arıtma tesisinde şebeke suyu arıtılarak temin edilmektedir.

Gerede: İlçenin su ihtiyacı Yünlü Yaylası ve Yeniçağa derin kuyuları ile Arkut Dağı kaynak suyundan temin edilmektedir. Yünlü Yaylası derin kuyunun debisi 20 lt/sn, Yeniçağa derin kuyunun debisi 20 lt/sn, Arkut Dağı kaynağının debisi ise 10 lt/sn'dir.

Göynük: İlçede üç adet doğal kaynak suyu bulunmaktadır. Bu kaynakların isimleri ve debileri şöyledir: Çubuk 11 lt/sn, Ilıcaksu 8 lt/sn, Örencik 8 lt/sn'dir.

Kıbrısık: İlçenin su ihtiyacı Karlık ve Yazıca Yaylası Kürtler Çayırı Mevkiinde bulunan doğal kaynaktan karşılanmaktadır. Debisi 12 lt/sn'dir.

Mengen: İlçenin içme suyu üç kaynaktan karşılanmaktadır. Bunlardan ikisi doğal kaynak biri de kuyudur. Kavacık Mevkii İnanç doğal kaynağın debisi 11 lt/sn, Hızır Deresi doğal kaynağın debisi ise 12 lt/sn, Akbükeson Kuyunun debisi ise 15 lt/sn'dir.

Mudurnu: İlçenin su ihtiyacı Fındıcak ve Karayokuş Mevkiinde bulunan kuyudan karşılanmaktadır. Debisi 10 lt/sn'dir.

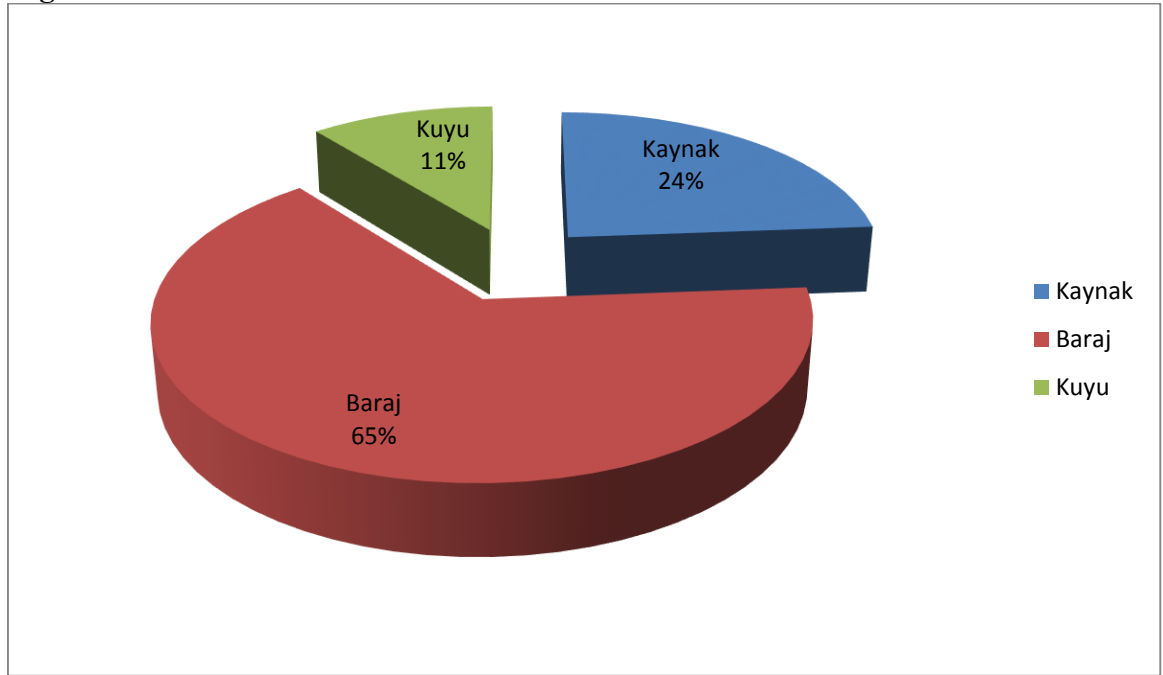
Seben: İlçenin su ihtiyacı 15 km mesafedeki doğal kaynaktan karşılanmaktadır. Debisi 20 lt/sn'dir.

Yeniçağa: İlçenin içme suyu üç kaynaktan karşılanmaktadır. Bunlardan ikisi doğal kaynak biri de kuyudur. Kemaller doğal kaynağın debisi 2 lt/sn, Eyli doğal kaynağın debisi 0,5 lt/sn, Deller Kuyunun debisi ise 15 lt/sn'dir.

Karacasu: Beldenin içme suyu Orman içersinde bulunan 13 adet kaynaktan 9,5 lt/sn olarak cazibeli olarak gelmektedir.

TUİK Belediye Su İstatistikleri 2014 verilerine göre 3.186 m³/yıl kaynaktan, 8.750 m³/yıl barajdan, 1.450 m³/yıl kuyudan olmak üzere toplam 13.386 m³/yıl su temin edilmektedir. Ayrıca, TUİK Belediye Su İstatistikleri 2016 verilerine göre İlimizde içme ve kullanma suyu şebekesi ile hizmet verilen belediye sayısı 12, bu kapsamda hizmet alan nüfus ise 219.643 kişidir.

Şekil B.7 – Bolu İlinde 2017 Yılı Belediyeler Tarafından İçme ve Kullanma Suyu Şebekesi İle Dağıtılmak Üzere Temin Edilen Su Miktarının Kaynaklara Göre Dağılımı



Kaynak: TUİK Belediye Su İstatistikleri 2014

B.4.1.2. Yeraltı su kaynaklarından temin edilen su miktarı ve içmesuyu arıtım tesisi mevcudiyeti

Bolu merkez ilçenin içme suyu, Gölköy Barajından alınarak İlimiz Salıbeyler Mahallesi üzerinde bulunan İçme Kullanma Suyu Arıtma Tesisi'nde arıtılarak temin edilmektedir. Arıtma Tesisinin kapasite debisi 650 lt/sn olup Arıtma Tesisine ait 1 adet 2000 m³'lük klorlama deposu, 1 adet 7500 m³'lük, 1 adet 10.000 m³'lük, 1 adet 3.000 m³'lük, 1 adet 4.000 m³'lük ve 1 adet 500 m³'lük olmak üzere toplam 6 adet su deposu bulunmaktadır.

B.4.1.3. İçme Suyu temin edilen kaynağın adı, mevcut durumu, potansiyeli vb.

B.4.1.1 başlığı altında belirtilmiştir.

B.4.2. Sulama

İlimizin toplam yüzölçümü 832.339 hektardır. Bunun % 15'i tarım arazisidir. Mutlak tarım alanı olarak tanımlanan 1. , 2. ve 3. sınıf tarım alanı 86.937 hektardır. Buna özel birkaç bitki cinsi için uygun sürümle ekim yapılabilecek 4. sınıf topraklar da eklendiğinde bu alan 121.200 hektara ulaşmaktadır. Diğer bir ifade ile Türkiye toplam tarım alanının yaklaşık % 0,5'i Bolu İlidir. Bu alanın; 34.336 hektarında sulu tarım, 86.864 hektarında ise kuru tarım yapılmaktadır.

B.4.2.1. Salma sulama yapılan alan ve kullanılan su miktarı

Bu konuda herhangi bir bilgi elde edilememiştir.

B.4.2.2. Damlama, yağmurlama veya basınçlı sulama yapılan alan ve kullanılan su miktarı

Bu konuda herhangi bir bilgi elde edilememiştir.

B.4.3. Endüstriyel Su Temini

Bu konuda herhangi bir bilgi elde edilememiştir.

B.4.4. Enerji Üretimi Amacıyla Su Kullanımı

1993-2017 yılları arasında İlimizde 5 adet HES projesine ÇED Gerekli Değildir Kararı, 2 adet HES projesine ÇED olumlu kararı, 3 adet HES projesine ise ÇED kapsam dışı (muaf) verilmiştir. Bu projelerden İlimiz, Mengen İlçesi, Gökçesu Beldesinde 17,5 MWe kapasiteli Kayabükü Regülatörü ve HES, İlimiz, Mengen İlçesi, Gökçesu Beldesinde 7,65 MW kapasiteli Paşa Regülatörü ve HES, İlimiz, Mengen İlçesi, Devrek Çayı üzerinde, Köprübaşı ve Kayabükü Köyleri sınırları içerisinde 74 MW kapasiteli Köprübaşı Barajı ve HES projeleri işletme aşamasındadır. İlimiz Seben İlçesi Çeltikdere Köyü hudutlarında Bolsu Elektriğe ait 3.3 MW ve 2.2 MW olmak üzere iki adet HES işletme aşamasında bulunmaktadır.

B.4.5. Rekreatif Su Kullanımı

Bolu Belediye Başkanlığı tarafından 3 adet küçük ve 1 adet büyük olmak üzere toplam 4 adet göletin planlama ve projelendirme ihalesi yapılmıştır. Süreç devam etmektedir.

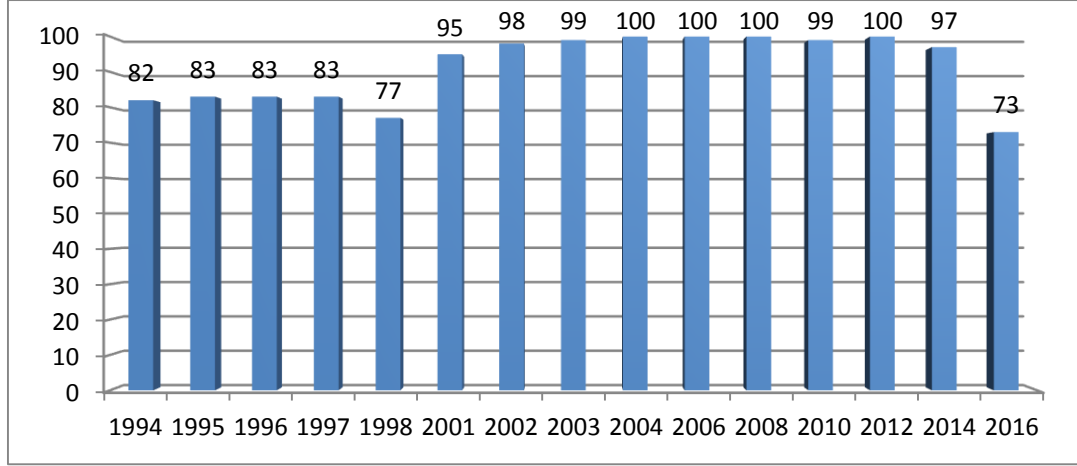
B.5. Çevresel Altyapı

B.5.1. Kentsel Kanalizasyon Sistemi ve Atıksu Arıtma Tesis Hizmetleri

TUİK Belediye Su İstatistikleri 2016 verilerine göre kanalizasyon şebekesi ile hizmet verilen belediye sayısı 12, kanalizasyon şebekesi ile hizmet verilen belediye nüfusu 219.273 kişi, kanalizasyon şebekesi ile hizmet verilen nüfusun belediye nüfusu içindeki

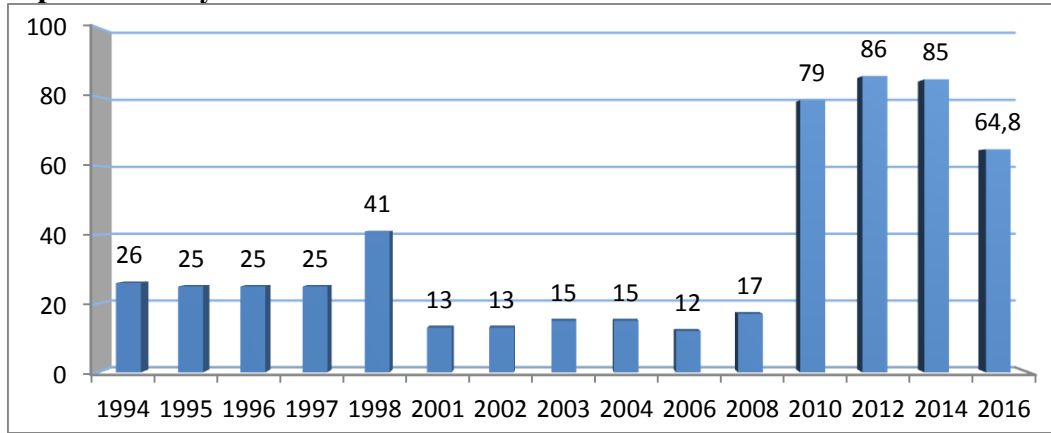
oranı % 73, atıksu arıtma tesisi ile hizmet verilen belediye sayısı 4, atıksu arıtma tesisi ile hizmet verilen nüfusun belediye nüfusu içindeki oranı % 64,8'dir. Bolu Merkez Belediye Mücavir alan sınırları içinde atıksu arıtma tesisi ile hizmet verilen nüfus oranı % 98 dir.

Şekil B.8 – Bolu İlinde 2017 Yılı Kanalizasyon Hizmeti Verilen Nüfusun Belediye Nüfusuna Oranı



Kaynak: TÜİK Belediye Su İstatistikleri 2016

Şekil B.9 – Bolu İlinde 2017 Yılı Atıksu Arıtma Tesisi İle Hizmet Edilen Nüfusun Toplam Belediye Nüfusuna Oranı



Kaynak: TÜİK Belediye Su İstatistikleri 2016

Çizelge B.13 – Bolu İlinde 2017 Yılı Kentsel Atıksu Arıtma Tesislerinin Durumu

Yerleşim Yerinin Adı	Belediye Atıksu Arıtma Tesisleri/ Deniz Deşarjı Olup Olmadığı?			Belediye Atıksu Arıtma Tesisleri Türü			Mevcut Kapasitesi (ton/gün)	Arıtılan /Deşarj Edilen Atıksu Miktarı (m ³ /sn)	Deşarj Noktası koordinatları	Deniz Deşarjı	Hizmet Verdiği Nüfus	Oluşan AAT Çamur Miktarı(ton/gün)
	Var	İnşa/plan aşamasında	Yok	Fiziksel	Biyolojik	İleri						
İl Merkezi Bolu Merkez	X				X		56.000 m ³ /gün		Y31.6687620 X40.7359350		168.000	5,2 ton/gün
İlçeler	Gerede	X			X		5.184	50 lt/sn	Y432600.621 - X4514283.520 Y432873.783 – X4514259.006 Y432817.750 – X4513924.558 Y432558.596 – X4513956.076		24.079	
	Göynük			X				182.900 m ³ /yıl atıksu Göynük Çayına deşarj edilmektedir.	X= 4473367.69 Y=565874.25		4.140	
	Seben		PLAN	X								
	Kıbrısçık		PROJE AŞAMASINDA	YOK								
	Yeniçağa	X			X			1.296 m ³ /gün				
	Gökçesu			YOK								

Kaynak: Bolu Belediyesi ve İlçe/Belde Belediyeleri (2018)

B.5.2. Organize Sanayi Bölgeleri (OSB) ve Münferit Sanayiler Atıksu Altyapı Tesisleri

İlimizde ikisi faaliyete geçen 4 adet Organize Sanayi Bölgesi bulunmaktadır. Bunlar Bolu Karma ve Tekstil İhtisas Organize Sanayi Bölgesi, Gerede Organize Sanayi Bölgesi, Gerede Deri İhtisas Organize Sanayi Bölgesi, Yeniçağa Organize Sanayi Bölgesidir.

Çizelge B.14 – Bolu İlinde 2017 Yılı OSB’lerde Atıksu Arıtma Tesislerinin Durumu

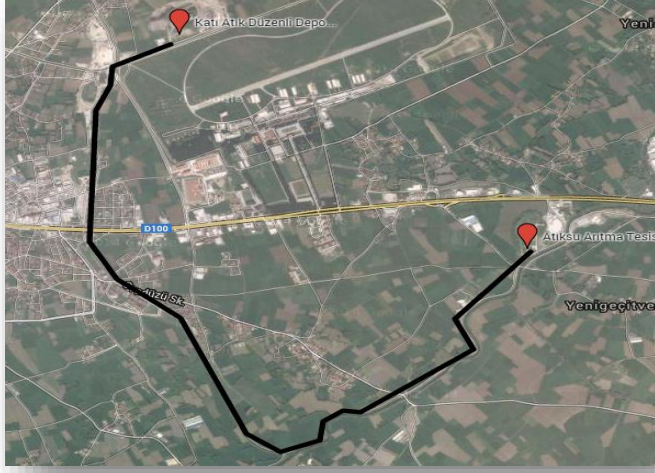
OSB Adı	Mevcut Durumu	Kapasitesi (ton/gün)	AAT Türü	AAT Çamuru Miktarı (ton/gün)	Deşarj Ortamı	Deşarj Koordinatları
Gerede OSB	Yok					
Gerede Deri İhtisas OSB	Var	4.000 m ³ /gün	Fiziksel, Biyolojik, Kimyasal	70 ton/gün	Ulus Deresi	40.781244 K 32.282897 D
Bolu Karma ve Tekstil İhtisas OSB	Yok	Bolu Belediyesi Atıksu Arıtma Tesisine Bağlı	-	-	BOLU BELEDİYESİ ATIKSU ARITMA TESİSİNE BAĞLI	40.735050 K, 31.668276 D

Kaynak: Bolu OSB, Gerede OSB, Gerede Deri İhtisas OSB (2018)

B.5.3. Katı Atık (Düzenli) Depolama Tesisleri Atıksuları İçin Önlemler

Bolu Belediyesi Katı Atık Düzenli Depolama Tesisi, mücavir alan sınırları içinde şehrin kuzeydoğusunda, Yukarı Soku Mahallesi, İğnesi Mevkiinde olup, şehir merkezine 4 km mesafededir. 2017 yılı sonu itibari ile Bolu Belediyesi Katı Atık Düzenli Depolama Tesisi, merkez ilçe nüfusunun yaklaşık % 94’üne hizmet vermektedir.

Katı atık düzenli depolama sahalarında çevre kirliliği açısından en önemli problem sızıntı sularının zemin içerisinde bulunan çatlaklardan sızması ile doğal su kaynaklarının kirlenmesidir. Katı atık yığınları iyi bir geçirgendir. Yığından geçen yağış suları, geçiş sırasında suyun çözebileceği ve atıkların bileşiminde bulunan suda çözünebilir maddeleri beraberinde taşımakta, yüzeysel ve yeraltı sularına karışarak su kirliliğine neden olmaktadır. Bu nedenle depo tabanının zemin geçirimsizliğinin iyi sağlanmıştır. Hafriyat ve dolgu işlemleri yapıldıktan sonra geosentetik kil döşenmiştir. Geosentetik kil üzerine jeomembran ve koruyucu amaçlı geosentetik tekstil örtülmüştür. Bu sayede tabanın geçirimsizliği sağlanmıştır. Daha sonra çöplerden ve depolama sahasına üzerine düşecek yağışlardan kaynaklanacak sızıntı sularının toplanması amacıyla dren boruları döşenmiştir. Dren borularının üzerine filtre görevi yapacak olan çakıl tabakası döşenmiştir. Toplanan sızıntı suyu Bolu Belediyesi kanalizasyonu ile Bolu Belediyesi Atıksu Arıtma tesisine gönderilerek alandan uzaklaştırılıyor.



Şekil B.10. 2017 Yılı Katı Atık Düzenli Depolama Alanı (Siyah Çizgi Bolu Belediyesi Kanalizasyon Hattı)
Kaynak: Bolu Belediyesi-2018

B.5.4. Atıksuların Geri Kazanılması ve Tekrar Kullanılması

Bu konuda herhangi bir bilgi elde edilememiştir.

B.6. Toprak Kirliliği ve Kontrolü

B.6.1. Noktasal Kaynaklı Kirlenmiş Sahalar

“Toprak Kirliliğinin Kontrolü ve Noktasal Kaynaklı Kirlenmiş Sahalara Dair Yönetmelik 08.06.2015 tarihinde yürürlüğe girmiştir. Yönetmeliğin 6. maddesinde tanımlı “Her türlü atık ve artığı, toprağa zarar verecek şekilde, Çevre Kanunu ve ilgili mevzuatta belirlenen standartlara ve yöntemlere aykırı olarak doğrudan ve dolaylı biçimde toprağa vermek, depolamak gibi faaliyetlerde bulunmak yasaktır.” hükmü doğrultusunda İl Müdürlüğümüz görev, yetki ve sorumluluğu çerçevesinde işlemler yapılmaktadır. “Toprak Kirliliğinin Kontrolü ve Noktasal Kaynaklı Kirlenmiş Sahalara Dair Yönetmelik Yeterlilik Belgesi Tebliği” kapsamında Bakanlığımızca yetkilendirilmiş olan İlimizde faaliyet gösteren kuruluş bulunmamaktadır.

Yönetmeliğin 19. maddesine istinaden Saha Örneklem ve Analiz Planlarını, Saha Durum ve Risk Değerlendirme Ön ve Nihai Raporlarını değerlendirip onaylamak, kirlenmiş saha temizleme çalışmalarını izlemek ve hazırlanacak Temizleme Faaliyeti Planlama ve Değerlendirme, Temizleme Uygulama ve İzleme Raporlarını değerlendirip onaylamak amacıyla 02.07.2015 tarihli ve 31413276-115-2648 sayılı Valilik Olur'u ile İl Müdürlüğümüz başkanlığında ve ilgili kurumların katılımıyla “Kirlenmiş Saha Değerlendirme ve İzleme Komisyonu” oluşturulmuştur.

2017 yılı içinde Yönetmeliğin 8. maddesine istinaden Yönetmelik Ek-2, Tablo 2’de yer alan faaliyetleri yürüten mevcut faaliyet sahipleri ile yeni başlayacak 156 faaliyet sahibi; Yönetmelik Ek-3’de yer alan Faaliyet Ön Bilgi Formunu Kirlenmiş Sahalar Bilgi Sisteminde ayrıca bu formu yazılı ve imzalı olarak da doldurarak İl Müdürlüğüne bildirmişlerdir. Bunlardan İl Müdürlüğümüzce onaylanan Faaliyet Ön Bilgi Formları Bakanlığa gönderilmiştir.

B.6.2. Arıtma Çamurlarının Toprakta Kullanımı

Bolu Belediyesi Merkez Atıksu Arıtma Tesisinde oluşan arıtma çamurları Bolu Belediyesine ait Düzenli Depolama Sahasına gönderilmektedir.

B.6.3. Madencilik faaliyetleri ile bozulan arazilerin doğaya yeniden kazandırılmasına ilişkin yapılan çalışmalar

Madencilik Faaliyetleri İle Bozulan Arazilerin Doğaya Yeniden Kazandırılması Yönetmeliği kapsamında, yönetmeliğin yürürlüğe girdiği tarihten bu yana ilimizde hazırlanmış Doğaya Yeniden Kazandırma Planı bulunmamaktadır.

B.6.4. Tarımsal Faaliyetler İle Oluşan Toprak Kirliliği

Çizelge B.15 – Bolu İlinde 2017 Yılında Kullanılan Ticari Gübre Tüketiminin Bitki Besin Maddesi Bazında ve Yıllık Tüketim Miktarları

Bitki Besin Maddesi (N, P, K olarak)	Bitki Besin Maddesi Bazında Kullanılan Miktar (ton)	İlde Ticari Gübre Kullanılarak Tarım Yapılan Toplam Alan (ha)
Azot	5.112	99.540 ha
Fosfor	1.706	
Potas	255	
TOPLAM	7.073	

Kaynak: Bolu İl Gıda, Tarım ve Hayvancılık Müdürlüğü (2018)

Çizelge B.16 – Bolu İlinde 2017 Yılında Tarımda Kullanılan Girdilerden Gübreler Haricindeki Diğer Kimyasal Maddeleri (Tarımsal İlaçlar vb)

Kimyasal Maddenin Adı	Kullanım Amacı	Miktarı (ton)	İlde Tarımsal İlaç Kullanılarak Tarım Yapılan Toplam Alan (ha)
İnsektisitler Herbisitler Fungisitler Rodentisitler Nematositler Akarisitler Kışlık ve Yazlık Yağlar	Zararlı böceklere karşı Yabancı otlara karşı Mantar Hastalıkları Tarla faresine karşı - Zararlı akaralara karşı Kabuklu koşnil zararlılarına karşı	İnsektisitler 10,069 Herbisitler 44,116 Fungisitler 27,683 Rodentisitler 1,368 Akarsitler 0,414 Kışlık ve Yazlık Yağlar 2,498	Genel olarak üretim yapılan tarım alanlarında kimyasal ilaç kullanılmaktadır. (99.540 ha.)
TOPLAM		86,148 ton	99.540

Kaynak: Bolu İl Gıda, Tarım ve Hayvancılık Müdürlüğü (2018)

Çizelge B.17 – Bolu İlinde 2017 Yılında Topraktaki Pestisit vb Tarım İlacı Birikimini Tespit Etmek Amacıyla Yapılmış Analizin Sonuçları

Analizi Yapan Kurum/Kuruluş	Analiz Yapılan Yer (İlçe, Köy, Mevkii, Koordinatları)	Analiz Tarihi	Analiz Edilen Madde	Tespit Edilen Birikim Miktarı (µg/kg- fırın kuru toprak)
Analiz yapılmadı.				

Kaynak: Bolu İl Gıda, Tarım ve Hayvancılık Müdürlüğü (2018)

B.7. Sonuç ve Deęerlendirme

İlgili yönetmelikler çerçevesinde ilimizin su kaynaklarının korunması çalışmaları sürdürölmektedir.

KAYNAKLAR:

- 1- Bolu Belediyesi
- 2- Bolu İl Özel İdaresi
- 3- Dörtdivan Belediyesi
- 4- Gerede Belediyesi
- 5- Göynük Belediyesi
- 6- Kıbrıscık Belediyesi
- 7- Mengen Belediyesi
- 8- Mudurnu Belediyesi
- 9- Seben Belediyesi
- 10- Yeniçaęa Belediyesi
- 11- Bolu Çevre ve Şehircilik İl Müdürlüęü
- 12- Bolu İl Gıda, Tarım ve Hayvancılık Müdürlüęü
- 13- Bolu İl Planlama ve Koordinasyon Müdürlüęü
- 14- DSİ 53. Şube Müdürlüęü
- 15- Gökçesu Belediyesi
- 16- Karacasu Belediyesi
- 17- Taşkesti Belediyesi
- 18- Bolu Karma ve Tekstil İhtisas Organize Sanayi Bölgesi
- 19- Gerede Organize Sanayi Bölgesi
- 20- Gerede Deri İhtisas Organize Sanayi Bölgesi
- 21- TUİK 2016 Verileri

C. ATIK

C.1. Belediye Atıkları (Katı Atık Bertaraf Tesisleri)

Bolu Merkez İlçesi 2017 yılı sonu itibariyle nüfus 199.702 olup, 2017 yılında toplanan toplam evsel atık (organik atık/biyobozunur atık) miktarı 62.098 ton/yıl'dır.

Bolu Belediyesi Katı Atık Düzenli Depolama Tesisi; mücavir alan sınırları içinde şehrin kuzeydoğusunda, Yukarı Soku Mahallesi, İğnesi Mevkiinde olup, şehir merkezine 4 km mesafededir. 2017 yılı sonu itibari ile Bolu Belediyesi Katı Atık Düzenli Depolama Tesisi, merkez ilçe nüfusunun yaklaşık % 94'üne hizmet vermektedir.

İlde katı atıklar konusunda en önemli sorun ilçe belediyelerinin hiçbirinin düzenli katı atık depolama alanının bulunmaması ve atıkların ayrıştırma işleminin düzenli olarak yapılmaması sonucunda oluşan çevre kirliliğidir. Ancak bu sorunun çözümü konusunda çalışmalar başlamıştır.

Bolu Merkez, Karacasu Beldesi, Mudurnu, Seben, Kıbrısık, Dörtdivan, Gerede, Yeniçağa, Mengen, Gökçesu Beldesi, Taşkesti Beldesi ve İl Özel İdaresi Katı Atık Bertaraf Tesisleri Kurma ve İşletme Birliği (BEKAB) tarafından İlimiz, Merkez İlçe, Müstakimler Köyü sınırları içerisinde 214,361 m²'lik (21.43 Ha) alanda yapımı planlanan II. Sınıf katı atık düzenli depolama tesisi için hazırlanan uygulama projesi Bakanlığımızca uygun bulunmuş olup, tesisin zemin etüd projesi tamamlanmıştır. İmar Planları İl Genel Meclisi tarafından onaylanmıştır.

BEKAB yönetimi tarafından katı atık düzenli depolama tesisi yerine dünyanın birçok yerinde uygulanan evsel nitelikli katı atıkların termal yöntemlerle (yakma yöntemi) bertarafı ve elektrik enerjisi üretme projesine karar verilmiştir. Bu amaçla, BEKAB sorumluluk alanındaki tüm katı atıkların toplanması, taşınması, miktar ve karakterizasyon analizi, termal yöntemlerle bertarafı ile elektrik enerjisi üretme projesi mühendislik ve fizibilite raporu hazırlatılarak Bakanlığımızın görüş ve onayına sunulmuştur. Bakanlığımızca 2011/12 sayılı Katı Atık Bertaraf ve Ön İşlem Tesisleri Proje Onayı Genelgesi çerçevesinde değerlendirilmiş ve teknik bütünlük açısından uygun bulunarak onaylanmıştır. Ancak, BEKAB yönetimi tarafından yakma tesisinde açığa çıkacak olan ısı enerjisinin sanayi tesisleri ve konutlarda değerlendirilmesi amacıyla yakma tesisinin şehir merkezine daha yakın olan Yukarısoku Mevkiinde kurulması düşünülmüş ve Müstahkimler Köyü ve Yukarısoku Mevkii için alternatifli olarak yeniden Mühendislik ve Fizibilite Raporu hazırlattırılmıştır. Bakanlığımıza sunulan rapor, 2011/12 sayılı Katı Atık Bertaraf ve Ön İşlem Tesisleri Proje Onayı Genelgesi çerçevesinde değerlendirilmiş ve teknik bütünlük açısından 16.06.2016 tarihinde uygun bulunmuştur.

BEKAB yönetimi tarafından İlimiz, Merkez İlçesi, Yukarısoku Mahallesi G27a3 paftada 201.843 m² alan üzerinde kurulması planlanan 120.000 ton/yıl kapasiteli "Evsel Atıklardan Yakma İle Elektrik Enerjisi Üretme Tesisi" ile ilgili olarak 05.05.2016 tarihinde ilgili kurum temsilcilerinin ve bölge halkının katılımıyla halkın katılımı toplantısı yapılmış olup, Mahalli Çevre Kurulu'nun 25.05.2016 tarihli ve 67 sayılı kararı ile yer

seçimi uygun bulunmuştur. Çevre ve Şehircilik Bakanlığı tarafından 31/01/2017 tarihli ve 4508 sayılı karar ile ÇED OLUMLU belgesi verilmiştir. 30/05/2017 tarihinde yapılan BEKAB olağan meclis toplantısında “Evsel Atıklardan Yakma İle Elektrik Enerjisi Üretme Tesisi” ihalesine çıkılması için karar alınmıştır. Teknik ve idari şartname dokümanları hazırlanmakta olup 2018 yılı içerisinde yapım ihalesine çıkılacaktır.

Göynük Belediyesi, Sakarya İli sınırları içerisinde kurulan Pamukova, Geyve, Taraklı ve Ali Fuat Paşa Belediyeleri Birliği üyesi olup; Göynük İlçesi, Safranlar Köyü, Gözler Mahallesi, Çamlıbel Mevkii’nde ve 9.371,58 m²’lik alanda kurulan Katı Atık Aktarma İstasyonu aracılığı ile toplanan katı atıklar, birliğin katı atık bertaraf tesisine toplu taşınmaktadır.

Çizelge C.18- Bolu İlinde 2017 Yılı İçin İl/İlçe Belediyelerince Toplanan ve Yerel Yönetimlerce (Büyükşehir Belediyesi/ Belediye/ Birliklerce Yönetilen Belediye Atığı Miktarı ve Toplanma, Taşınma ve Bertaraf Yöntemleri

Büyükşehir/İl/İlçe Belediye veya Birliğin Adı	Büyükşehir Belediyesi/ Birlik ise birliğe üye olan belediyeler	Nüfus		Toplanan Ortalama Katı Atık Miktarı (ton/gün)		Kişi Başına Üretilen Ortalama Katı Atık Miktarı (kg/gün)		Transfer İstasyonu Varsa Sayısı	Atık Yönetimi Hizmetlerini Kim Yürütüyor?	Mevcut Belediye Atığı Yönetim Tesisi			
		Yaz	Kış	Yaz	Kış	Yaz	Kış			Düzenli Depolama	Ön İşlem (Mekanik Ayırma/ Biyokurutma/ Kompost/ Biyometanizasyon)	Yakma	Düzensiz Depolama
Bolu Belediyesi		199.702		150		1,14			B, ÖS	B, ÖS			
Dörtdivan Belediyesi		2.763		2,8		0,7			B				B
Gerede Belediyesi		24.078		54	40	1,07		1	ÖS				ÖS
Göynük Belediyesi		4.140		8,5		1,9		1	B				B
Kırıbsıcık Belediyesi		1.422		2		1,5			B				B
Mengen Belediyesi		10.000	5.300	13	9	1,5			B				B
Mudurnu Belediyesi		5.115		6		1,2			B				B
Seben Belediyesi		2.812		10	10	3,55			B				B
Yeniçağa Belediyesi		5.196		5,5		1,13			B				B
Gökçesu Belediyesi		3.500	2.500	5	3				B				B
Karacasu Belediyesi		4.000	2.275	7	8	3,7			B				B
Taşkesti Belediyesi		2.223		3	3	1,27			B				B
İl Geneli		264.951		250		18,66							

*Belediye(B), Özel Sektör(ÖS)

Kaynak: Bolu Belediyesi ve İlçe/Belde Belediyeleri (2017) (2017 Yılı verileri alınamamıştır.)

C.2. Hafriyat Toprađı, İnşaat Ve Yıkıntı Atıkları

Hafriyat Toprađı, İnşaat ve Yıkıntı Atıklarının Kontrolü Yönetmeliđi kapsamında inşaat yıkıntı atıđı oluşturan tesislere, ilgili belediyeler ile görüşme yapmaları ve atıkların doğru yönetilmesi konusunda bilgilendirmeler yapılmıştır. 2017 yılında oluşan inşaat, hafriyat toprađı ve yıkıntı atıđı miktarları ile ilgili elimizde bilgi bulunmamaktadır.

C.3. Ambalaj Atıkları

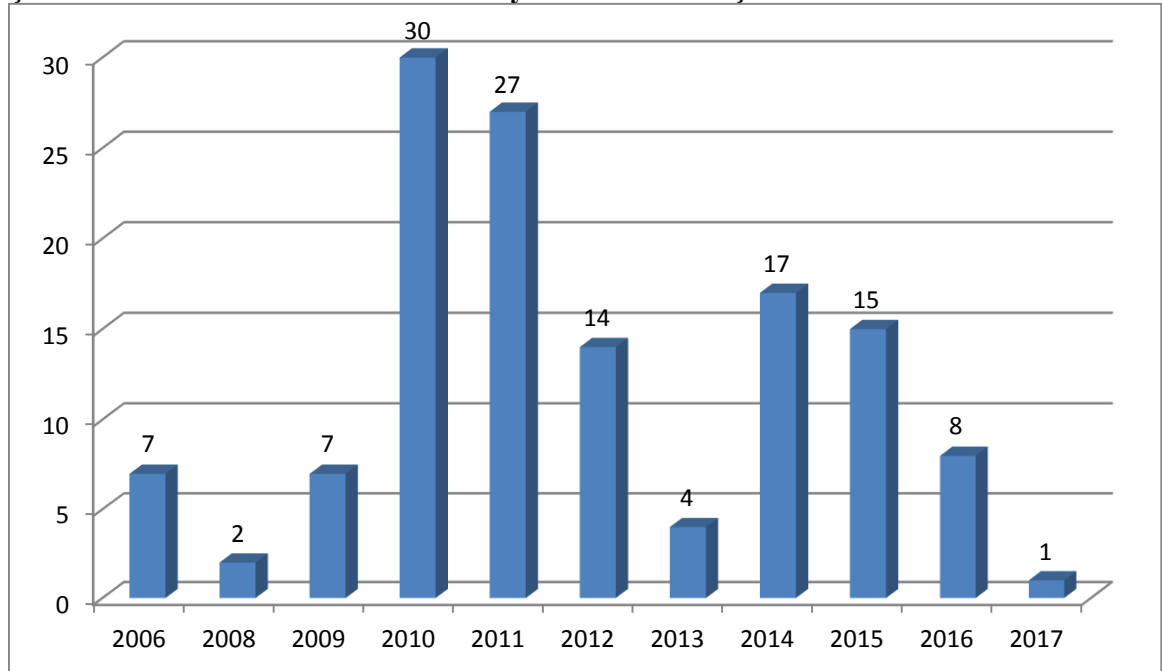
Atık ambalaj sisteminde 2017 yılı sonu itibarıyla toplam 123 adet piyasaya süren, 4 adet ambalaj üreticisi, 3 adet tedarikçi, 1 adet lisanslı ambalaj atıđı toplama ayırma tesisi, 12/04/2017-12/04/2018 tarihleri arasında geçerli “Hava emisyon, tehlikesiz atık geri kazanım, ambalaj atıđı (plastik) geri kazanım” konulu GFB belgesi bulunan 1 adet ambalaj atıđı geri kazanım tesisi kayıtlıdır. Tesislere kullanıcı adı ve şifreleri gönderilmiştir. Bolu Belediye Başkanlığına ait onaylı Ambalaj Atıkları Yönetim Planı mevcuttur.

Çizelge C.19 – Bolu İlinde 2017 Yılı Ambalaj Ve Ambalaj Atıkları İstatistik Sonuçları

Ambalaj Cinsi	Üretilen Ambalaj Miktarı (kg)	Piyasaya Sürülen Ambalaj Miktarı (kg)	Geri Kazanım Oranları (%)	Geri Kazanılması Gereken Miktar (kg)	Geri Kazanılan Miktar (kg)	Gerçekleşen Geri Kazanım Oranı (%)
Plastik	1.019.100	6.358.714				
Metal		203.476				
Kompozit		21.883				
Kağıt Karton		13.995.816				
Cam		362.171				
Ahşap	16.515.808	475.917				
Toplam	17.534.908	21.417.977				

Kaynak: Bolu Çevre ve Şehircilik İl Müdürlüğü (2018)

Şekil C.11 – Bolu İlinde 2017 Yılı Kayıtlı Ekonomik İşletmeler

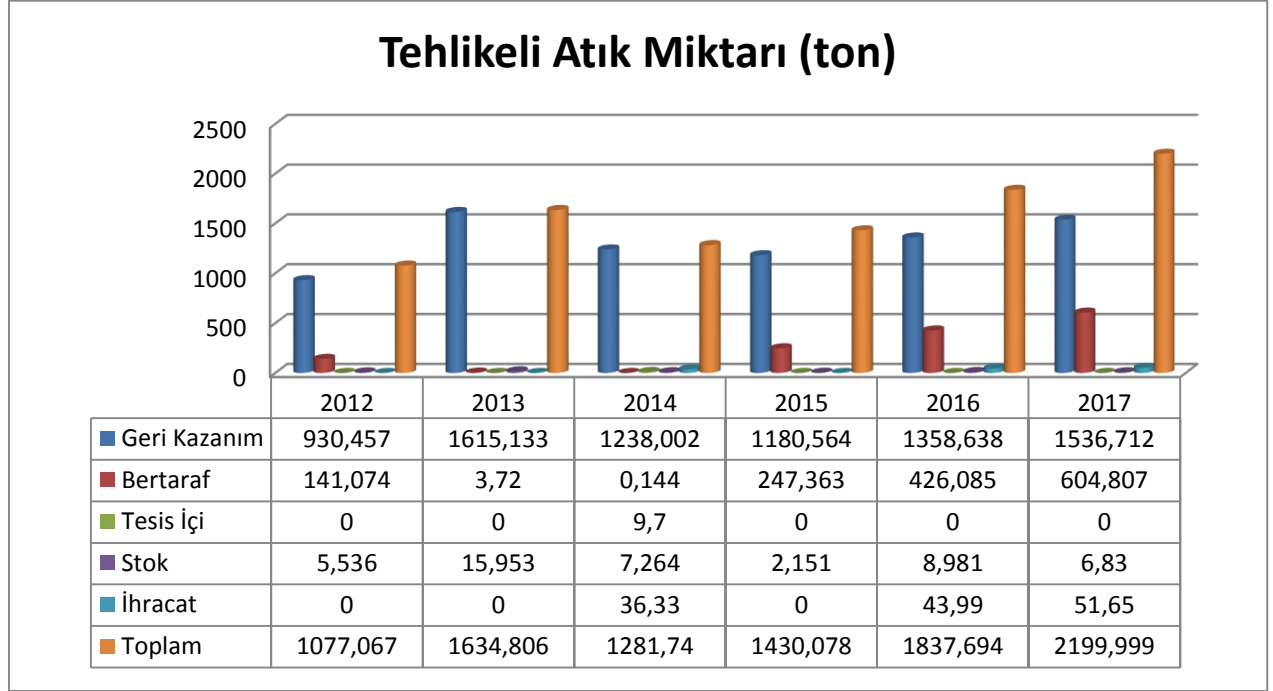


Kaynak: Bolu Çevre ve Şehircilik İl Müdürlüğü (2018)

C.4. Tehlikeli Atıklar

Tehlikeli atıklar miktarı az, fakat çevre ve canlılar için tahrip gücü fazla olan zehirli, katı veya sıvı kimyasal madde atıklarıdır. Çoğunlukla kimyasal maddelerden kaynaklanan atıklardır. İlimizde 2017 yılı içerisinde Atıkların Karayolunda Taşınmasına İlişkin Tebliğ kapsamında 14 adet dorseye Atık Taşıma Araç Lisansı verildi, 18 adet çekici eklendi.

Şekil C.12 – Atık Yönetim Uygulaması Verilerine Göre İlimizdeki Tehlikeli Atık Yönetimi



Kaynak: Bolu Çevre ve Şehircilik İl Müdürlüğü (Mayıs 2018)

Çizelge C.20 – Bolu İlinde Atık İşleme ve Miktarı

ATIK İŞLEME YÖNTEMİ KODU (R/D)	ATIK İŞLEME YÖNTEMİ ADI	MİKTAR (kg)
R1	Enerji üretimi amacıyla başlıca yakıt olarak veya başka şekillerde kullanma	224652
R2	Solvent (çözücü) ıslahı/yeniden üretimi	23753
R4	Metallerin ve metal bileşiklerinin ıslahı/geri dönüşümü	251700
R9	Yağların yeniden rafine edinmesi veya diğer yeniden kullanımları	170586
R12	Atıkların R1 ile R11 arasındaki işlemlerden herhangi birine tabi tutulmak üzere değişimi	634171
R13	R1 ile R12 arasında belirtilen işlemlerden herhangi birine tabi tutuluncaya kadar atıkların ara depolanması (atığın üretildiği alan içinde geçici depolama, toplama hariç)	53776
D5	Özel mühendislik gerektiren düzenli depolama (çevreden ve her biri ayrı olarak izole edilmiş ve	112

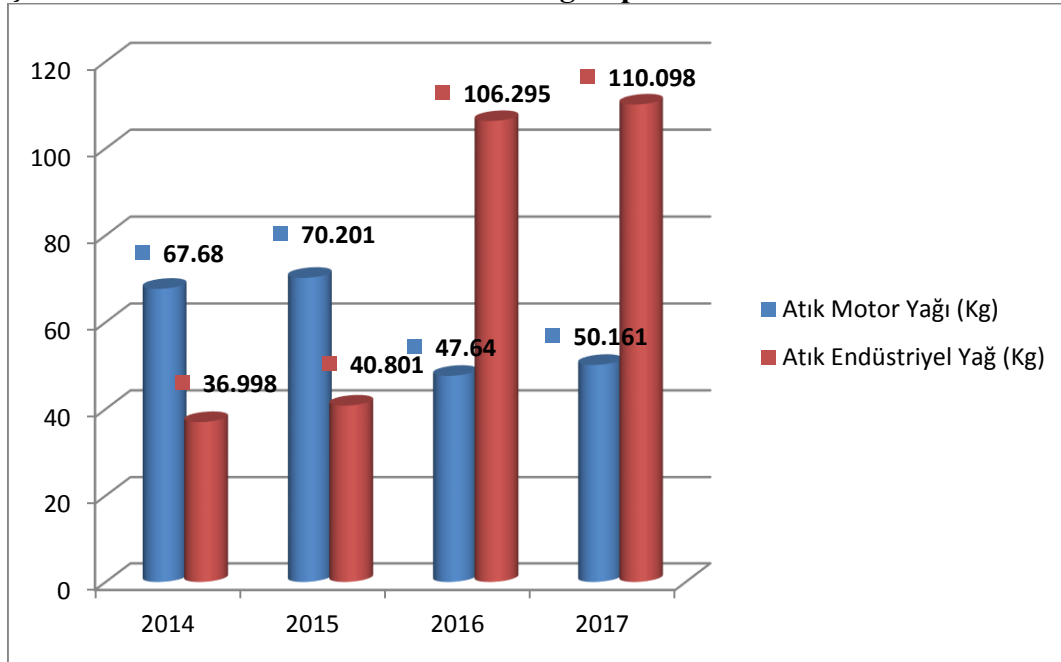
	örtülmüş hücresel depolama ve benzeri)	
D9	D1 ile D8 ve D10 ile D12 arasında verilen işlemlerden herhangi biri yoluyla atılan nihai bileşiklerin veya karışımların oluşmasına neden olan ve bu ekin başka bir yerinde ifade edilemeyen biyolojik işlemler	425752
D10	Yakma (karada)	221

Kaynak: Bolu Çevre ve Şehircilik İl Müdürlüğü (2018)

C.5. Atık Madeni Yağlar

Tesislerin atık madeni yağlarını, “Atık Yağların Kontrolü Yönetmeliği”ne uygun şekilde biriktirmesi ve göndermesi gerektiği yönünde bilgilendirmeler yapılmıştır.

Şekil C.13 – Bolu İlinde Atık Madeni Yağ Toplama Miktarları



Kaynak: Bolu Çevre ve Şehircilik İl Müdürlüğü (2018)

Çizelge C.21 – Bolu İlinde 2017 Yılı için Atık Madeni Yağ Geri Kazanım ve Bertaraf Miktarları

Geri kazanım (ton)	Nihai bertaraf (ton)	İhracat (ton)	Stok (ton)	Atık Minimizasyonu (Tesis İçi) (ton)
110,465		45,890	5,670	

Kaynak: Bolu Çevre ve Şehircilik İl Müdürlüğü (2018)

C.6. Atık Pil ve Akümülatörler

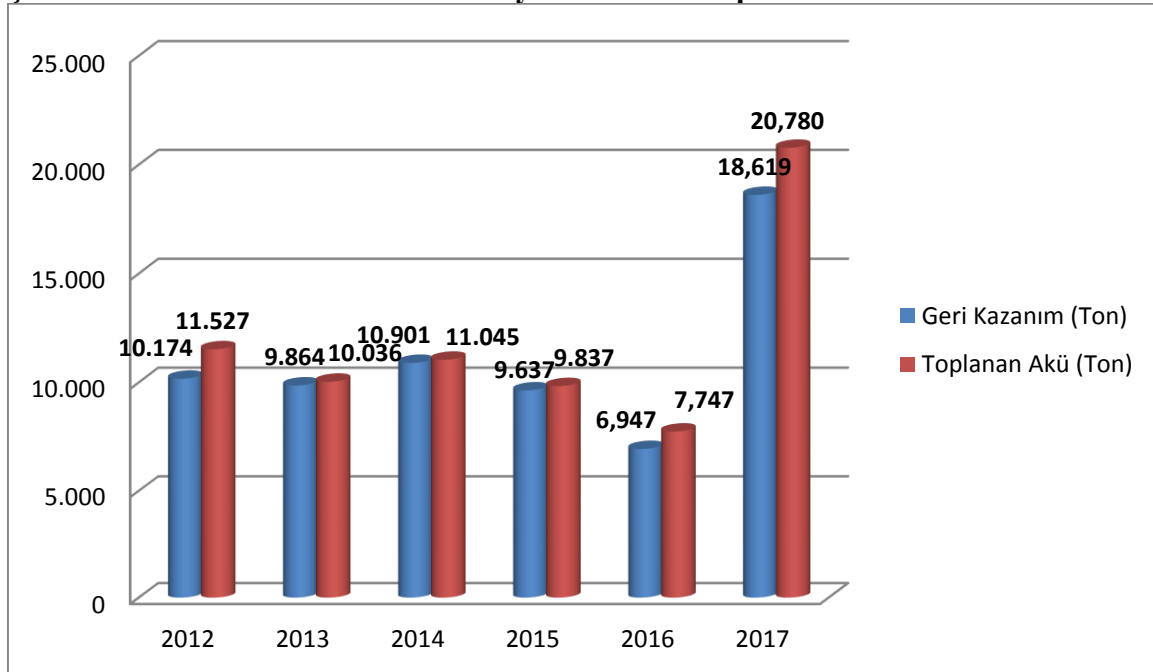
İlimiz genelinde atık pillerin toplanması amacı ile çeşitli bölgelerde okullara, alışveriş merkezlerine ve bazı satış noktalarına atık pil toplama kutuları bırakılmıştır.

Çizelge C.22 – Bolu İlinde 2017 Yılında Toplanan Akümülatörlerle İlgili Veriler

ATIK AKÜMÜLATÖRLER						
Atık Akümülatör Geçici Depolama İzni Verilen		Toplanan Atık Akümülatör Miktarı (ton)	İldeki Atık Akümülatör Geri Kazanım Tesisleri		Geri kazanım Tesislerinde İşlenen Atık Akümülatör Miktarı	
Depo Sayısı	Kapasitesi (ton)		Sayı	Kapasite (ton/yıl)	Miktarı (ton)	%
		20,780				

Kaynak: Bolu Çevre ve Şehircilik İl Müdürlüğü (2018)

Şekil C.14 – Bolu İlinde Yıllar İtibariyle Atık Akü Toplama ve Geri Kazanım Miktarı



Kaynak: Bolu Çevre ve Şehircilik İl Müdürlüğü (2018)

Çizelge C.23 – Bolu İlinde Yıllar İtibariyle Toplanan Atık Akü Miktarı (Kg)

2012	2013	2014	2015	2016	2017
11527	10036	11045	9837	7747	20780

Kaynak: Bolu Çevre ve Şehircilik İl Müdürlüğü (2018)

Çizelge C.24 – Bolu İlinde Yıllar İtibariyle Toplanan Atık Pil Miktarı (Kg)

2012	2013	2014	2015	2016	2017
1	6	125	30	41	1805

Kaynak: Bolu Çevre ve Şehircilik İl Müdürlüğü (2018)

C.7. Bitkisel Atık Yağlar

İlimizde lisanslı bitkisel atık yağ geri kazanım tesisi bulunmamaktadır.

Çizelge C.25 – Bolu İlinde 2017 Yılı İçin Atık Bitkisel Yağlarla İlgili Veriler

Bitkisel Atık Yağ Ara Depolama Lisansı Verilen Tesis		Toplanan Bitkisel Atık Yağ Miktarı (ton)		Lisans Alan Geri Kazanım Tesisi	
Sayısı	Kapasitesi (ton)	Kullanılmış Kızartmalık Yağ (20 01 26*)	Kullanım Ömrü Dolmuş Yağlar (20 01 25)	Sayısı	Kapasitesi (ton/yıl)
		600 lt			

Kaynak: Bolu Çevre ve Şehircilik İl Müdürlüğü (2018)

C.8. Ömrünü Tamamlamış Lastikler (ÖTL)

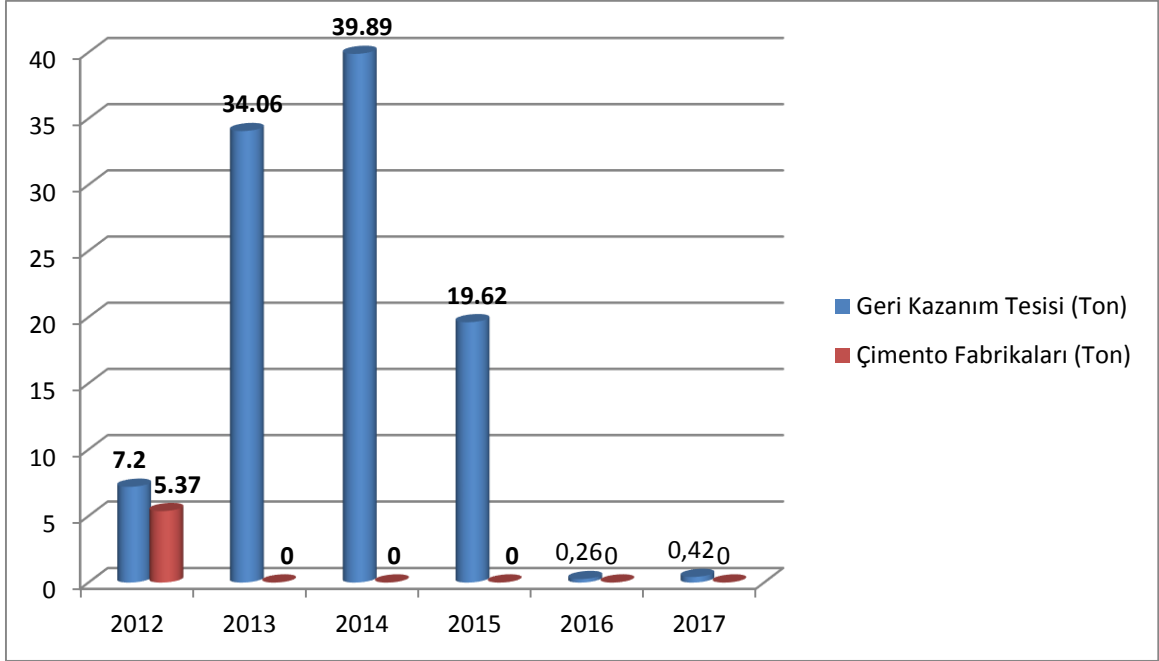
“Ömrünü Tamamlamış Lastiklerin Kontrolü Yönetmeliği” kapsamında ilimizde Ömrünü Tamamlamış Lastiklerle ilgili lisans almış bir tesis bulunmamaktadır.

Çizelge C.26 – Bolu İlinde 2017 Yılında Oluşan Ömrünü Tamamlamış Lastikler İle İlgili Veriler

ÖMRÜNÜ TAMAMLAMIŞ LASTİKLER (ÖTL)								
ÖTL Geçici Depolama Alanı		Geçici Depolama Alanlarındaki ÖTL Miktarı (ton)	ÖTL Geri Kazanım Tesisi		Geri Kazanılan ÖTL Miktarı (ton)	ÖTL Bertaraf Tesisi		Bertaraf Edilen ÖTL Miktarı (ton)
Sayısı	Hacmi (m ³)		Sayısı	Kapasitesi (ton/yıl)		Sayısı	Kapasitesi (ton/yıl)	
					0,420			

Kaynak: Bolu Çevre ve Şehircilik İl Müdürlüğü (2018)

Şekil C.15 – Bolu İlinde Geri Kazanım Tesislerine ve Çimento Fabrikalarına Gönderilen Toplam ÖTL Miktarları (Ton/Yıl)



Kaynak: Bolu Çevre ve Şehircilik İl Müdürlüğü (2018)

Çizelge C.27 – Bolu İlinde Geri Kazanım Tesislerine ve Çimento Fabrikalarına Gönderilen Toplam ÖTL Miktarları (ton/yıl)

	2012	2013	2014	2015	2016	2017
Geri Kazanım Tesisi	7,2	34,060	39,890	19,620	0,260	0,420
Çimento Fabrikası	5,37	-	-	-	-	-

Kaynak: Bolu Çevre ve Şehircilik İl Müdürlüğü (2018)

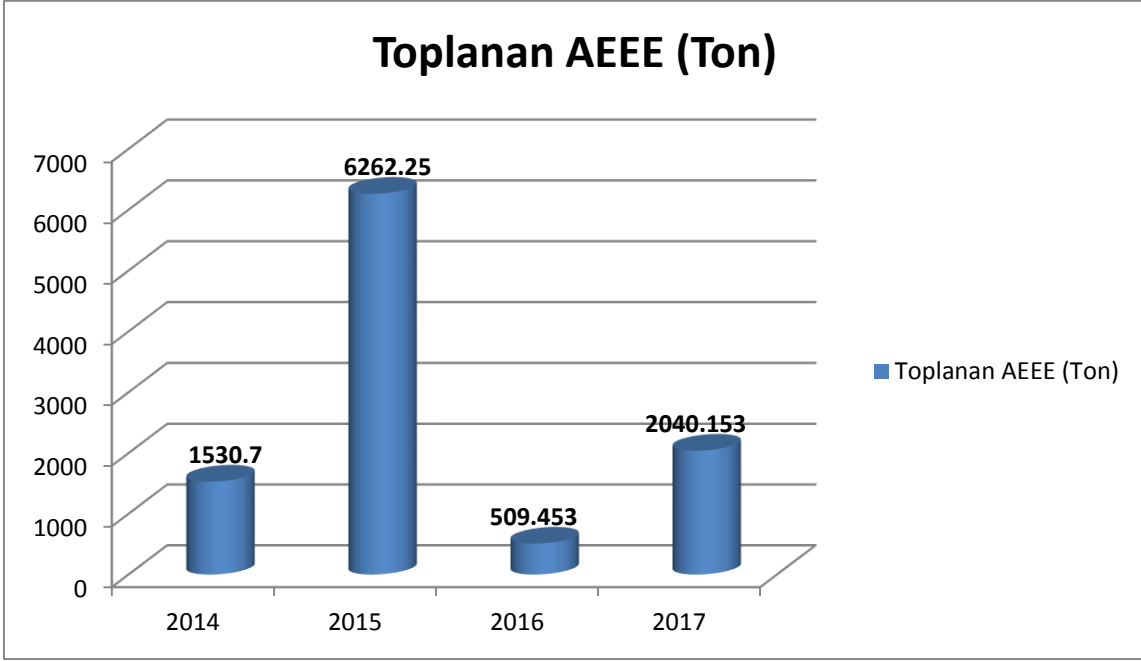
C.9. Atık Elektrikli ve Elektronik Eşyalar (AEEE)

Avrupa Birliği'nin 2002/96/EC sayılı Atık Elektrikli ve Elektronik Eşya Direktifi ile elektrikli ve elektronik eşyaların üretiminde kullanılan tehlikeli maddelerin kullanılmasını yasaklayan 2002/95/EC sayılı elektrikli ve elektronik eşyalarda bazı zararlı maddelerin kullanımının sınırlandırılmasına ilişkin direktiflerin ulusal mevzuatımıza uyumlaştırılması çalışmaları kapsamında "Atık Elektrikli ve Elektronik Eşyaların Kontrolü Yönetmeliği" hazırlanarak 22.05.2012 tarih ve 28300 sayılı Resmi Gazete'de yayımlanarak yürürlüğe girmiştir.

Yönetmelik büyük ev eşyaları, küçük ev aletleri, bilişim ve telekomünikasyon ekipmanları, tüketici ekipmanları, aydınlatma ekipmanları, elektrikli ve elektronik aletler (büyük ve sabit sanayi aletleri hariç olmak üzere), oyuncaklar, eğlence ve spor aletleri, tıbbi cihazlar (emplantasyon ürünleri ve hastalık bulaşıcı temaslarda bulunan ürünler hariç), izleme ve kontrol aletleri ve otomat sınıflarına dâhil olan elektrikli ve elektronik eşyalar ile elektrik ampulleri ve evsel amaçlı kullanılan aydınlatma gereçlerini kapsamaktadır.

Söz konusu yönetmelik kapsamında ilimizde atık elektrikli ve elektronik eşyaları toplayan ve işleyen lisanslı 1 adet firma bulunmaktadır.

Şekil C.16 - Bolu İlinde 2017 Yılı Atık Elektrikli ve Elektronik Eşya Toplama Miktarları



Kaynak: Bolu Çevre ve Şehircilik İl Müdürlüğü (2018)

Çizelge C.28 – Bolu İlinde 2017 Yılı AEEE Toplanan ve İşlenen Miktarlar

Belediyeler Tarafından Oluşturulan AEEE Getirme Merkezleri		AEEE'lerin Toplanması Amacıyla Oluşturulan Aktarma Merkezleri		Getirme Merkezlerinde ve Aktarma Merkezlerinde Biriken AEEE Miktarı (ton)	AEEE İşleme Tesisi		İşlenen AEEE Miktarı (ton)
Sayısı	Hacmi (m ³)	Sayısı	Hacmi (m ³)		Sayısı	Kapasitesi (ton/yıl)	
				2040,153	1		1611,719

Kaynak: Bolu Çevre ve Şehircilik İl Müdürlüğü (2018)

C.10. Ömrünü Tamamlamış (Hurda) Araçlar

“Ömrünü Tamamlamış Araçların Kontrolü Hakkında Yönetmelik” kapsamında ilimizde, toplam 3 adet ömrünü tamamlamış araç teslim yeri bulunmaktadır.

Çizelge C.29 – Bolu İlinde 2017 Yılı Hurdaya Ayrılan Araç Sayısı

Oluşturulan ÖTA Teslim Yerleri Sayısı	ÖTA Geçici Depolama Alanı Sayısı	ÖTA İşleme Tesisi Sayısı	İşlenen ÖTA Miktarı (ton)
3			

Kaynak: Bolu Çevre ve Şehircilik İl Müdürlüğü (2018)

C.11. Tehlikesiz Atıklar

İlimizde Tehlikesiz Atık Toplama-Ayrırma Belgesine sahip 17 adet firma bulunmaktadır.

Çizelge C.30 – Bolu İlinde 2017 Yılı İçin Sanayi Tesislerinde Oluşan Tehlikesiz Atıkların Toplanma, Taşınma ve Bertaraf Edilmesi İle İlgili Verileri

Atık Kodu	YIL						
	Atık Miktarı (ton/yıl)	Geri Kazanım Miktarı (ton/yıl)	Geri Kazanım %' si	Geri Kazanım Yöntemi	Bertaraf Miktarı (ton/yıl)	Bertaraf %' si	Bertaraf Yöntemi
02 01 04	0,7			R7			
02 01 10	2254,72			R4			
07 02 13	2,13			R12			
12 01 01	9381,529			R4			
12 01 01	85,29			R12			
12 01 02	7841,015			R12			
12 01 03	9,536			R4			
12 01 03	3,683			R12			
12 01 05	26,114			R12			
16 01 19	2,58			R12			
17 02 01	428,06			R12			
17 02 03	0,008			R12			
17 04 01	0,38			R12			
17 04 02	79,81			R12			
17 04 05	1968,765			R12			
17 04 07	128,36			R4			
17 04 07	372,39			R12			
17 04 11	62,096			R12			
19 10 01	214,9			R4			
19 10 01	1182,66			R12			
19 10 02	2,916			R4			
19 10 02	56,38			R12			
19 12 04	394,4			R12			
19 12 05	67,7			R12			
20 01 01	582,034			R12			
20 01 11	8,1			R12			
20 01 36	3972,4			R12			
20 01 39	0,885			R5			
20 01 39	304,81			R12			
20 01 40	360,397			R12			

Kaynak: Bolu Çevre ve Şehircilik İl Müdürlüğü (2018)

C.11.1 Demir ve Çelik Sektörü ve Cüruf Atıkları

İlimizde demir çelik sektörü bulunmamaktadır.

C.11.2 Kömürle Çalışan Termik Santraller ve Kül

İlimiz, Göynük İlçesi, Bölücekova Köyü, Değirmen-tepe Mevkii'nde AKSA Göynük Enerji Üretim A.Ş. Göynük Şubesi'ne ait olan ve 17.11.2008 tarihinde ÇED Olumlu kararı verilen termik enerji santrali bulunmaktadır. Santralin 135 MW Kurulu güçteki ilk fazı 15 Temmuz 2015 tarihinde faaliyete başlamış olup, 135 MW gücündeki

ikinci ünite ise 29.01.2016 tarihinde faaliyete geçmiştir. Santral katı yakıtlı Termik Santral olup, ana yakıtı olan linyit kömürünü, kendisinin içinde bulunduğu IR 5359 sayılı ruhsat alanındaki maden ocağından sağlanmaktadır.

Uhdesi TKİ Kurumu Genel Müdürlüğüne ait İR:5359 ruhsat numaralı 4.grup linyit kömürü sahası 4.163 hektar alana sahip olup, 2006 yılında “termik santral kurma şartı” ile rodövans sözleşmesi dâhilinde AKSA Göynük Enerji Üretim A.Ş. Göynük Şubesi tarafından alınmıştır.

AKSA Göynük Enerji Termik Santrali ana yakıtı olan kömürün içerisinde bulunan kükürdün kazanda yanması sonucu açığa çıkan uçucu kükürt (SO₂) türevlerinin atmosfere gitmesinin ve asit yağmurlarının önlenmesi amacıyla FGD (Desülfürizasyon ünitesi) bacası inşa edilmiştir.

Şekil C.17 – Bolu İlinde Bulunan Termik Santralin Yeri



Kaynak: AKSA Göynük Enerji Üretim A.Ş. Göynük Şubesi- Bolu Göynük Termik Santrali (2018)

Çizelge C.31 – Bolu İlinde 2017 Yılı Termik Santralde Kullanılan Kömür, Oluşan Cüruf-Uçucu Kül Miktarı

Termik Santralin Adı	Kullanılan Kömür Miktarı (ton/yıl)	Oluşan Uçucu Kül Miktarı (ton/yıl)	Oluşan Cüruf (ton/yıl)
Göynük Termik Santrali	1.675.808,98	672.250,00	28.404,700

Kaynak: AKSA Göynük Enerji Üretim A.Ş. Göynük Şubesi- Bolu Göynük Termik Santrali (2018)

Termik santralde kömürün yakılmasından oluşan kül, FGD baca gazı arıtma sisteminden açığa çıkan alçıtaşı ve santralde kullanılan suyun ön arıtılmasından kaynaklı ön arıtma çamurunun geçici depolanması için tehlikesiz atık geçici depolama alanı oluşturulmuştur. Söz konusu atık alanında (Tehlikesiz atık geçici depolama alanı ile ilgili 24.06.2016 tarih ve 31413276-145.02-E.2379 sayılı Tehlikesiz Atık Geçici Depolama İzni alınmıştır. Çevre ve Şehircilik İl Müdürlüğü tarafından 09.08.2017 tarih ve E.2775 sayılı yazılı ile geçici kül depolama alanı için altı aylık süre uzatımı verilmiştir) dip külü, cüruf

ve kazan tozu, uçucu kömür külü, baca gazı kükürt giderme işleminden (desülfürizasyon) çıkan kalsiyum bazlı katı atıklar, baca gazı kükürt giderme işleminden (desülfürizasyon) çıkan kalsiyum bazlı çamurlar geçici olarak depolanmış. Bu alanda depolanan tehlikesiz atıklar ÇED süreci nihailendirilmiş olan Güney Kül Düzenli Depolama Alanı tamamlandıktan ve 14.11.2017 tarihinde GFB izni alındıktan sonra buraya taşınmıştır. Güney Kül Düzenli Depolama Alanı ÇED’i İki lot olarak tasarlanmış olup, ilk lotunda depolama yapılmaktadır.

Göynük Termik Santralinde kullanılan kömür yakıtına bağlı olarak; kömür içeriğindeki kül oranı yaklaşık % 30 ‘dur. Santralde yılda yaklaşık 1.800.000 ton kömür tüketilmekte olup, bu kömürün yaklaşık 540.000 tonu kül olarak açığa çıkmakta olup, bu külün de % 70 i (378.000 ton) , % 20 oranında nemlendirilerek atılmaktadır. Kazana beslen kireçtaşı yıllık yaklaşık 150.000 ton olup bu miktarın % 40 ı fly ash (60.000 ton + %20 nemlendirme), % 30 u Bed ash (45.000 ton +% 20 nemlendirme) ve % 30 u da coarse ash (45.000 ton nemlendirme yok) miktarına ilave olmaktadır. Ayrıca bacagazı arıtma sisteminde kükürt arıtma için kullanılan kireçtaşı bulamacının atığı olan gypsum (yıllık yaklaşık 30.000 ton) atılmaktadır.

Şekil C.18 – Bolu İlinde 2017 Yılı Kül Atıklarının Yönetimi



Kaynak: AKSA Göynük Enerji Üretim A.Ş. Göynük Şubesi- Bolu Göynük Termik Santrali (2018)

Şekil C.19 – Bolu Göynük Termik Santrali



Kaynak: AKSA Göynük Enerji Üretim A.Ş. Göynük Şubesi- Bolu Göynük Termik Santrali (2018)

C.11.3 Atıksu Arıtma Tesisi Çamurları

Bolu Belediyesi Merkez Atıksu Arıtma Tesisinde oluşan arıtma çamurları Bolu Belediyesine ait Düzenli Depolama Sahasına gönderilmektedir.

C.12. Tıbbi Atıklar

Sağlık alanında tanı, tedavi ve eğitim hizmeti veren büyük küçük bütün kuruluşların atıkları genel anlamda tıbbi atık olarak adlandırılır. Enfekte ve tehlikeli tıbbi atıkların, evsel nitelikli atıklarla birlikte değil, ayrı toplanıp, depolanması veya bertaraf edilmesi gerekmektedir.

Bolu Belediyesine ait 1 adet Tıbbi Atık Sterilizasyon Tesisi bulunmaktadır. Tesis, 01.04.2014 tarihi itibari ile Atlas İnş. San. ve Tic. Ltd. Şti. tarafından işletilmektedir. Tıbbi atıkların toplanması, taşınması ve bertaraf işlemi bu firma tarafından gerçekleştirilmektedir. Her yıl Mahalli Çevre Kurulu (MÇK) toplantısında İlimizde oluşacak olan tıbbi atıkların bertarafı için ücret belirlenmektedir.

Çizelge C.32 – 2017 Yılında Bolu İli Sınırları İçinde Oluşan Yıllık Tıbbi Atık Miktarı

İl/ilçe Belediyesinin Adı	Tıbbi Atık Yönetim Planı		Tıbbi Atıkların Taşınması		Toplanan tıbbi atık miktarı ton/yl	Bertaraf Yöntemi		Bertaraf Tesis Sterilizasyon/ Yakma		
	Var	Yok	Özel	Kamu		Yakma	Sterilizasyon	Belediyenin	Yetkili Firmanın	Tesisin Bulunduğu İl
Bolu Belediyesi	X		X		443		X		X	
Dörtdivan Belediyesi		X	X		0,143					
Gerede Belediyesi	X		X		9,670		X		X	
Göynük Belediyesi		X	X		1,961		X		X	
Kıbrısık Belediyesi		X	X		0,250					
Mengen Belediyesi		X	X		1,908		X		X	
Mudurnu Belediyesi	X		X		2,55		X		X	
Seben Belediyesi		X	X		0,122					
Yeniçağa Belediyesi	X		X		0,239					
Gökçesu Belediyesi		X	X							
Karacasu Belediyesi	X		X		8,563					
Taşkesti Belediyesi	X		X		0,03		X		X	

Kaynak: Bolu Belediyesi ve İlçe/Belde Belediyeleri (2018)

Çizelge C.33 – Bolu İlinde Yıllara Göre Tıbbi Atık Miktarı

	2012	2013	2014	2015	2016	2017
Tıbbi Atık Miktarı (ton)	258,239	265,605	468,853	441,537	428,67	530,247

Kaynak: Bolu Çevre ve Şehircilik İl Müdürlüğü (2018)

C.13. Maden Atıkları

İlimizde ortaya çıkan maden atığı ve maden zenginleştirme tesisi bulunmamaktadır.

C.14. Sonuç ve Değerlendirme

İlgili yönetmelikler çerçevesinde atık sorununun önüne geçilmeye çalışılmaktadır. Atıkların toplanması ve bertarafı konusunda ilgili kuruluşlar ve toplumun bilgilendirilmesi çalışmalarına devam edilmektedir.

Çizelge C.34 – Bolu ilinde bulunan atık işleme tesisi sayısı

Katı Atık Bertaraf Tesisi Sayısı (Belediye)	1
Lisanslı Ambalaj Atığı Toplama Ayırma Tesisi ve Geri Kazanım Tesisi Sayısı	3
Tehlikeli Atık Geri Kazanım Tesisi Sayısı	1
Atık Yağ Geri Kazanım Tesisi Sayısı	-
Bitkisel Atık Yağ Geri Kazanım Tesisi Sayısı	-
Atık Pil ve Akümülatör Geri Kazanım Tesisi Sayısı	-
Ömrünü Tamamlamış Lastik Geri Kazanım Tesisi Sayısı	-
Tıbbi Atık Sterilizasyon Tesisi Sayısı	1
Tehlikesiz Atık Geri Kazanım Tesisi Sayısı	2
Atık Elektrikli ve Elektronik Eşya İşleme Tesisi Sayısı	1

Kaynak: Bolu Çevre ve Şehircilik İl Müdürlüğü (2018)

KAYNAKLAR:

- 1- Bolu Belediyesi
- 2- Dörtdivan Belediyesi
- 3- Gerede Belediyesi
- 4- Göynük Belediyesi
- 5- Kıbrıscık Belediyesi
- 6- Mengen Belediyesi
- 7- Mudurnu Belediyesi
- 8- Seben Belediyesi
- 9- Yeniçağa Belediyesi
- 10- Bolu Çevre ve Şehircilik İl Müdürlüğü
- 11- Gökçesu Belediyesi
- 12- Karacasu Belediyesi
- 13- Taşkesti Belediyesi
- 14- AKSA Göynük Enerji Üretim A.Ş.- Göynük Şubesi

Ç. BÜYÜK ENDÜSTRİYEL KAZALARIN ÖNLENMESİ ÇALIŞMALARI

Ç.1. Büyük Endüstriyel Kazalar

Meydana gelen felaketler ve ülkemizde de yaşanan benzer kazalar sonucunda, ülkemizde de "Tehlikeli Maddeleri İçeren Büyük Kaza Risklerinin Kontrolüne İlişkin AB Konsey Direktifi/Seveso II Direktifi"ni Türkiye mevzuatına uyumlaştıran "Büyük Endüstriyel Kazaların Önlenmesi ve Etkilerinin Azaltılması Hakkında Yönetmelik" 30 Aralık 2013 tarihli ve 28867 sayılı Resmi Gazete'de yayımlanarak yürürlüğe girmiştir.

Yönetmelik, tehlikeli maddeler bulunduran kuruluşlarda büyük endüstriyel kazaların önlenmesi ve muhtemel kazaların insanlara ve çevreye olan zararlarının en aza indirilmesi amacıyla, yüksek seviyede, etkili ve sürekli korumayı sağlamak için alınması gereken önlemler ile ilgili usul ve esasları belirlemeyi amaçlamaktadır. "Büyük Endüstriyel Kazaların Önlenmesi ve Etkilerinin Azaltılması Hakkında Yönetmelik" hükümleri, Çevre ve Şehircilik Bakanlığı ve Çalışma ve Sosyal Güvenlik Bakanlığı ile müştereken yürütülmektedir. Bildirim maddesi, Yönetmeliğin yayımı tarihinde yürürlüğe girmiş olup, diğer hükümleri 1/1/2016 tarihinde yürürlüğe girecektir. Tehlikeli madde içeren kuruluşlar, öncelikle Çevre ve Şehircilik Bakanlığı Çevre Bilgi Sistemi altında kurulmuş olan Seveso (BEKRA) Bildirim Sistemi'ne bildirim yapmakla yükümlüdür. Bu bildirimler neticesinde kapsamdaki kuruluşlar ve bunların, alt seviyeli ve üst seviyeli olmak üzere kategorileri belirlenmektedir.

"Büyük Endüstriyel Kazaların Kontrolü Hakkında Yönetmelik" kapsamında ilimizde yapılan bir çalışma bulunmamaktadır. İlimizde, Bakanlığa bildirimde bulunan tesislere göre yapılan değerlendirmede 75 tesis yönetmeliğe göre kapsam dışı, 1 tesis ise alt seviye sınıfında yer almaktadır.

Çizelge Ç.35- Bolu İlinde 2017 Yılı SEVESO Kuruluşlarının Sayısı

KURULUŞ	SAYISI
Alt Seviye	1
Üst Seviye	-
TOPLAM	

Kaynak: Bolu Çevre ve Şehircilik İl Müdürlüğü (2018)

Ç.2. Sonuç ve Değerlendirme

"Büyük Endüstriyel Kazaların Kontrolü Hakkında Yönetmelik" kapsamında ilimizde yapılan bir çalışma bulunmamaktadır.

KAYNAKLAR:

- 1- Bolu Çevre ve Şehircilik İl Müdürlüğü

D. DOĞA KORUMA VE BİYOLOJİK ÇEŞİTLİLİK

D.1. Flora

Türkiye'nin flora zenginliğinde Bolu önemli bir yer tutmaktadır. Bolu florasında 89 familya, 363 cins, 771 tür bulunmaktadır. Bunların 82'si Türkiye endemik türlerindedir. Sadece Bolu'ya ait endemik 4 tür bulunmaktadır. Bunlar *Cirsium boluense* (Bolu tarla dikenini), *Alehemilla boluensis* (Bolu civanperçemi), *Crocus abentensis* (Abant çiğdemi), *Allium cyrilli* subsp. *asumaniae*.

Bolu ilinin egemen bitki topluluğu ormanlardır. Ormanlarda çok çeşitli ağaç türleri bulunur. En çok rastlananlar ise kayın, gürgen, kestane, ıhlamur, dişbudak, meşe, kızılğaç, karağaç, yabani fındık, beyaz söğüt, titrek kavak, köknar ve sarıçamdır. Ağaç örtüsünün altındaki otlar arasında zakkumlar ve çeşitli dağ çiçekleri ve mantar türleri görülür. Bazı kısımlarda katran ağacı, sumak, taflan, kızılçık, böğürtlen ve değişik sarmaşık türleri bulunur.

D.2. Fauna

Bolu ilinin zengin bitki örtüsü, topografyası, su kaynakları ve iklimi yaban hayatı için de elverişli koşullar oluşturmaktadır. Ancak Bolu ilinde yaban hayvanları varlığı konusunda özellikle bunların popülasyon büyüklükleri hakkında yeterli bilgi bulunmamaktadır.

Göllerde ve akarsularda sazan, alabalık, tatlısu midyesi, yengeç, kurbağa, kaplumbağa gibi suda yaşayan hayvan türleri; yaban ördeği, yaban kazı, karabatak, su tavuğu gibi kuşlar bulunur. Ormanlık alanların yüksek kesimlerinde ayı, vaşak, yaban domuzu, geyik, karaca görülmektedir. Bolu'da bulunan diğer hayvan türleri kurt, sansar, tilki, porsuk, tavşan, kokarca, gelincik, sincap gibi kara hayvanları; keklik, üveyik, bildircin, yaban ördeği, çil, toy, turna, çulluk, güvercin, atmaca, şahin, kartal gibi kuşlardır.

D.3. Ormanlar ve Milli Parklar

Bolu ilinde egemen bitki örtüsü ormanlardır. İl topraklarının yarısından fazlasını (% 65) orman örtüsü oluşturur. Ormanlarda egemen ağaç türleri göknar (% 31), sarıçam (% 27), karaçam (% 23), kayın (% 14), meşe (% 3), diğer yapraklılar (% 1) ve kızılçam (% 1).

Çizelge D.36- Bolu İlinde 2017 Yılı Orman Durumu

	Normal Koru (Ha)	Bozuk Koru (Ha)	Koru Toplamı (Ha)	Ormansız Alan (Ha)	Genel Alan (Ha)
BOLU	409.893	121.909	531.802	287.367	819.169

Kaynak: Bolu Orman Bölge Müdürlüğü (2018)

2873 sayılı Milli Parklar Kanunu'nda tanımlanan şekliyle Milli Parklar; bilimsel ve estetik bakımdan, ulusal ve uluslararası ender bulunan doğal ve kültürel kaynak değerleri ile koruma, dinlenme ve turizm alanlarına sahip doğa parçalarını ifade etmektedir. İlimiz sınırları içerisinde 1 adet milli park (Yedigöller Milli Parkı) bulunmaktadır.

Bolu'nun 42 km. kuzeyinde bulunan Yedigöller, farklı büyüklüklerde 7 adet doğa harikası heyelan göllerinden oluşmaktadır. Bunlar Seringöl, Büyükgöl, Deringöl, Nazlıgöl,

Kurugöl, İncegöl ve Sazlıgöl'dür. Bu göllerin de içinde bulunduğu 1.623 hektarlık alan 29.04.1965'te "Milli Park" ilan edilerek korumaya alınmıştır.

Milli Parkta hâkim bitki örtüsü kayın ağaçlarıdır. Ayrıca göknar, sarıçam, karaçam, meşe gibi değişik tür ağaçlar da görülmektedir. Etkili koruma ile Milli Parkın içerisinde ve yakın çevresindeki sahalarda sayıları artan geyik, karaca, ayı, domuz, kurt, tilki ve sincap türleri bulunmaktadır.

Şekil D.20 –Yedigöller Milli Parkı



D.4. Çayır ve Mera

Bolu ilinde iklim, orman örtüsü, topografya, su kaynakları gibi olumlu koşulların etkisiyle çayır ve meralar hem alan bakımından geniş, hem de kalite olarak iyi durumdadır. Çayır ve mera alanlarının genişliği il arazisinin yaklaşık % 15'ini (124.440 ha) oluşturur.

2017 yılı sonu itibariyle ilimizde tüm köy, belde ve belediyelerde 4342 Sayılı Mera Kanunu kapsamında Mera Tespit Çalışmaları tamamlanmış olup yapılan tespit çalışmalarına göre İlimizin toplam Mera, Yaylak, Kışlak, Harman Yeri vb Mera Kanununa tabi alanların sayısı 3881 adet iken bu taşınmazların toplam yüz ölçümü ise 32.036, 6035 hektardır. Tespiti Çalışmaları tamamlanan köyler içerisinde Tahdit Çalışmaları da tamamlanan köy sayısı 111 adet olup, bu köyler sınırları içerisinde tahditi yapılan Mera Kanununa tabi taşınmazların toplam yüzölçümü ise 2418,6863 hektardır. Mera Tahsis çalışmaları ise Tespit ve Tahdit Çalışmalarının tamamlanmasına müteakip gerçekleştirilecek olup günümüz itibariyle ilimiz genelindeki toplam tahsis edilen Mera Kanununa tabi alanların toplam yüzölçümü ise 424,47 hektardır.

D.5. Sulak Alanlar

Ülkemizde 135 adet sulak alan uluslararası öneme sahiptir ve bunlardan Yeniçağa Gölü ile Abant Gölü İlimiz sınırları içerisinde bulunmaktadır.

Abant Gölü: Abant Gölü; Bolu'nun 34 km güneybatısında Abant Dağları üzerinde yer alan tektonik oluşumlu bir göldür. 125 hektar genişliğinde olup yeraltı suları ile beslenmektedir. Göl ve çevresindeki floranın zenginliğiyle büyük bir açık hava rekreasyon potansiyeline sahip bulunması nedeniyle yörenin 1.196,5 hektarlık bölümü, 1988 yılında Tabiat Parkı olarak ilan edilmiştir. Göl çevresi zengin bitki örtüsüne sahiptir.

Yeniçağa Gölü: Yeniçağa İlçe merkezinin kuzey bitişiğindedir. Rakımı 976 m olan oldukça sığ bir göldür. Alanı 263,65 ha'dır. Ancak yağış durumuna bağlı olarak mevsimsel değişiklikler görülür. Göl Kuzey Anadolu fay hareketinin oluşturduğu bir tektonik çöküntü içinde su birikmesiyle meydana gelmiştir. Çevresinde sazlık ve bataklıklar vardır.

D.6. Tabiat Varlıklarını Koruma Çalışmaları

İlimiz sınırları içerisinde 9 adet tabiat parkı (Abant Gölü Tabiat Parkı, Gölcük Tabiat Parkı, Göksu Tabiat Parkı, Sünnet Gölü Tabiat Parkı, Karagöl Tabiat Parkı, Beşpınarlar Tabiat Parkı, Sülüklü Göl Tabiat Parkı, Kargalı-Gölcük Tabiat Parkı, Ayıkayası Tabiat Parkı) ve 3 adet tabiatı koruma alanı (Kökez Tabiatı Koruma Alanı, Akdoğanlar ve Rüzgârlar Ebe Çamı Tabiatı Koruma Alanı, Bolu Kale Fındığı Tabiatı Koruma Alanı) bulunmaktadır.

Abant Gölü Tabiat Parkı: Abant Gölü; Bolu'nun 34 km güneybatısında Abant dağları üzerinde yer alan tektonik oluşumlu bir göldür. 125 hektar genişliğinde olup yeraltı suları ile beslenmektedir. Göl ve çevresindeki floranın zenginliğiyle büyük bir açık hava rekreasyon potansiyeline sahip bulunması nedeniyle yörenin 1196,5 hektarlık bölümü, 1988 yılında Tabiat Parkı ilan edilmiştir. Göl çevresi zengin bitki örtüsüne sahiptir.

Şekil D.21 – Abant Gölü Tabiat Parkı



Abant Gölü Tabiat Parkı, iklim ve arazi yapısı gibi faktörler nedeniyle zengin ve farklılık gösteren bir flora ve faunaya sahiptir. Sarıçam, kayın, karaçam, sapsız meşe, kavak, dişbudak, gürgen, söğüt, ardıç, ormangülü, ılgın, fındık, muşmula, papaz külahı, alıç, çobanpüskülü, kuşburnu, eğrelti, böğürtlen, çilek, sütleğen, nane, ahududu, sarmaşık, ısırgan, atkuyruğu ve çayır otları florayı oluştururken; domuz, geyik, karaca, ayı, tilki, çakal, tavşan, yırtıcı-ötücü kuşlar ve gölde endemik tür olan Abant alası da faunayı oluşturur. Gölde bulunan Abant Alabalığı özgün ve ünlü bir türdür. Yöre ormanları, geyikler için uygun yaşam ortamlarından biridir. Piknik, kamping, sportif olta balıkçılığı, yürüyüş alanları; faytonla ve atla gezinti parktaki önemli etkinlik türleridir.

Bolu Gölcük Tabiat Parkı: İlimiz, Merkez İlçesi sınırları içerisinde ortalama 1.217 metre yüksekliğinde, saf göknar ve göknar+kayın+gürgen karışık meşcereleri ile kaplı orman, dağ-göl peyzajlarına sahip olan ve bu kaynak değerleri yanında, yürüyüş parkurları,

manzara seyir terasları, piknik alanları, bungalovları ve iklimatik özellikleri ile önemli bir rekreasyonel potansiyele sahiptir.

1958 yılında 20 hektar genişliğindeki Gölcük Mevkii, Orman İçi Dinlenme Yeri olarak ayrılmış ve tescil edilmiştir. 20.05.2002 tarih ve MPG.OİDY-O-02/38 sayılı olur ile de alanı 37.9 hektara yükseltilmiş (göl alanı 6.8) ve tip değişikliği yapılarak "A Tipi Mesire Yeri" olarak planlanmıştır. Ancak, 2011 yılında Orman ve Su İşleri Bakanlığı'nın oluşumu ve Bakanlık Makamınının 11.07.2011 tarih ve 903 sayılı olurları ile Mesire Yeri statüsü Tabiat Parkına dönüştürülmüş ve Milli Parklar Kanunu kapsamında yönetilmeye başlanmıştır. Gölcük Gölü Tabiat Parkı Alanı Bakanlık Makamınının 09.09.2016 tarih ve 1946 sayılı Olur'ları ile 376 hektarlık alana genişletilmiştir.

Şekil D.22 – Bolu Gölcük Tabiat Parkı



Göksu Tabiat Parkı: Göksu Tabiat Parkı, 24.12.1991 tarihinde 25 hektar alana sahip A Tipi Orman İçi Dinlenme Yeri olarak tescil edilmiş ancak 2011 yılında Orman ve Su İşleri Bakanlığı'nın oluşumu ve Bakanlık Makamınının 11.07.2011 tarih ve 903 sayılı olurları ile Mesire Yeri statüsü Tabiat Parkına dönüştürülmüş ve Milli Parklar Kanunu kapsamında yönetilmeye başlanmıştır.

Göksu Tabiat Parkı, Bolu ve Seben'e 35 km, Gerede'ye 32 km, Kartalkaya'ya 20 km mesafede, ortalama 1.400 metre yükseklikte, çok yaşlı sarıçam orman ve göl peyzajlarına sahiptir. Tabiat Parkı, bu kaynak değerlerinin yanında ziyaretçilerine temiz havası, sessiz-sakin ortamı ile günübirlik veya çadırli kamp alanında dinlenme imkânı sunmaktadır. Tabiat Parkı günübirlik ziyaretçileri için piknik alanları, doğa yürüyüşü, su sporları, sportif olta balıkçılığı gibi alternatif seçeneklere de sahiptir.

Şekil D.23 – Göksu Tabiat Parkı



Sünnet Gölü Tabiat Parkı: İlimiz, Göynük İlçe sınırları içerisinde yer alan Sünnet Gölü Tabiat Parkı, 1973 yılında 80 hektar alana sahip A Tipi Orman İçi Dinlenme Yeri olarak tescil edilmiş ancak 2011 yılında Orman ve Su İşleri Bakanlığı'nın oluşumu ve Bakanlık Makamınının 11.07.2011 tarih ve 903 sayılı olurları ile Mesire Yeri statüsü Tabiat Parkına dönüştürülmüş ve Milli Parklar Kanunu kapsamında yönetilmeye başlanmıştır.

Şekil D.24 – Sünnet Gölü Tabiat Parkı



Karagöl Tabiat Parkı: İlimiz, Kıbrısık İlçe sınırları içerisinde yer alan Karagöl Tabiat Parkı, 1976 yılında 15 hektar alana sahip A tipi Orman İçi Dinlenme Yeri olarak tescil edilmiş daha sonra alanı 35,03 hektara çıkarılmıştır. 2011 yılında Orman ve Su İşleri Bakanlığı'nın oluşumu ve Bakanlık Makamınının 11.07.2011 tarih ve 401.03-903 sayılı olurları ile Mesire Yeri statüsü Tabiat Parkına dönüştürülmüş ve Milli Parklar Kanunu kapsamında yönetilmeye başlanmıştır.

Beşpınarlar Tabiat Parkı: İlimiz, Merkez İlçe, Aladağlar Mevkiinde bulunan Beşpınarlar Tabiat Parkı, 1991 yılında 26 hektar alana sahip A tipi Orman İçi Dinlenme Yeri olarak tescil edilmiş ancak 2011 yılında Orman ve Su İşleri Bakanlığı'nın oluşumu ve Bakanlık Makamınının 11.07.2011 tarih ve 903 sayılı olurları ile Mesire Yeri statüsü Tabiat Parkına dönüştürülmüş ve Milli Parklar Kanunu kapsamında yönetilmeye başlanmıştır.

Sülüklü Göl Tabiat Parkı: İlimiz, Mudurnu İlçesi, Yürse Mevkiinde bulunan Sülüklü Göl Tabiat Parkı, 810 hektardır. Sülüklü Göl, ihtiva ettiği göl, sulak saha ve orman ekosistemleri ve bu ekosistemlerde yaşayan bitki ve hayvan türü çeşitliliği ile eşsiz bir tabiat parçasıdır. Tektonik hareketler sonucunda çökmüş ağaçların üst kesimleri su üzerinde kalarak ilginç peyzaj özelliğinden dolayı 25.03.1988 tarihinde Tabiat Koruma Alanı olarak ilan edilmiş ancak Bakanlık Makamınının 14.11.2011 tarih ve 1399 sayılı Olurları ile Tabiatı Koruma Alanı statüsü iptal edilmiş ve Tabiat Parkına çevrilmiştir.

Şekil D.25 – Sülüklü Göl Tabiat Parkı



Kargalı Gölcük Tabiat Parkı: Bolu şehir merkezine yaklaşık 18 km, Ankara'ya 180 km ve İstanbul'a 260 km mesafededir. Bolu ilinin eşsiz doğa güzelliklerini içinde barındıran Kargalı Gölcük Tabiat Parkı 300-400 yaşındaki ağaçları ile 157 hektar büyüklüğünde bir alandır. Kargalı Gölcük Tabiat Parkı, Bakanlık Makamınının 17.04.2014 tarih ve 694 sayılı Olurları ile Tabiat Parkı ilan edilmiştir.

Ayıkayası Tabiat Parkı: Bolu şehir merkezine yaklaşık 34 km mesafede olup, Bolu merkezinin kuzeyinde Yedigöller Milli Parkı yolu üzerindedir. Bolu Dağlarının hakim bir noktasında bulunan Ayıkayası ve etrafındaki eşsiz doğa güzellikleri iyi bir manzara ve rekreasyon alanları ile 248 hektar büyüklüğünde bir tabiat parkıdır. Ayıkayası Tabiat Parkı, Bakanlık Makamınının 29.08.2014 tarih ve 1437 sayılı Olurları ile Tabiat Parkı ilan edilmiştir.

Kökez Tabiatı Koruma Alanı: İlimiz, Merkez İlçe, Kökez İşletme Şefliği sınırları içerisinde yer alan Kökez Tabiatı Koruma Alanı, 324 hektardır. Çok yaşlı ve boylu Uludağ Göknarı (Abies Bormülleriana) bakir bir orman ekosistemine sahip olması nedeniyle bu alan 30.10.1987 tarihinde Tabiatı Koruma Alanı olarak ilan edilmiştir.

Akdoğanlar ve Rüzgârlar Ebe Çamı Tabiatı Koruma Alanı: İlimiz, Merkez İlçe, Rüzgârlar Mevkii sınırları içerisinde yer alan ve dünya üzerinde sadece bu bölgede tabii yayılış gösteren, nadir ve tehlikeye maruz kalmış bir ağaç türü olan Ebe Çamı (Pinus nigra

ssp pallasiana varyete seneriyana) olması nedeniyle bu alan 16.08.1988 tarihinde Tabiatı Koruma Alanı olarak ilan edilmiştir. Bolu İli Rüzgarlar mevkiinde bulunan Rüzgarlar Tabiatı Koruma Alanı 78 Ha. Akdoğan Tabiatı Koruma Alanı 96 Ha. dır. Toplam da 174 hektardır.

Bolu Kale Fındığı Tabiatı Koruma Alanı: İlimiz, Merkez İlçe, Merkez İşletme Şefliği Kale Serisi sınırları içerisinde yer alan Bolu Kale Fındığı Tabiatı Koruma Alanı, 460 hektardır. Nesli tehlikeye düşmüş ve yalnız ülkemizde tabii yayılış gösteren Bolu Fındığı'nın (Corylus Colorna) çok büyük boy ve çapa sahip örneklerini ihtiva eden eşsiz bir ekosisteme sahip olması nedeniyle bu alan 05.10.1988 tarihinde Bolu Kale Fındığı Tabiatı Koruma Alanı olarak ilan edilmiştir.

Tabiat Varlıklarını Koruma Çalışmaları: İl Müdürlüğümüz tabiat varlıklarını koruma çalışmalarını, Ankara 2 Nolu Tabiat Varlıklarını Koruma Bölge Komisyonuna bağlı olarak yürütmektedir.

Bolu Merkezde (1) (Akkaya travertenleri) ve Seben'de (5), Mudurnu'da (1) olmak üzere toplam (7) adet doğal sit alanı mevcuttur. Bu doğal sit alanları:

- 1- Akkaya Travertenleri / Bolu Merkez İlçe, Çepni Köyü (1.Doğal Sit)
- 2- Karamurat Gölü / Mudurnu İlçesi, Taşkesti Beldesi (1. Doğal Sit)
- 3- Fosil Ormanı / Seben İlçesi, Hocaş Köyü (1. Doğal Sit)
- 4- Muslar Kaya Evleri / Seben İlçesi, Kaşbıyıklar Köyü Muslar Mahallesi (1.Doğal Sit)
- 5- Solaklar Kaya Evleri / Seben İlçesi, Solaklar Köyü (1. Doğal Sit)
- 6- Kabak Kaya Evleri / Seben İlçesi, Kabak Köyü (1. Doğal Sit)
- 7- Seylik Mağaraları / Seben İlçesi, Musasofular Köyü (1. Doğal Sit)

Bolu ülkemizin en zengin ağaç ve bitki topluluklarına sahip yörelerinden birisidir. Bu bağlamda ilimizde 14 adet anıt ağaç tescil edilerek koruma altına alınmıştır. Bunlar:

- 1-Merkez İlçe Ömerler Köyü'nde Koru Otel'in bahçesinde yer alan 2 adet ıstranca meşe ağacı,
- 2-Merkez İlçe Karacasu Beldesi Mezarlığı'nın köşesinde bulunan 1 adet sapsız meşe ağacı (petrea),
- 3- Göynük İlçesi Çeşme Mahallesi, Ömer Sikkın Türbesi yanında 3 adet çınar ağacı ve 1 adet çam ağacı
- 4- Göynük İlçesi Çarşı Meydanı Köprübaşı'nda 1 adet çınar ağacı,
- 5- Mengen İlçesi Gökçesu Beldesi Avşar Köyü Keseroğlu Mahallesi'nde 1 adet Türk Fındığı Ağacı (yaşı 770 yıl olarak hesaplanmış ve çapı itibari ile Türkiye'nin en kalın çaplı Türk Fındığı Ağacı olarak kabul edilmektedir.),
- 6-Mudurnu İlçesi, Musalla Mahallesi Konukaya, Meydan, Hıdırlık ve Sakalar Sokaklarının kesiştiği alanda, Nallıhan Karayolu'nun hemen kenarında 1 adet çınar ağacı,
- 7-Mudurnu İlçesi Keçikıran Köyü Çobanlar Mahallesi'nde Keçikıran Köyü yolunun sağında 1 adet Türk Fındığı Ağacı,
- 8- Mengen Mamatlar Köyü Yaylası'nda bulunan 3 adet meşe ağacı ülkemizin en yaşlı (1000 yaş) ve en kalın gövdeli, meşe ağaçlarıdır.

D.7. Sonuç ve Değerlendirme

İlimiz sınırları içerisinde 1 adet milli park (Yedigöller Milli Parkı), 9 adet tabiat parkı (Abant Gölü Tabiat Parkı, Gölcük Tabiat Parkı, Göksu Tabiat Parkı, Sünnet Gölü Tabiat Parkı, Karagöl Tabiat Parkı, Beşpınarlar Tabiat Parkı, Sülüklü Göl Tabiat Parkı, Kargalı-Gölcük Tabiat Parkı, Ayıkayası Tabiat Parkı) bulunmaktadır. İlimizde ayrıca 3 adet tabiatı koruma alanı (Kökez Tabiatı Koruma Alanı, Akdoğanlar ve Rüzgârlar Ebe Çamı Tabiatı Koruma Alanı, Bolu Kale Fındığı Tabiatı Koruma Alanı) mevcuttur. Ülkemizde 135 adet sulak alan uluslararası öneme sahiptir ve bunlardan Yeniçağa Gölü ile Abant Gölü İlimiz sınırları içerisinde bulunmaktadır.

Türkiye'nin flora zenginliğinde Bolu önemli bir yer tutmaktadır. Bolu florasında 89 familya, 363 cins, 771 tür bulunmaktadır. Bunların 82'si Türkiye endemik türlerindedir. Sadece Bolu'ya endemik olan 4 tür bulunmaktadır.

KAYNAKLAR:

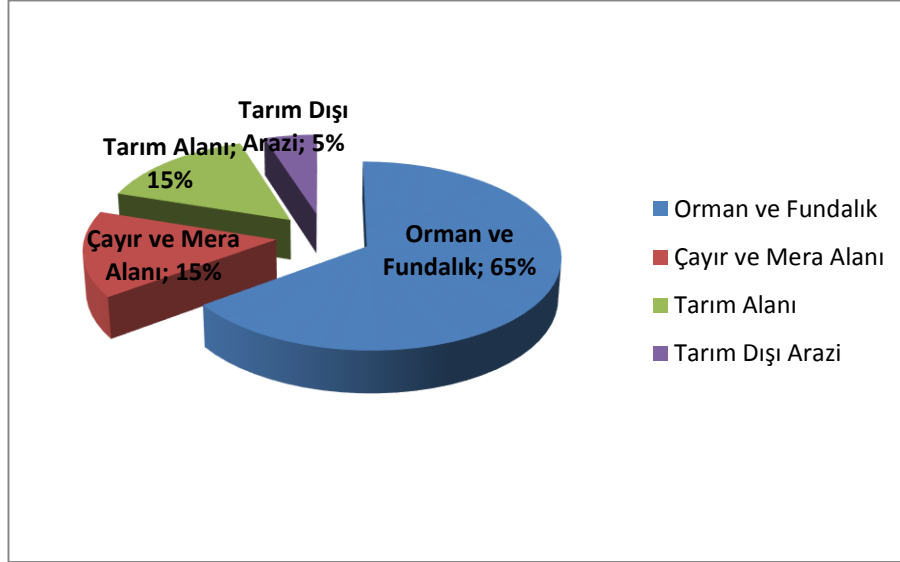
- 1- Abant İzzet Baysal Üniversitesi, Fen-Edebiyat Fakültesi, Biyoloji Bölümü
- 2- Bolu Çevre ve Şehircilik İl Müdürlüğü
- 3- Bolu Gıda, Tarım ve Hayvancılık İl Müdürlüğü
- 4- Bolu Orman Bölge Müdürlüğü
- 5- Orman ve Su İşleri Bakanlığı, IX. Bölge Müdürlüğü, Bolu Şube Müdürlüğü

E. ARAZİ KULLANIMI

E.1. Arazi Kullanım Verileri

Bolu İlinin toplam yüzölçümü 832.339 hektardır. Bunun % 65'i orman ve fundalık, % 15'i çayır ve mera alanı, % 15'i tarım alanı, % 5'i ise tarım dışı arazidir.

Şekil E.26 – Bolu İlinde 2017 Yılı Arazi Kullanım Durumu



Kaynak: Bolu İl Planlama ve Koordinasyon Müdürlüğü (2018)

Çizelge E.37- Bolu İlinde 2017 Yılı Arazi Kullanım Durumu

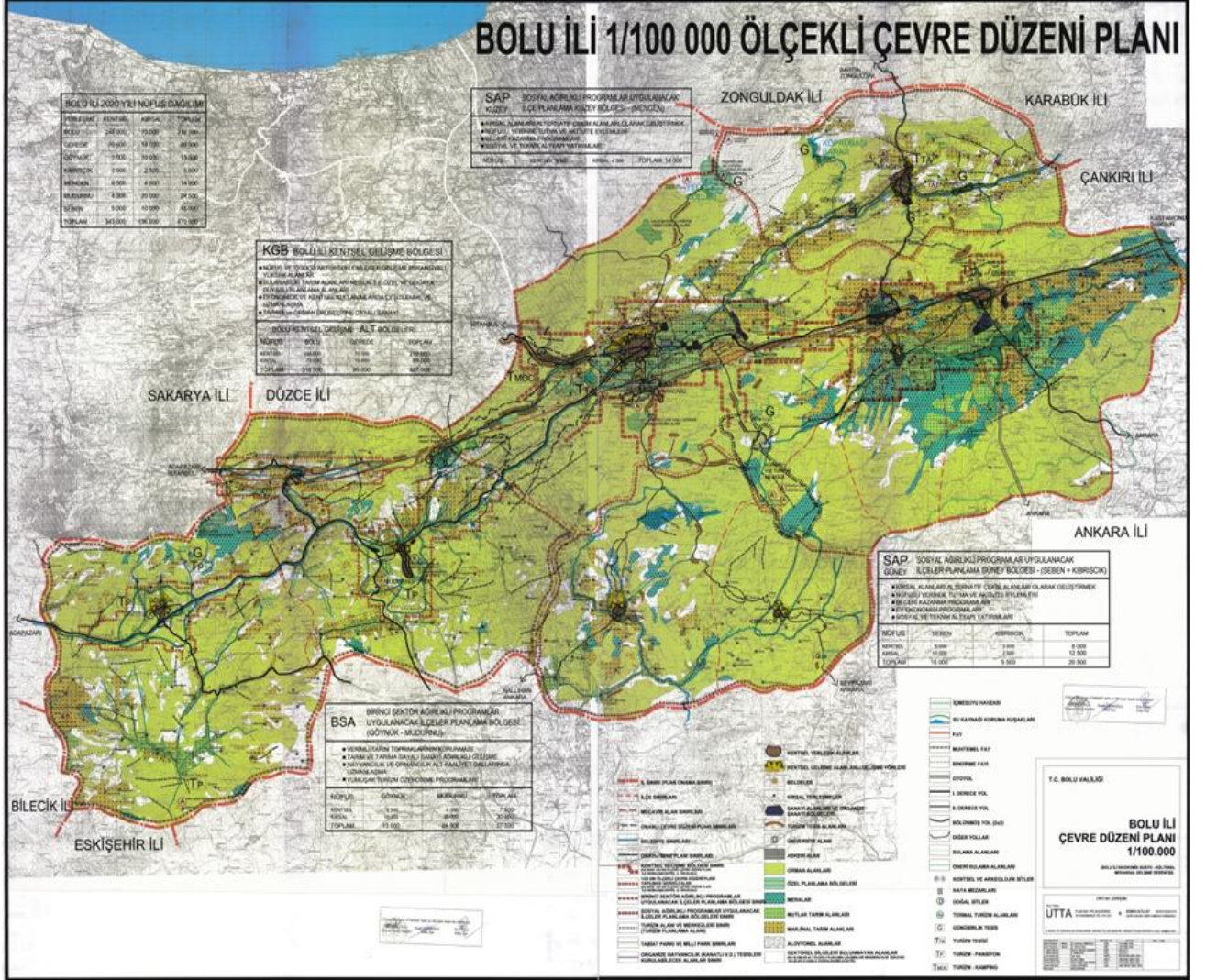
BOLU	ALAN BÜYÜKLÜĞÜ							
	1990		2000		2006		2012	
Arazi Sınıfı	ha	%	ha	%	ha	%	ha	%
1) Yapay Alanlar	5907,19	0,70	8840,25	1,05	8505,82	1,02	8727,67	1,05
2) Tarımsal Alanlar	189155,80	22,46	187372,92	22,25	198628,87	23,89	198290,11	23,84
3) Orman ve Yarı Doğal Alanlar	646262,51	76,73	644991,39	76,58	623345,53	74,96	622384,91	74,84
4) Sulak Alanlar	352,75	0,04	352,75	0,04	338,81	0,04	338,81	0,04
5) Su Yapıları	590,23	0,07	711,19	0,08	785,97	0,09	1863,52	0,22
TOPLAM	842268,48	100,00	842268,5	100,00	831605,00	100,00	831605,02	100,00

Kaynak: Orman ve Su İşleri Bakanlığı Bilgi İşlem Dairesi Başkanlığı Corine Veritabanı

E.2. Mekânsal Planlama

E.2.1. Çevre Düzeni Planı

Şekil E.27- Bolu İli 1/100.000 Ölçekli Çevre Düzeni Planı



Kaynak: Bolu İl Özel İdaresi (2018)

E.3. Sonuç ve Değerlendirme

Bolu İli 1/100.000 ölçekli Çevre Düzeni Planı 5302 sayılı İl Özel İdaresi Kanunu'nun 10. maddesinin (c) bendi uyarınca Bolu İl Özel İdaresi, İl Genel Meclisi'nin 07.09.2007 tarih ve 149 sayılı kararı ile onaylanarak, yürürlüğe girmişti. 29.06.2011 günlü, 644 sayılı Çevre ve Şehircilik Bakanlığının Teşkilat ve Görevleri Hakkında Kanun Hükmünde Kararnamenin 7. Maddesi gereği bu görev Çevre Şehircilik Bakanlığı, Mekânsal Planlama Genel Müdürlüğüne verilmiştir.

Bolu İli 1/100.000 ölçekli Çevre Düzeni Planı Plan Hükümlerinde, 644 sayılı Çevre ve Şehircilik Bakanlığının Teşkilat ve Görevleri Hakkında Kanun Hükmünde Kararname'nin 7. maddesi uyarınca değişiklik yapılmış olup Bakanlığımız Makamı tarafından 07.03.2016 tarihinde onaylanmıştır. "Mekânsal Planlar Yapım Yönetmeliği"nin 33. maddesi gereğince söz konusu plan hükmü değişikliği 24.03.2016 tarihinden itibaren

Müdürlüğümüzün ilan panosu ile internet sayfasında (<http://bolu.csb.gov.tr>) 30 (otuz) gün süreyle eş zamanlı olarak ilan edilmiştir. İlan süresince bahse konu plan hükmü değişikliğine herhangi bir itirazda bulunulmamıştır.

KAYNAKLAR:

- 1- Bolu İl Özel İdaresi
- 2- Bolu İl Planlama ve Koordinasyon Müdürlüğü
- 3- Orman ve Su İşleri Bakanlığı Bilgi İşlem Dairesi Başkanlığı Corine Veritabanı

F. ÇED, ÇEVRE İZİN VE LİSANS İŞLEMLERİ

F.1. ÇED İşlemleri

Çevresel Etki Değerlendirmesi (ÇED), yapılması planlanan bir projenin, çevre üzerindeki önemli etkilerinin belirlendiği bir süreçtir. Bu süreç, kendi başına bir karar verme süreci değildir; karar verme süreci ile birlikte gelişen ve onu destekleyen bir süreçtir. Yeni proje ve gelişmelerin çevreye olabilecek sürekli veya geçici potansiyel etkilerinin sosyal sonuçlarını ve alternatif çözümlerini de içine alacak şekilde analizi ve değerlendirilmesidir.

ÇED'in amacı; ekonomik ve sosyal gelişmeye engel olmaksızın, çevre değerlerini (çevresel kaliteyi) ekonomik politikalar karşısında korumak, geliştirmek ve planlanan bir faaliyetin yol açabileceği bütün olumsuz çevresel etkilerin önceden tespit edilip, gerekli tedbirlerin alınmasını sağlayıp en aza indirmektir.

ÇED Süreci;

- Çevreye önemli etkileri olabilecek faaliyetlerle ilgili projelerin planlama aşamasından başlayarak; faaliyetin inşaat, işletme ve faaliyetin sona erdirilmesinden sonra meydana gelebilecek etkilerinin,
- Proje hakkında karar alınmadan önce bilimsel yöntem ve tekniklerle incelenmesi, varsa olumsuz etkilerinin önlenmesi ve gerekli önlemlerin belirlenmesi,
- Projenin tüm uygulama aşamalarında bu etkilerin ve önlemlerin izlenmesi ve denetlenmesi sürecidir.

25/11/2014 tarih ve 29186 sayılı Resmi Gazete'de yayımlanarak yürürlüğe giren ÇED Yönetmeliği'nin Ek-I ve Ek-II Listelerinde faaliyet türlerine göre projeler belirtilmiştir. Bu çerçevede;

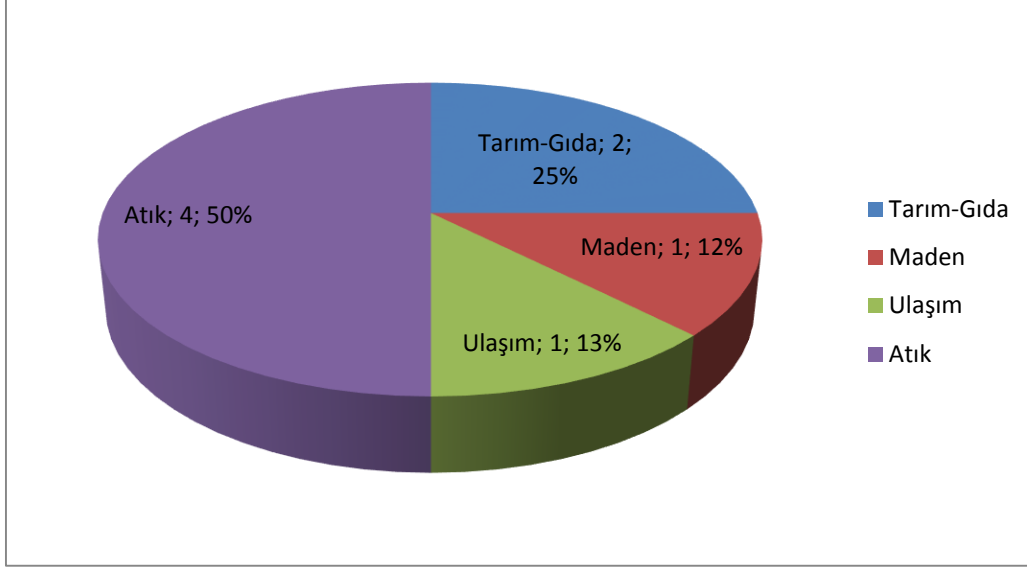
- EK-I 'de yer alan projeler için ÇED Başvuru Dosyası,
- EK-II'de yer alan projeler için Proje Tanıtım Dosyası hazırlanarak yetkili mercilere sunulması zorunludur.

Çizelge F.38- Bolu İlinde Bakanlık merkez ve İl Müdürlüğümüz tarafından 2017 Yılı İçerisinde Alınan ÇED Olumlu ve ÇED Gerekli Değildir Kararlarının Sektörel Dağılımı

Karar	Maden	Enerji	Sanayi	Tarım- Gıda	Atık- Kimya	Ulaşım- Kıyı	Turizm- Konut	TOPLAM
ÇED Gerekli Değildir	9	-	3	2	1	-	1	16
ÇED Gereklidir	-	-	-	-	-	-	-	-
ÇED Olumlu Kararı	1	-	-	2	4	1	-	8

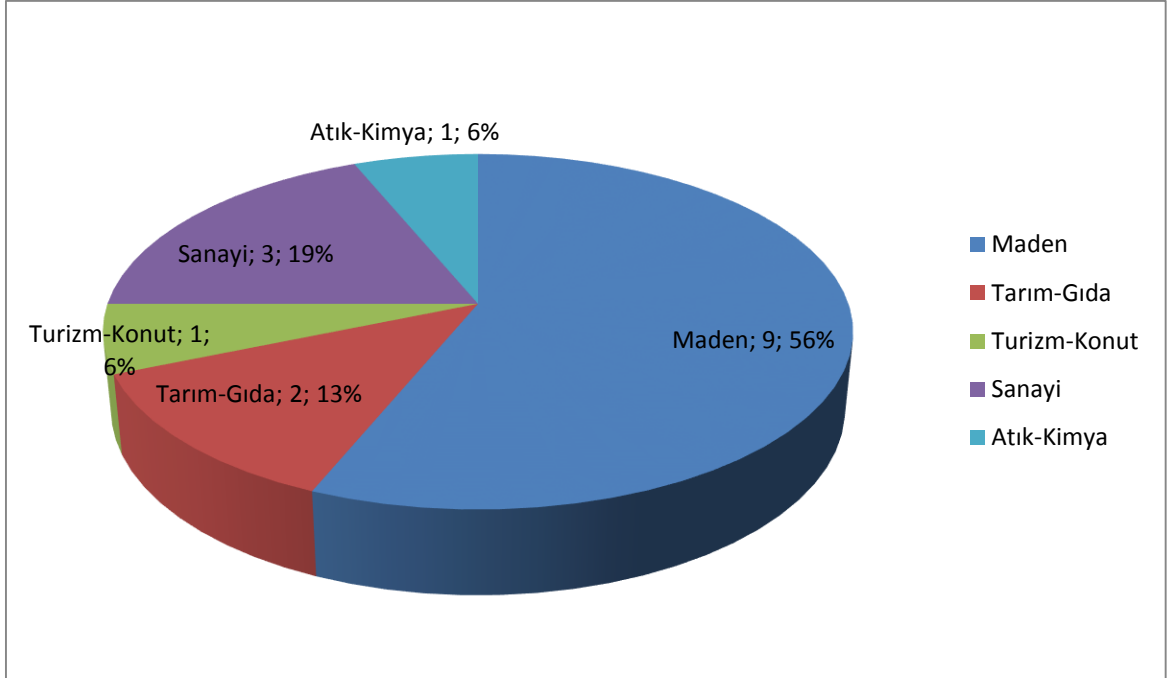
Kaynak: Bolu Çevre ve Şehircilik İl Müdürlüğü (2018)

Şekil F.28- Bolu İlinde 2017 Yılında ÇED Olumlu Kararı Verilen Projelerin Sektörel Dağılımı



Kaynak: Bolu Çevre ve Şehircilik İl Müdürlüğü (2018)

Şekil F.29- Bolu İlinde 2017 Yılında ÇED Gerekli Değildir Kararı Verilen Projelerin Sektörel Dağılımı



Kaynak: Bolu Çevre ve Şehircilik İl Müdürlüğü (2018)

F.2. Çevre İzin ve Lisans İşlemleri

10.09.2014 tarih ve 29115 sayılı Resmi Gazete’de yayımlanarak yürürlüğe giren Çevre İzin ve Lisans Yönetmeliği ile olumsuz çevresel etkileri olan faaliyet ve tesisler için **bütüncül yaklaşım** çerçevesinde kirliliğin önlenmesi, azaltılması, kontrolü amacıyla **tek bir çevre izni** verilmesine ilişkin usul ve esaslar düzenlenmiştir.

Aynı Yönetmelik;

Çevre İzni; Çevre Kanunu uyarınca alınması gereken; hava emisyonu, çevresel gürültü, atıksu deşarjı ve derin deniz deşarjı konularından en az birini içeren izni,

Çevre Lisansı; Ek-3C’de yer alan lisans konuları ile ilgili iş ve işlemlere ilişkin teknik yeterliliği ifade etmektedir.

Yönetmelik kapsamında çevre iznine veya çevre izin ve lisansına tabi işletmeler, çevresel etkilerine göre aşağıdaki biçimde sınıflandırılmıştır.

a) Çevreye kirlenici etkisi yüksek düzeyde olan işletmeler (Ek-1 Listesi)

b) Çevreye kirlenici etkisi olan işletmeler (Ek-2 Listesi)

Ek-1 ve Ek-2 listelerinde yer alan işletmelerin, çevre izni veya çevre izin ve lisansı alması zorunludur.

Bu Yönetmelik uyarınca verilecek geçici faaliyet belgesi veya çevre izin veya çevre izin ve lisansı;

-Ek-1 listesinde belirtilen işletmeler için Bakanlık,

-Ek-2 listesinde belirtilen işletmeler için Çevre ve Şehircilik İl Müdürlükleri tarafından verilmektedir.

Çevre izni ve/veya çevre izni ve lisansı süreci iki aşamalıdır;

-Geçici Faaliyet Belgesi verilmesi

-Çevre İzin ve Lisans sürecinin tamamlanmasıdır.

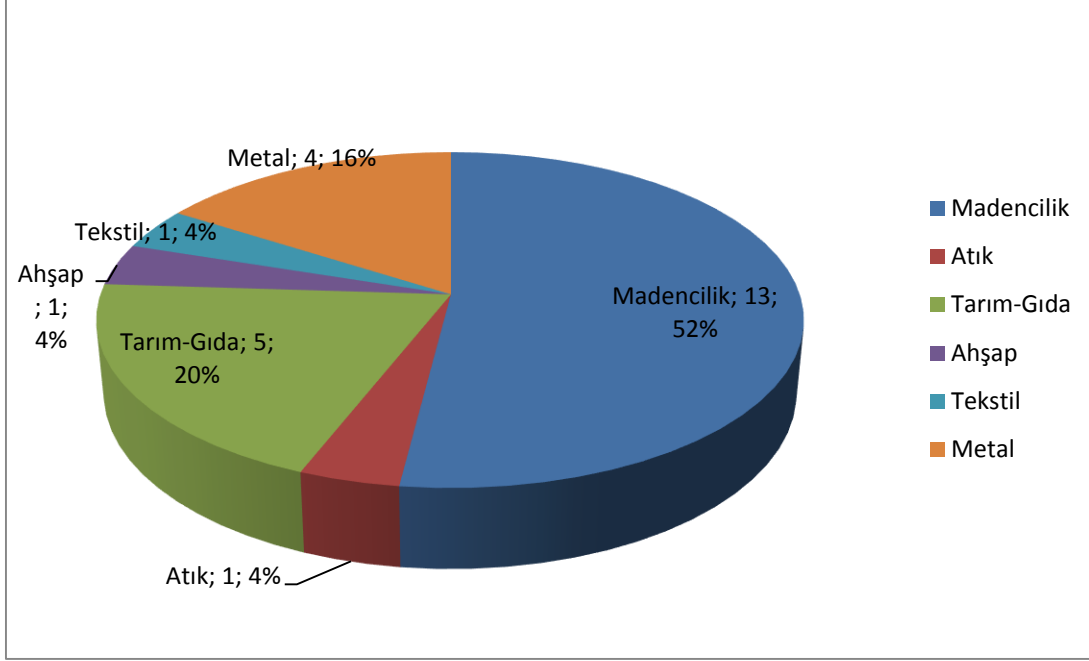
İşletmelere verilen çevre izin veya çevre izin ve lisansı, beş yıl süre ile geçerlidir.

Çizelge F.39 – Bolu İlinde 2017 Yılında İl Müdürlüğümüz Tarafından Verilen Geçici Faaliyet Belgesi ve Çevre İzni/Çevre İzni ve Lisansı Belgesi Sayıları

	EK-1	EK-2	TOPLAM
Geçici Faaliyet Belgesi	-	7	7
Çevre İzni Belgesi	-	24	24
Çevre İzni ve Lisans Belgesi	-	1	1
TOPLAM	-	32	32

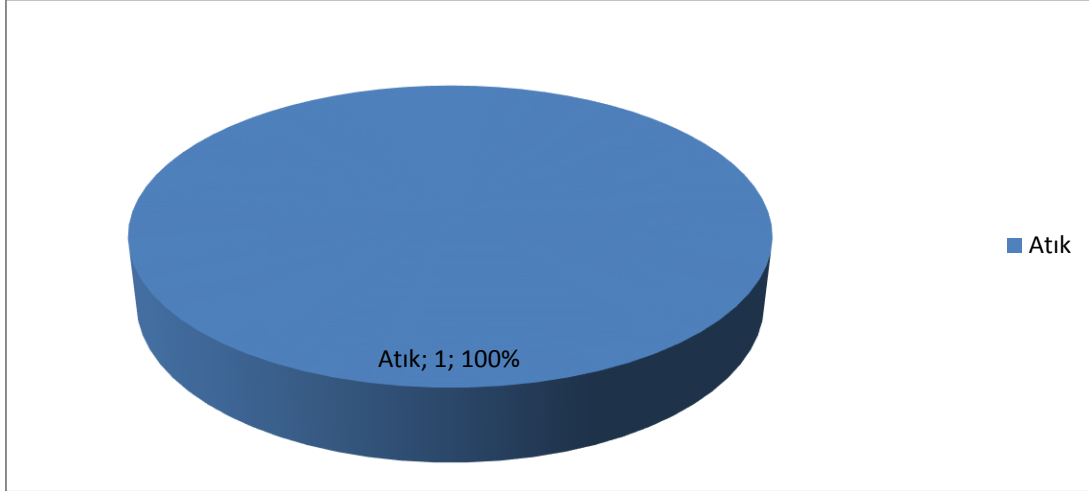
Kaynak: Bolu Çevre ve Şehircilik İl Müdürlüğü (2018)

Şekil F.30 – Bolu İlinde 2017 Yılında Verilen Çevre İzni veya Çevre İzni ve Lisans Belgelerinin Sektörlere Göre Dağılımı



Kaynak: Bolu Çevre ve Şehircilik İl Müdürlüğü (2018)

Şekil F.31 – Bolu İlinde 2017 Yılında Verilen Lisansların Konuları



Kaynak: Bolu Çevre ve Şehircilik İl Müdürlüğü (2018)

F.3. Sonuç ve Değerlendirme

2017 yılında 16 adet ÇED Gerekli Değildir ve 8 adet ÇED Olumlu Kararı, Ek-2’de yer alan 7 adet tesise Geçici Faaliyet Belgesi, 24 adet tesise Çevre İzni, 1 adet tesise lisans verilmiştir.

KAYNAKLAR:

1- Bolu Çevre ve Şehircilik İl Müdürlüğü

G. ÇEVRE DENETİMLERİ VE İDARİ YAPTIRIM UYGULAMALARI

G.1. Çevre Denetimleri

Denetimler planlı (rutin) ve ani (plansız-rutin olmayan) denetimler olarak iki şekilde yapılmaktadır. Planlı denetimler, bir ya da çok yıllık bir program çerçevesinde İl Müdürlüğümüz tarafından haberli veya habersiz olarak gerçekleştirilen denetimlerdir. Plansız denetimler ise;

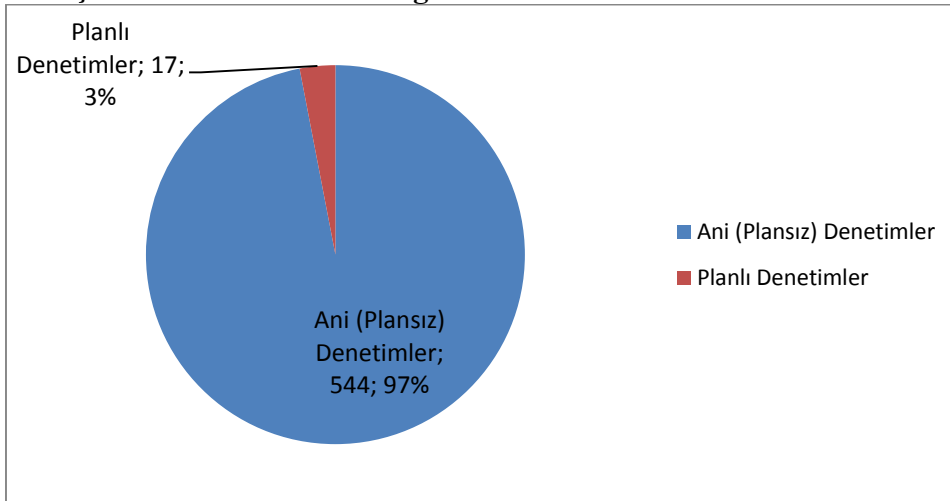
- izin yenileme prosedürünün bir parçası olarak,
- yeni izin alma prosedürünün bir parçası olarak,
- kaza ve olaylar sonrasında (yangın ve aniden ortaya çıkan kirlilikler gibi),
- mevzuata uygunsuzluğun fark edildiği durumlarda,
- Bakanlık ya da İl Müdürlüğümüz tarafından gerek görülen durumlarda,
- ihbar veya şikâyet sonrasında ani olarak gerçekleşen ve herhangi bir programa bağlı kalınmaksızın İl Müdürlüğümüz tarafından yapılan denetimlerdir.

Çizelge G.40- Bolu İlinde 2017 Yılında İl Müdürlüğümüz Tarafından Gerçekleştirilen Denetimlerin Sayısı

Denetimler	Toplam
Planlı denetimler	17
Plansız (ani+şikayet) denetimler	544
Genel toplam	561

Kaynak: Bolu Çevre ve Şehircilik İl Müdürlüğü (2018)

Şekil G.32- Bolu İlinde İl Müdürlüğümüz Tarafından 2017 Yılında Gerçekleştirilen Planlı ve Ani Çevre Denetimlerinin Dağılımı



Kaynak: Bolu Çevre ve Şehircilik İl Müdürlüğü (2018)

G.2. Şikâyetlerin Değerlendirilmesi

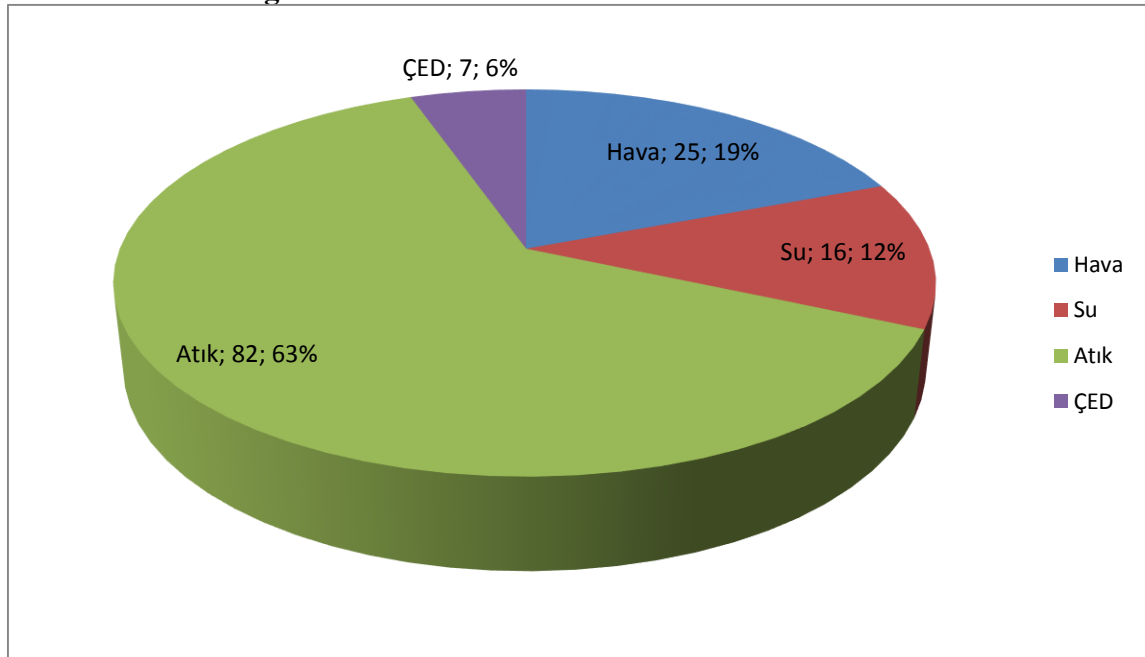
İl Müdürlüğümüze 2017 yılında gelen şikâyetler ve bunların konu bazında dağılımına ilişkin bilgiler aşağıda verilmektedir.

Çizelge G.41- Bolu İlinde 2017 Yılında İl Müdürlüğümüze Gelen Tüm Şikâyetler ve Bunların Değerlendirilme Durumları

Şikâyetler	Hava	Su	Toprak	Atık	Kimyasallar	Gürültü	ÇED	TOPLAM
Şikâyet sayısı	25	16	-	82	-	-	7	130
Denetimle sonuçlanan şikâyet sayısı	25	16	-	82	-	-	7	130
Şikâyetleri denetimle sonuçlanma (%)	100	100	-	100	-	-	100	100

Kaynak: Bolu Çevre ve Şehircilik İl Müdürlüğü (2018)

Şekil G.33 – Bolu İlinde 2017 Yılında İl Müdürlüğümüze Gelen Şikâyetlerin Konulara Göre Dağılımı



Kaynak: Bolu Çevre ve Şehircilik İl Müdürlüğü (2018)

G.3. İdari Yaptırımlar

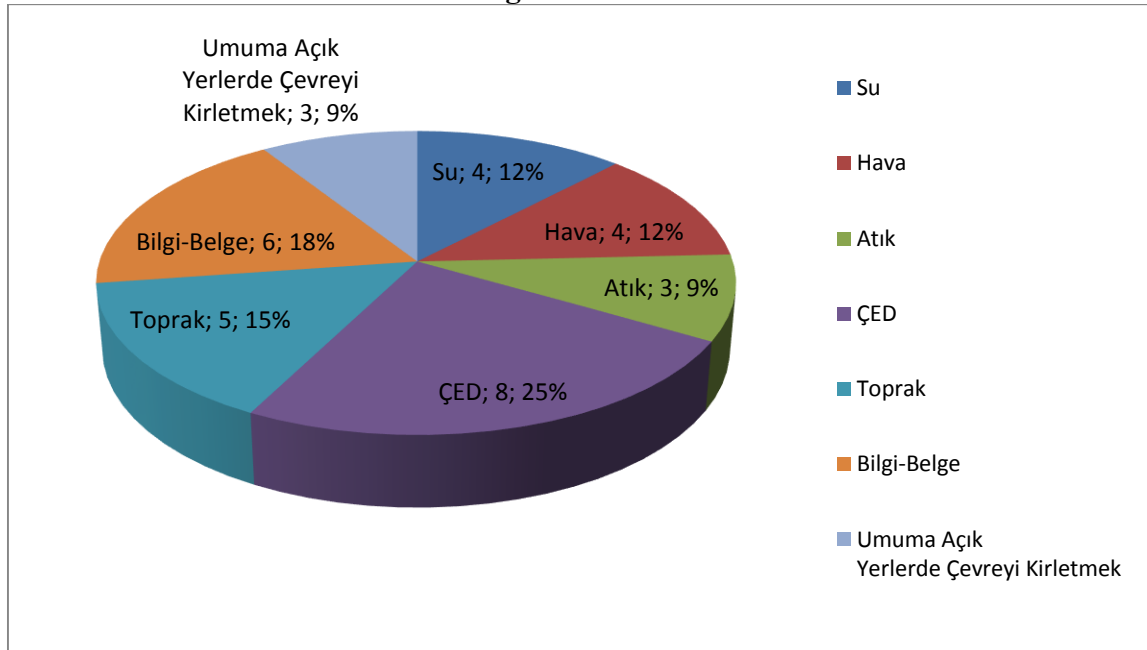
İlimizde 2872 sayılı Çevre Kanununa istinaden uygulanan idari yaptırım kararlarına ilişkin bilgiler aşağıda verilmektedir.

Çizelge G.42 – Bolu İlinde 2017 Yılında İl Müdürlüğümüz Tarafından Uygulanan Ceza Miktarları ve Sayısı

	Hava	Su	Toprak	Atık	Kimyasallar	Gürültü	ÇED	Diğer	TOPLAM
Ceza Miktarı (TL)	63.698	254.875	7.510	688.232			160.116,40	76.493	1.250.924,40
Uygulanan Ceza Sayısı	4	4	5	3			8	9	33

Kaynak: Bolu Çevre ve Şehircilik İl Müdürlüğü (2018)

Şekil G.34- Bolu İlinde 2017 Yılında İl Müdürlüğümüz Tarafından Uygulanan İdari Para Cezalarının Konulara Göre Dağılımı



Kaynak: Bolu Çevre ve Şehircilik İl Müdürlüğü (2018)

G.4. Çevre Kanunu Uyarınca Durdurma Cezası Uygulamaları

İlimizde 2017 yılında 1 adet Piliç Yetiştirme Tesisi'ne durdurma/kapatma kararı verilmiştir.

Faaliyete ilişkin durdurma/kapatma kararının nedenleri; 2872 Sayılı Çevre Kanununun Madde 15 – (Değişik: 26/4/2006 – 5491/12 md.) “Çevresel Etki Değerlendirmesi incelemesi yapılmaksızın başlanan faaliyetler Bakanlıkça, proje tanıtım dosyası hazırlanmaksızın başlanan faaliyetler ise mahallin en büyük mülkî amiri tarafından süre verilmeksizin durdurulur.” ve 25/11/2014 tarih ve 29186 sayılı Sayılı Resmi Gazete’de

yayımlanarak yürürlüğe giren Çevresel Etki Değerlendirmesi Yönetmeliği Madde 19 –
“(1) Bu Yönetmelik kapsamındaki projelerde;

a) “ÇED Olumlu” kararı alınmaksızın başlanan faaliyetler Bakanlıkça, “ÇED Gerekli Değildir” kararı alınmaksızın başlanan faaliyetler ise mahallin en büyük mülki amiri tarafından süre verilmeksizin durdurulur. “ÇED Olumlu” ya da “ÇED Gerekli Değildir” kararı alınmadıkça yatırıma ilişkin durdurma kararı kaldırılmaz. “ÇED Olumlu” ya da “ÇED Gerekli Değildir” kararı alınmaz ise, yatırımcı faaliyet alanını eski haline getirmekle yükümlüdür. 2872 sayılı Çevre Kanununun ilgili hükümlerine göre işlem tesis edilir.” hükmü doğrultusunda gerçekleştirilmiştir.

G.5. Sonuç ve Değerlendirme

İl Müdürlüğümüzün sınırlı sayıdaki personeli ile yıl boyunca ilgili yönetmelikler çerçevesinde etkin ve verimli şekilde denetimler yapılmaktadır.

KAYNAKLAR:

1- Bolu Çevre ve Şehircilik İl Müdürlüğü

H. ÇEVRE EĞİTİMLERİ

Çevre eğitimi, bireylerde çevre bilincinin geliştirilmesi ve çevreye duyarlı, olumlu, kalıcı davranış değişikliklerinin kazandırılması ile birlikte doğal, tarihi, kültürel, sosyoestetik değerlerin korunması ve çevre sorunlarının çözümünde bireylerin aktif katılımlarının sağlanması amacıyla gösterilen faaliyetler bütünüdür. Türkiye'nin çevre eğitiminin iyileştirilmesi ve yaygınlaştırılmasında ulusal çevre politikalarına paralel olarak, kamu ve gönüllü kuruluşların il düzeyindeki faaliyetleri büyük önem taşımaktadır.

Çevre ve Şehircilik Bakanlığı ile Milli Eğitim Bakanlığı arasında imzalanan işbirliği protokolü çerçevesinde okul öncesi ve ilköğretim kurumlarına yönelik olarak çevrenin önemi, orman, bitki ve hayvan varlıklarının korunması, çevre kirliliğinin önlenmesi, olumlu tüketim alışkanlıklarının kazandırılması, değerlendirilebilir katı atıkların kaynağında ayrı toplanması ve geri kazanım konularında ilimiz merkezinde bulunan okul öncesi ve ilköğretim kurumlarında "Çevre Eğitimi Projesi" yapılmaktadır.

Uygulamalı Çevre Eğitimi Projesini yürütmek üzere her okulda 10 (on) öğrenci ve bir sorumlu öğretmenden oluşan çevre eğitim timleri kurulmuştur. Bu timler aracılığı ile okullarımızda her ay projede belirlenen konular ile ilgili çalışmalar yapılmakta ve bu çalışmalar okullarımızda bulunan çevre panolarında sergilenmektedir. Proje kapsamında okullarımızda çevre ile ilgili kaynakların bulunduğu çevre kitaplığı veya kütüphanelerinde bulunan çevre kaynakları köşesi mevcuttur. Yine proje kapsamında birçok okulumuzda atık kâğıtlar ayrı biriktirilmekte, Belediye tarafından toplanarak değerlendirilmektedir. Projede başarılı olan okullarımıza ödülleri 5 Haziran Dünya Çevre Gününde verilmektedir. Çevre Eğitimi Projesi içerisinde yer alan gerek Çevre ve Şehircilik İl Müdürlüğümüz gerekse gönüllü kuruluşlar tarafından okullarımızda, belirlenen konularda seminerler verilmektedir.

Çevre Dostu Projesi: Çevre konusunda farkındalık oluşturmak, çeşitli alanlarda faaliyet gösteren sanayi tesislerinin, turizm tesislerinin, apartman ve site yönetimlerinin, kamu kurumlarının, eğitim kurumlarının ve sağlık kuruluşlarının çevre ile ilgili yaptığı yatırımları ve çevresel yönetime ilişkin girişimlerini teşvik etmek ve bu yöndeki çalışmalarını desteklemek amacıyla "Çevre Dostu Projesi" başlatılmış olup, bu kapsamda Valilik Makamının 27/12/2016 tarih ve 4588 sayılı onayı ile "Çevre Dostu Sertifikası Usul ve Esasları Yönergesi" yürürlüğe girmiştir.

Enerjiyi verimli kullanarak, sularımızı koruyarak ve tasarruflu kullanarak, düzenli bir atık yönetim sistemi oluşturarak, havamızı koruyarak hem doğal çevreye katkıda bulunmak, hem de gelecek nesillere daha yaşanılabilir bir Bolu bırakmak amacıyla hayata geçirilen Çevre Dostu Projesi'nin hem Bolu'muza hem de ülkemize faydalı bir proje olacağı düşünülmektedir.

Yönerge kapsamında Başvuruda bulunanlardan yönerge kapsamında yapılan değerlendirmeler neticesinde 85(seksenbeş) puan ve üzerinde alanlara Çevre Dostu Sertifikası verilecektir.

Çevre Dostu Sertifikasına sahip gerçek ve tüzel kişiler için Bolu Belediye Başkanlığı tarafından atık su ve içme suyu bedellerinde, Mahalli Çevre Kurulumuz tarafından tıbbi atık toplama, taşıma ve bertaraf ücretlerinde indirimli tarife uygulanacaktır.

Yönerge kapsamında 2017 yılında İl Müdürlüğümüze başvuru yapan ve değerlendirme neticesinde 85(seksenbeş) puan ve üzerinde alan 1 adet Kamu kurumu, 3 adet sanayi tesisi ve 6 adet sağlık kuruluşu Çevre Dostu Sertifikası almaya hak kazanmış ve başvuruları sertifika töreniyle sonuçlandırılmıştır.

Çizelge H.43- 2017 yılında Çevre Dostu Sertifikası Alan Gerçek/Tüzel Kişiler

ÇEVRE DOSTU SERTİFİKASI ALMAYA HAK KAZANANLARIN LİSTESİ				
NO	SERTİFİKA SAHİBİ	SERTİFİKA NO	TARİHİ	SEKTÖRÜ
1	Çevre ve Şehircilik İl Müdürlüğü	RSM.001/001	26.10.2017	Kamu
2	Tayeks Dış Ticaret ve Tekstil San. A.Ş. (Bolu Şubesi)	SNY.001/002	26.10.2017	Sanayi
3	Balorman Orman Ürünleri Sanayi ve Ticaret A.Ş.	SNY.002/003	26.10.2017	Sanayi
4	Bolu İzzet Baysal Ağız ve Diş Sağlığı Merkezi	SLK.001/004	10.11.2017	Sağlık
5	Bolu İzzet Baysal Devlet Hastanesi (Merkez Ünitesi)	SLK.002/005	10.11.2017	Sağlık
6	Bolu İzzet Baysal Devlet Hastanesi (Koroğlu Ünitesi)	SLK.003/006	10.11.2017	Sağlık
7	AİBÜ İzzet Baysal Eğitim ve Araştırma Hastanesi	SLK.004/007	10.11.2017	Sağlık
8	AİBÜ İzzet Baysal Ruh Sağlığı ve Hastalıkları Eğitim ve Araştırma Hastanesi	SLK.005/008	17.11.2017	Sağlık
9	Arçelik A.Ş. Bolu Pişirici ve Isıtıcı Cihazlar İşletmesi	SNY.003/009	22.12.2017	Sanayi
10	Demiroğulları Sağlık Hizmetleri Tur.Teks.Tem. Tic. ve San. Ltd. Şti. (Özel Çağsu Hastanesi)	SLK.006/010	22.12.2017	Sağlık

Kaynak: Bolu Çevre ve Şehircilik İl Müdürlüğü (2018)

EK-1: 2017 YILINA AİT İL ÇEVRE SORUNLARI VE ÖNCELİKLERİ ARAŞTIRMA FORMU

AÇIKLAMALAR:

İl Çevre Sorunları ve Öncelikleri Anketi, illerimizin çevre sorunlarının ve önceliklerinin neler olduğunu ortaya koyan, aynı zamanda bu sorunların kaynaklarını, nedenlerini, sorunun çözümü için ne tür tedbirler alındığı ya da alınması gerektiğini belirten önemli bir çalışmadır. İl Çevre Sorunları ve Öncelikleri Anketi, çevre konusunda karar vericilere ve halka çevresel bilgi sağlamakta, böylece karar verme sürecini desteklemekte ve halkın çevresel konularda bilincini artırmaktadır.

Form doldurulurken;

- 1- Anket formunda doldurulan bilgilerin, “Çevre Durum Raporu” bölümü verileriyle tutarlı olmasına dikkat edilecektir.
- 2- Anket formu doldurulurken, başlıklar altındaki açıklamalara dikkat edilecektir.
- 3- Öncelik sıralaması istenen bütün başlıklarda (I.2., I.4., II.4., III.1., III.2., IV.1.); “BU YILKİ ÖNEM SIRANIZ” sütununda, anketin ilgili olduğu yıl için geçerli olan önem sırasına göre, maddelerin en önemliden az önemliye doğru 1, 2, 3, şeklinde numaralandırmanız istenmektedir. Bütün maddelerin numaralandırılması zorunlu olmayıp yalnızca, ilinizde anketin ilgili olduğu yıl için geçerli maddelerin kendi aralarında sıralanması yeterlidir. “BU YILKİ ÖNEM SIRANIZ” sütunlarında yapılan sıralamalarda, rakamlar birbirini takip eder şekilde verilmeli, birden fazla maddeye aynı rakam verilmemelidir.
- 4- Öncelik sıralaması istenen bütün başlıklarda (I.2., I.4., II.4., III.1., III.2., IV.1.); “GEÇEN YILKİ ÖNEM SIRANIZ” başlığı altında, önceki yıla ait anket formundaki sıralamanız tekrar yazılarak, yeni doldurulan yıldaki anket formunun ilgili başlıklarının karşılaştırılması yapılarak, değişiklik olmuşsa nedenlerinin belirtilmesi istenmektedir.
- 5- Anket formunun tüm bölümleri eksiksiz ve doğru olarak bilgisayar ortamında hazırlanacaktır.
- 6- Herhangi bir konuyla ilgili olarak veri ve bilgi temin edilememişse bunun nedeninin belirtilmesi gerekmektedir.
- 7- Her bir çizelgenin altında yararlanılan kaynak/kaynaklar verilmelidir.

BÖLÜM I. HAVA KİRLİLİĞİ

I.1. Hava Kalitesi İndeksine göre sınıflandırma

Hava Kalitesi İndeksi Kesme Noktaları

İndeks	HKİ	SO ₂ [µg/m ³]	NO ₂ [µg/m ³]	CO [µg/m ³]	O ₃ [µg/m ³]	PM ₁₀ [µg/m ³]
		1 Sa. Ort.	1 Sa. Ort.	8 Sa. Ort.	8 Sa. Ort.	24 Sa. Ort.
1 (İyi)	0 – 50	0-100	0-100	0-5500	0-120 ^L	0-50
2 (Orta)	51 – 100	101-250	101-200	5501-10000	121-160	51-100 ^L
3 (Hassas)	101 – 150	251-500 ^L	201-500	10001-16000 ^L	161-180 ^B	101-260 ^U
4 (Sağlıksız)	151 – 200	501-850 ^U	501-1000	16001-24000	181-240 ^U	261-400 ^U
5 (Kötü)	201 – 300	851-1100 ^U	1001-2000	24001-32000	241-700	401-520 ^U
6 (Tehlikeli)	301 – 500	>1101	>2001	>32001	>701	>521

L: Limit Değer

B: Bilgi Eşiği

U: Uyarı Eşiği

I.1.1. İlinize ait 2017 yılı içindeki aylık ortalama ölçüm değerlerini yukarıdaki Hava Kalitesi İndeksine göre sınıflandırarak, aşağıdaki çizelgede uygun sınıfı "X" ile işaretleyiniz.

AYLAR	Aylık Ortama (µg/m ³) Olarak Hava Kalitesi İndeksine (*) Göre Sınıflandırma																													
	SO ₂						NO ₂						CO						O ₃						PM10					
	1	2	3	4	5	6	1	2	3	4	5	6	1	2	3	4	5	6	1	2	3	4	5	6	1	2	3	4	5	6
OCAK	X																													
ŞUBAT	X																													
MART	X																													
NİSAN	X																													
MAYIS	X																													
HAZİRAN	X																													
TEMMUZ	X																													
AĞUSTOS	X																													
EYLÜL	X																													
EKİM	X																													
KASIM	X																													
ARALIK	X																													

* Hava Kalitesi İndeksi: 1 (iyi) , 2 (orta) , 3 (hassas), 4 (sağlıksız), 5 (kötü), 6 (tehlikeli)

Kaynak: www.havaizleme.gov.tr, Bolu Çevre ve Şehircilik İl Müdürlüğü (2018) (PM10 için veri alınmamıştır.)

I.1.2. İlinize ait Kış sezonu ortalama ölçüm değerlerini (2016 yılı Ekim- 2017 Mart arası 6 aylık ortalama) Hava Kalitesi İndeksine göre sınıflandırarak uygun sınıfı "X" ile işaretleyiniz.

Kış sezonu ortalama ölçüm değeri; raporu hazırlanan yılın bir önceki yılının Ekim ayı ile raporu hazırlanan yılın Mart ayı arasındaki 6 aylık ortalamayı ifade etmektedir. Söz konusu 6 aylık ortalama ölçüm değerlerini, Hava Kalitesi İndeksine göre sınıflandırarak, çizelgede uygun sınıfa "X" ile işaretlemeniz istenmektedir.

	Kış Sezonu (Ekim-Mart) 6 Aylık Ortama (µg/m ³) Olarak Hava Kalitesi İndeksine (*) Göre Sınıflandırma																													
	SO ₂						NO ₂						CO						O ₃						PM10					
	1	2	3	4	5	6	1	2	3	4	5	6	1	2	3	4	5	6	1	2	3	4	5	6	1	2	3	4	5	6
Kış Sezonu (Ekim-Mart)	X																													

* Hava Kalitesi İndeksi: 1 (iyi) , 2 (orta) , 3 (hassas), 4 (sağlıksız), 5 (kötü), 6 (tehlikeli)

Kaynak: www.havaizleme.gov.tr, Bolu Çevre ve Şehircilik İl Müdürlüğü (2018)

I.1.3. İlinize ait Yaz sezonu ortalama ölçüm değerlerini (2017 yılı Nisan-Eylül arası 6 aylık ortalama) Hava Kalitesi İndeksine göre sınıflandırarak uygun sınıfı “X” ile işaretleyiniz.

Yaz sezonu ortalama ölçüm değeri; raporu hazırlanan yılın Nisan ayı ile Eylül ayı arasındaki 6 aylık ortalamayı ifade etmektedir. Söz konusu 6 aylık ortalama ölçüm değerlerini, Hava Kalitesi İndeksine göre sınıflandırarak, çizelgede uygun sınıfa “X” ile işaretlemeniz istenmektedir.

	Yaz Sezonu (Nisan-Eylül) 6 Aylık Ortama ($\mu\text{g}/\text{m}^3$) Olarak Hava Kalitesi İndeksine (*) Göre Sınıflandırma																													
	SO ₂						NO ₂						CO						O ₃						PM10					
	1	2	3	4	5	6	1	2	3	4	5	6	1	2	3	4	5	6	1	2	3	4	5	6	1	2	3	4	5	6
Yaz Sezonu (Nisan-Eylül)	X																													

* Hava Kalitesi İndeksi: 1 (iyi) , 2 (orta) , 3 (hassas), 4 (sağlıksız), 5 (kötü), 6 (tehlikeli)

Kaynak: www.havaizleme.gov.tr, Bolu Çevre ve Şehircilik İl Müdürlüğü (2018) (PM10 için veri alınamamıştır.)

I.2. İlinizde hava kirliliğine neden olan kaynakları önem sırasına göre rakam* ile belirtiniz.

I.2.’de ilinizde hava kirliliğine neden olan kaynakları önem sırasına göre en önemliden az önemliye doğru 1, 2, 3, şeklinde numaralandırmanız istenmektedir. Varsa “e. Diğer Sanayi Faaliyetleri” ve “g. Diğer Kaynaklar” ın ne olduğu ayrıca belirtilmelidir. Çevre Durum Raporunun “Hava” bölümündeki SO₂, PM, NO_x, CO gibi ölçüm sonuçlarının il bazındaki aylık ortalaması veya konsantrasyonu en yüksek olan istasyonun aylık ortalama değerleri esas alınır.

KAYNAK	GEÇEN YILKI ÖNEM SIRANIZ	BU YILKI ÖNEM SIRANIZ ¹	ÖNEM SIRASINDA DEĞİŞİKLİK YAPTIYSANIZ SEBEBİNİ AÇIKLAYINIZ
a. Evsel ısınma		1	
b. İmalat Sanayi İşletmeleri		3	
c. Maden İşletmeleri			
d. Termik Santraller			
e. Diğer Sanayi Faaliyetleri (Belirtiniz).....			
f. Karayolu Trafik		2	
g. Diğer Kaynaklar (Belirtiniz).....			

¹En önemliden az önemliye doğru 1, 2, 3, ... şeklinde numaralandırınız. Seçeneklerin hepsinin numaralanması zorunlu olmayıp, ilinize uygun seçenekleri numaralandırınız.

I.3. Hava kirliliğinin önlenmesi amacıyla yıl içinde il/ilçelerde alınan tedbirleri "X" ile işaretleyiniz.

I.3.'de, hava kirliliğinin önlenmesi amacıyla yıl içinde, il sınırları içerisinde ne tür tedbirler alındığı bilgisi istenmektedir. Çizelgede her bir tedbir için belirtilen numara altında, alınan tedbirler için işaretleme yapılması istenmektedir.

YERLEŞİM YERİNİN ADI		ALINAN TEDBİR/TEDBİRLER								
		a	b	c	d	e	f	g	h	i
İL MERKEZİ	1. Bolu Belediyesi		X	X		X	X		X	
	2. Karacasu Belediyesi	X								
	3.									
	.									
İLÇELER	1. Taşkesti Belediyesi	X			X					
	2. Mengen Belediyesi	X								
	3. Gerede Belediyesi	X	X			X	X			
	4. Seben Belediyesi	X								
	5. Kıbrısçık Belediyesi	X		X	X					
	6. Göynük Belediyesi	X		X					X	
	7. Gökçesu Belediyesi	x			x					
	8. Yeniçağa Belediyesi	X		X	X				X	
	9. Dörtdivan Belediyesi	X		X	X				X	
	10. Mudurnu Belediyesi	X		X	X			X	X	

Kaynaklar: Bolu Belediyesi ve İlçe/Belde Belediyeleri (2017) (2017 yılı verileri alınmamıştır.)

Tedbirler:

a. Kaliteli katı/sıvı yakıt kullanımı
b. Doğalgaz kullanımı
c. Bilgilendirme ve bilinçlendirme çalışmaları
d. Ağaçlandırma çalışmaları/orman alanlarının, yeşil alanların artırılması
e. Motorlu taşıtların egzoz gazı ölçümleri
f. Sanayi kuruluşlarının emisyon izni almaları
g. Sanayi tesislerinin yerleşim yeri dışına çıkarılmaları
h. Denetim
i. Diğer (Varsa yukarıya ayrılan bölümde belirtiniz).

I.4. Hava kirliliğinin giderilmesinde, yıl içerisinde, il/ilçelerde karşılaşılan güçlükleri önem sırasına göre rakam ile belirtiniz.

I.4.'de hava kirliliğinin önlenmesinde, yıl içinde, ilinizde karşılaşılan güçlüklerin önem sırasına göre en önemliden az önemliye doğru 1,2,3,4.... şeklinde numaralandırmanız istenmektedir. "Karşılaşılan güçlükler" altında belirtilen maddelerin hepsinin işaretlenmesi zorunlu olmayıp, ilinize uygun maddelerin numaralandırılması gerekmektedir. Bunların haricinde "diğer" olarak belirtilmesi gereken husus varsa, ayrıca belirtilmelidir.

Karşılaşılan Güçlükler	GEÇEN YILKİ ÖNEM SIRANIZ	BU YILKİ ÖNEM SIRANIZ*	ÖNEM SIRASINDA DEĞİŞİKLİK YAPTIYSANIZ SEBEBİNİ AÇIKLAYINIZ
a. Yeterli denetim yapılamaması			
b. Ateşçilerin eğitimsiz veya bilinçsiz olması			
c. Halkın alım gücünün düşük olmasından dolayı kalitesiz yakıt kullanılması		2	
d. Kaliteli yakıt temininde zorluklar		3	
e. Kurumsal ve yasal eksiklikler			
f. Toplumda bilinç eksikliği		1	
g. Meteorolojik faktörler			
h. Topografik faktörler			
i. Diğer (Belirtiniz).....			

*En önemliden az önemliye doğru 1,2,3,4,... şeklinde numaralandırınız. Seçeneklerin hepsinin numaralanması zorunlu olmayıp, ilinize uygun seçenekleri numaralandırınız.

BÖLÜM II. SU KİRLİLİĞİ

II.1. İl sınırları içerisinde bulunan su kaynaklarının kalite değerlendirmesi

Su kirliliği, II.1.1-II.1.3'de il sınırları içerisinde, yıl içinde, kirliliğe maruz kalmış su kaynaklarının (yerüstü, yeraltı ve yüzme suları) adları, kalite sınıfları ile bunların çizelgede belirtilen kirlenme nedenleri dikkate alınarak işaretlenmesi istenmektedir.

II.1.1. İl sınırlarında bulunan yerüstü sularının kalite sınıflarını Yerüstü Su Kalitesi Yönetimi Yönetmeliği hükümleri çerçevesinde belirtiniz ve muhtemel kirlenme nedenlerini işaretleyiniz.

Yerüstü Suyu Adı	Kalite sınıfı				Kirlenme Nedenleri								
	1	2	3	4	a	b	c	d	e	f	g	h	i
					Evsel Atıksular	Evsel Katı Atıklar	Sanayi Kaynaklı Atıksular	Sanayi Atıkları	Zirai İlaç ve Gübre Kullanımı	Hayvan Yetiştiriciliği	Madencilik Faaliyetleri	Denizcilik Faaliyetleri	Diğer (Belirtiniz)
Abant Gölü						X							
Yeniçağa Gölü					X	X			X				
Büyük Su						X	X	X	X	X			
Gerede Ulusu Deresi					X	X		X	X				
Dörtdivan Ulusu Deresi					X	X		X	X				
Gerede Dayıoğlu Suyu					X	X							
Mudurnu Deresi		X			X	X			X	X			

Kaynaklar: Bolu Çevre ve Şehircilik İl Müdürlüğü, Bolu Gıda, Tarım ve Hayvancılık İl Müdürlüğü, DSİ 53. Şube Müdürlüğü, 2017 (İl Müdürlüğümüz dışındaki ilgili kurumlardan 2017 yılı verileri alınamamıştır.)

II.1.2. İl sınırlarında bulunan yeraltı sularının kalite sınıflarını Yeraltı Sularının Kirlenmeye ve Bozulmaya Karşı Korunması Hakkında Yönetmelik çerçevesinde belirtiniz ve muhtemel kirlenme nedenlerini işaretleyiniz.

Yeraltı suyunun bulunduğu bölge	Yeraltı Su Kalite Sınıfı			Kirlenme Nedenleri								
	iyi	Zayıf	Yeterli veri yok	a	b	c	d	e	f	g	h	i
				Evsel Atıksular	Evsel Katı Atıklar	Sanayi Kaynaklı Atıksular	Sanayi Atıkları	Zirai İlaç ve Gübre Kullanımı	Hayvan Yetiştiriciliği	Madencilik Faaliyetleri	Deniz Suyu Girişimi	Diğer (Belirtiniz)
3 nolu kuyu (Yer altı Su Kaynağı-Merkez)	X							X				
9 nolu kuyu (Yer altı Su Kaynağı-Merkez)	X							X				
37 nolu kuyu (Yeraltı Su Kaynağı-B.Berk)		X						X				
28 nolu kuyu (Yeraltı Su Kaynağı-Çayırköy)		X						X				
26 nolu kuyu (Yer altı Su Kaynağı-Çayırköy)		X						X				
15 nolu kuyu (Yeraltı Su Kaynağı-Aktaş Mah.)		X						X				

Kaynaklar: Bolu Gıda, Tarım ve Hayvancılık İl Müdürlüğü, DSİ 53. Şube Müdürlüğü, 2018

II.1.3. İl sınırlarında bulunan yüzme sularının kalite sınıflarını Yüzme Suyu Kalitesi Yönetmeliği çerçevesinde belirtiniz ve muhtemel kirlenme nedenlerini işaretleyiniz.

Yüzme Suyunun bulunduğu bölge/plaj	Mavi Bayrak Ödülü		Yüzme Suyu Kalite Sınıfı (*)				Kirlenme Nedenleri						
	Var	Yok	A	B	C	D	a	b	c	d	e	f	g
							Evsel Atıksular	Evsel Katı Atıklar	Sanayi Kaynaklı Atıksular	Sanayi Atıkları	Zirai İlaç ve Gübre Kullanımı	Deniz/Göl Taşımacılığı	Diğer (Belirtiniz)

(*) A sınıfı çok iyi/mükemmel, B sınıfı iyi kalite, C sınıfı kötü kalite ve D sınıfı çok kötü kalite/yasaklanması gereken olarak kalite kategorilerini temsil etmektedir.

Kaynaklar: Bolu İlinin denize kıyısı yoktur.

II.2. Yıl içinde, il sınırları içindeki il/ilçelerde atıksuların yol açtığı kirlenmenin nedenlerini uygun seçenekleri "X" ile işaretleyerek belirtiniz.

II.2.'de, il sınırları içerisindeki yerleşim merkezlerinde (il merkezi ve ilçelerin her biri için) atıksulardan kaynaklanan kirliliğin nedenlerinin çizelgenin altında belirtilen maddeler dikkate alınmak ve (X) koymak suretiyle işaretlenmesi istenmektedir. Çizelgede geçen "il Merkezi" ifadesiyle, İliniz Büyükşehir Belediyesi ise, Büyükşehir Belediyesine bağlı ilçeler, değilse merkez ilçe kastedilmektedir.

Yerleşim Yerinin Adı		Atık Sulardan Kaynaklanan Kirliliğin Nedenleri												
		a	b	c	d	e	f	g	h	i	j	k	l	m
il Merkezi	1. Bolu Merkez				X			X	X	X				
	2. Karacasu Beldesi	X				X	X							
	3.													
	.													
İlçeler	1. Taşkesti Beldesi		X					X		X				
	2. Mengen		X					X		X				
	3. Gerede		X	X				X	X	X				
	4. Seben		X					X	X					
	5. Kırıscık		X									X		
	6. Göynük	X		X					X					
	7. Yeniçağa		X					X		X				
	8. Dörtdivan		X											
	-													
	-													

Kaynaklar: Bolu Belediyesi ve İlçe/Belde Belediyeleri, Bolu Gıda, Tarım ve Hayvancılık İl Müdürlüğü, 2017 (2017 yılı verileri alınamamıştır.)

Kirlilik Nedenleri:

- Kanalizasyon şebekesinin olmaması veya yetersiz olması
- Yerleşim yerlerinde evsel nitelikli atıksuların arıtılmaması
- Büyük sanayi kuruluşlarının atıksularını arıtmaması
- Küçük sanayilerde toplu arıtmanın olmaması
- Foseptik çukurların sağlıklı şekilde inşa edilmemesi
- Foseptik atıkların vidanjörlerle çekildikten sonra gelişigüzel yerlere boşaltılması
- Zirai mücadele ilaçlarının kullanımı
- Kimyasal gübre kullanımı
- Arıtma tesisi kapasite ve verimlerinin yetersiz olması
- Arıtma tesisinde görevli olan personelin yetersiz olması
- Hayvancılık atıkları
- Maden atıkları
- Diğer (Yukarıda ayrılan bölümde belirtiniz).

II.3. Su kirliliğinin önlenmesi amacıyla alıcı ortamlarda aşağıdaki tedbirlerden hangilerinin alındığını çizelgede (x) işareti koyarak belirtiniz.

II.3.'de, su kirliliğinin önlenmesi amacıyla her bir alıcı su ortamı için, çizelgenin altında belirtilen maddelerin dikkate alınarak tedbirlerin çizelgede işaretlenmesi istenmektedir.

Alıcı Ortamın Adı	Su Kirliliğinin Önlenmesi Amacıyla Alınan Tedbirler								
	a	b	c	d	e	f	g	h	i
Göller									
1.Abant Gölü	X				X			X	
2.Yeniçağa Gölü				X	X			X	Koruma Bölgesi Oluşturuldu.
.									
Akarsular									
1. Büyüksu	X	X		X	X			X	
2.Ulus				X	X			X	
.									
Havzalar									
1.									
2.									
.									
Yeraltı Suları									
1.									
2.									
Jeotermal Kaynaklar									
1.									
2.									
Diğer Alıcı Su Ortamları									
1. Seben-Çaydere	X								
2.Mudurnu Deresi			X						
3. Gerede Dayıoğlu Deresi			X						

Kaynaklar: Bolu Belediyesi ve İlçe/Belde Belediyeleri, Bolu Çevre ve Şehircilik İl Müdürlüğü, Bolu Gıda, Tarım ve Hayvancılık İl Müdürlüğü, 2017 (il Müdürlüğümüz dışındaki ilgili kurumlardan 2017 yılı verileri alınamamıştır.)

Alınan Tedbirler:

- Kanalizasyon şebekesinin yapılması ya da yenilenmesi
- Aritma tesisi /deniz deşarjı /depolama alanları yapılması
- Yerleşim merkezinde fosseptik kullanılması
- Tarımsal faaliyetlerde kullanılan zirai mücadele ilacı ve gübrenin aşırı ve yanlış kullanımının önlenmesi
- Yönetmelikler çerçevesinde denetim yapılması
- Deniz araçlarının atıklarını boşaltabilmeleri için uygun yerlerin hazırlanması
- Sanayi kuruluşlarının atıksuları için deşarj izni alması
- Toplumsal bilgilendirilme ve bilinçlendirme faaliyetleri
- Diğer (Yukarıda ayrılan bölümde belirtiniz).

II.4. Su kirliliğinin giderilmesinde/önlenmesinde il sınırları içerisinde karşılaşılan güçlükleri en önemliden az önemliye doğru numara vererek (1,2,3,...) işaretleyiniz.

II.4’de su kirliliğinin giderilmesinde/önlenmesinde il sınırları içerisinde karşılaşılan güçlüklerin önem sırasına göre en önemliden az önemliye doğru 1,2,3,... şeklinde numaralandırmanız istenmektedir. “Karşılaşılan güçlükler” altında belirtilen maddelerin hepsinin işaretlenmesi zorunlu olmayıp, ilinize uygun maddelerin numaralandırılması gerekmektedir.

KARŞILAŞILAN GÜÇLÜKLER	GEÇEN YILKİ ÖNEM SIRANIZ	BU YILKİ ÖNEM SIRANIZ*	ÖNEM SIRASINDA DEĞİŞİKLİK YAPTIYSANIZ SEBEBİNİ AÇIKLAYINIZ
a. Yeterli denetim yapılamaması		3	
b. Mali imkansızlıklar nedeniyle arıtma tesislerinin kurulamaması		2	
c. Kurumsal ve yasal eksiklikler		5	
d. Toplumda bilinç eksikliği		4	
e. Diğer (Arıtma tesislerinin olmaması ve mevcut arıtma tesislerinin düzenli çalıştırılmaması)		1	

*En önemliden az önemliye doğru 1,2,3,...şeklinde numaralandırınız. Seçeneklerin hepsinin numaralanması zorunlu olmayıp, ilinize uygun seçenekleri numaralandırınız.

BÖLÜM III. TOPRAK KİRLİLİĞİ

III.1. İlinizde toprak kirliliğine neden olan kaynakları önem sırasına göre rakam ile işaretleyerek* belirtiniz.

III.1'de, il sınırları içerisinde toprak kirliliğine neden olan kaynakların önem sırasına göre, en önemliden, az önemliye doğru, 1,2,3,4.... şeklinde numaralandırılması istenmektedir. Toprak kirliliğine neden olan kaynaklar altında belirtilen maddelerin hepsinin işaretlenmesi zorunlu olmayıp, ilinize uygun maddelerin numaralandırılması gerekmektedir.

Kirlenme Kaynağı	GEÇEN YILKI ÖNEM SIRANIZ	BU YILKI ÖNEM SIRANIZ*	ÖNEM SIRASINDA DEĞİŞİKLİK YAPTIYSANIZ SEBEBİNİ AÇIKLAYINIZ
a. Sanayi kaynaklı atık boşaltımı			
b. Madencilik atıkları			
c. Vahşi depolanan evsel katı atıklar		2	
d. Vahşi depolanan tehlikeli atıklar			
e. Plansız kentleşme			
f. Aşırı gübre kullanımı		1	
g. Aşırı tarım ilacı kullanımı			
h. Hayvancılık atıkları			
i. Diğer (Belirtiniz).....			

*En önemliden az önemliye doğru 1,2,3,4,... şeklinde numaralandırınız. Seçeneklerin hepsinin numaralanması zorunlu olmayıp, ilinize uygun seçenekleri numaralandırınız.

Kaynaklar: Bolu Çevre ve Şehircilik İl Müdürlüğü, Bolu Gıda, Tarım ve Hayvancılık İl Müdürlüğü, 2018

III.2. Toprak kirliliğinin önlenmesi amacıyla il sınırları içerisinde, aşağıdaki tedbirlerden hangilerinin alındığını önem sırasına göre rakam* ile belirtiniz.

III.2'de, toprak kirliliğinin önlenmesi amacıyla il sınırları içerisinde belirtilen tedbirlerden hangileri alınıyor ise, bunların önem sırasına göre, en önemliden, az önemliye doğru, 1,2,3,4.... şeklinde numaralandırılması istenmektedir. Maddelerin hepsinin işaretlenmesi zorunlu olmayıp, ilinize uygun maddelerin numaralandırılması gerekmektedir.

ALINAN TEDBİRLER	GEÇEN YILKI ÖNEM SIRANIZ	BU YILKI ÖNEM SIRANIZ *	ÖNEM SIRASINDA DEĞİŞİKLİK YAPTIYSANIZ SEBEBİNİ AÇIKLAYINIZ
a. Sanayi/Madencilik tesislerinin sıvı, katı ve gaz atıklarının mevzuata uygun olarak bertarafının sağlanması		4	
b. Kentleşmenin Çevre Düzeni Planlarına uygun olarak gerçekleştirilmesi		1	
c. Mevzuata uygun olarak gübreleme, ilaçlama ve sulamanın yapılması		5	
d. Erozyon mücadele çalışmaları		3	
e. Geri dönüşüm/yeniden kullanım uygulamaları		2	
f. Diğer (Belirtiniz).....			

*En önemliden az önemliye doğru 1,2,3,4,... şeklinde numaralandırınız. Seçeneklerin hepsinin numaralanması zorunlu olmayıp, ilinize uygun seçenekleri numaralandırınız.

Kaynaklar: Bolu Çevre ve Şehircilik İl Müdürlüğü, Bolu Gıda, Tarım ve Hayvancılık İl Müdürlüğü, 2018

BÖLÜM IV. ÖNCELİKLİ ÇEVRE SORUNLARI

IV.1. Aşağıdaki Konu Başlıklarını Dikkate Alarak, yıl sonu itibariyle, İl Sınırları İçinde Görülen Çevre Sorunlarını Önem ve Önceliklerine Göre Rakam (Önem sırasına göre en önemliden az önemliye doğru 1,2,3,4,5,..... şeklinde numaralandırınız) Vererek Sıralayınız. Tüm sorunları numaralandırmak zorunlu olmayıp, iliniz için geçerli olan sorunları öncelik sırasına göre numaralandırmanız yeterlidir.

IV.1'de, sıralanan çevre sorunları dikkate alınarak, yıl sonu itibariyle, il sınırlarınız içerisinde, görülen bu sorunların önem ve önceliklerine göre, en önemliden en az önemliye doğru 1,2,3,4,5.... şeklinde numaralandırılması istenmektedir. Tüm sorunları numaralandırmak zorunlu olmayıp, iliniz için geçerli olan sorunları öncelik sırasına göre numaralandırmanız yeterlidir. Ayrıca çizelgede yer alan her çevre sorunu için iliniz sınırları içinde geçerli olan nedenleri işaretleyiniz.

NOT: Ölçüm değerleri, göstergeler, her bölümün sonundaki sonuç ve değerlendirme kısımları, konularına göre şikâyetler, şikâyetin ceza ile sonuçlanma oranı, konularına göre verilen cezalar, yapılan denetimler sonucu edinilen deneyimler vb. çevre sorunlarının hangi alanda yoğunlaştığı konusunda yol gösterici olabilir. Sıralanma yapılırken sorunun çevre ve insan sağlığı için taşıdığı önem göz önünde bulundurulmalıdır.

ÇEVRE SORUNLARI	GEÇEN YILKİ ÖNEM SIRANIZ	BU YILKİ ÖNEM SIRANIZ *	ÖNEM SIRASINDA DEĞİŞİKLİK YAPTIYSANIZ SEBEBİNİ AÇIKLAYINIZ
a. Hava kirliliği	3	3	
b. Su kirliliği	2	2	
c. Toprak kirliliği			
d. Atıklar	1	1	
e. Gürültü kirliliği			
f. Erozyon			
g. Doğal çevrenin tahribatı (Orman, Mera, Sulak alan, Kıyı, Biyolojik çeşitlilik ve habitat kaybı)			

*En önemliden az önemliye doğru 1,2,3,4,... şeklinde numaralandırınız. Seçeneklerin hepsinin numaralanması zorunlu olmayıp, ilinize uygun seçenekleri numaralandırınız.

**IV.2. İl Sınırları İçerisinde IV.1'de Tespit Edilen Her Bir Öncelikli Çevre Sorunu ile İlgili Olarak;
Yukarıda IV.1'de Belirlemiş Olduğunuz Öncelik Sırasına Göre;**

IV.2'de, IV.1'de sıralanan her bir öncelikli çevre sorunları dikkate alınarak;

- a) Çevre sorununun nedenlerini,*
- b) Bu nedenlerde daha çok hangi faktör veya sektörlerin etkili olduğunu,*
- c) Çevreye vermiş olduğu olumsuz etkilerini*
- d) Bu sorunların giderilmesinde karşılaşılan güçlüklerini,*
- e) Bu sorunları gidermek amacıyla alınan, alınması planlanan veya alınması gereken tedbirlerin neler olduğunu,*
- f) Ayrıca bu başlık altında yer almasını istediğiniz diğer görüşlerinizi belirten bilgi notunu,*

sistematiik ve yeterli seviyede açıklayınız.

I. ÖNCELİKLİ ÇEVRE SORUNU

Bolu ilinde kanatlı hayvan sektörünün ön planda olmasından kaynaklanan kanatlı dışkı (gübre) atıkları önemli çevre sorunlarından biridir. Bu sorunla ilgili olarak 1/100.000 ölçekli Bolu İli Çevre Düzeni Plan Hükümlerinin V.24 nolu hükmü ile Mahalli Çevre Kurulu'nun 23.01.2015 tarihli ve 62 sayılı kararı gereğince İl Merkezinde ve civar köylerde bulunan yaklaşık 60 köyde kalıcı ticari amaçlı ruhsata tabi yeni kümes yapımı ve faaliyeti yasaklanmıştır. Ayrıca bu sorunun çözümü konusunda çalışmalar da başlamıştır. S.S. Nadas, Deveci, Taşlık, Geriş, Alan, Bölücekaya ve Kökez Köyleri Tarımsal Kalk. Koop. tarafından İlimiz, Kıbrıscık İlçesi, Karadoğan Mevkii sınırları içerisinde yer alan 40 ton/gün kapasiteli Organik Gübre Üretim Tesisi için Valiliğimizce 08.09.2009 tarihli ÇED Gerekli Değildir kararı verilmiş olup, söz konusu tesis faaliyete başlamıştır. Ayrıca, ZGC Bes Enerji A.Ş. tarafından İlimiz, Merkez İlçesi, Yuva Köyü sınırları içerisinde yapılması planlanan 19 MWe (114 MWt) kapasiteli Biyokütleden Elektrik Üretimi Yapan Yenilenebilir Elektrik Enerjisi Santrali için Valiliğimizce 31.08.2012 tarihli ÇED Gerekli Değildir kararı; Pelyak Pelet Yakıt Gübre Zirai Ürün Hayvancılık Orman Ürünleri Veterinerlik San. ve Tic. Ltd. Şti tarafından İlimiz, Mudurnu İlçesi, Hacımusalur Köyü sınırları içerisinde yapılması planlanan 60 ton/gün kapasiteli Tavuk Dışkısından Gübre Üretim Tesisi için Valiliğimizce ÇED Gerekli Değildir kararı; AK Piliç Tic. Ltd. Şti. tarafından İlimiz, Merkez İlçe, Çatakören Köyü sınırları içerisinde yapılması planlanan 30 ton/gün kapasiteli Tavuk Gübresi İşleme (Pirroliz) ve Yenilenebilir Enerji Üretimi için Valiliğimizce ÇED Gerekli Değildir kararı; Defne Enerji Yatırım San. ve Tic. Ltd. Şti. tarafından İlimiz, Göynük İlçesi, Kumcuk Köyü sınırları içerisinde yapılması planlanan 68,5 ton/gün kapasiteli Tavuk Gübresi İşleme (Gazlaştırma) ve Yenilenebilir Enerji Üretimi için Valiliğimizce 13.07.2015 tarihli ÇED Gerekli Değildir kararı verilmiştir.

İlde katı atıklar konusunda en önemli sorun ilçe belediyelerinin hiçbirinin düzenli katı atık depolama alanının bulunmaması ve atıkların ayrıştırma işleminin düzenli olarak yapılmaması sonucunda oluşan çevre kirliliğidir. Ancak bu sorunun çözümü konusunda çalışmalar başlamıştır.

Bolu Merkez, Karacasu Beldesi, Mudurnu, Seben, Kıbrıscık, Dörtdivan, Gerede, Yeniçağa, Mengen, Gökçesu Beldesi, Taşkesti Beldesi ve İl Özel İdaresi Katı Atık Bertaraf Tesisleri Kurma ve İşletme Birliği (BEKAB) tarafından İlimiz, Merkez İlçe, Müstakimler Köyü sınırları içerisinde 214,361 m²'lik (21.43 Ha) alanda yapımı planlanan II. Sınıf katı atık düzenli depolama tesisi için hazırlanan uygulama projesi Bakanlığımızca uygun bulunmuş olup, tesisin zemin etüd projesi tamamlanmıştır. İmar Planları İl Genel Meclisi tarafından onaylanmıştır.

BEKAB yönetimi tarafından katı atık düzenli depolama tesisi yerine dünyanın birçok yerinde uygulanan evsel nitelikli katı atıkların termal yöntemlerle (yakma yöntemi) bertarafı ve elektrik enerjisi üretme projesine karar verilmiştir. Bu amaçla, BEKAB sorumluluk alanındaki tüm katı atıkların toplanması, taşınması, miktar ve karakterizasyon analizi, termal yöntemlerle bertarafı ile elektrik enerjisi üretme projesi mühendislik ve fizibilite raporu hazırlatılarak Bakanlığımızın görüş ve onayına sunulmuştur. Bakanlığımızca 2011/12 sayılı Katı Atık Bertaraf ve Ön İşlem Tesisleri Proje Onayı Genelgesi çerçevesinde değerlendirilmiş ve teknik bütünlük açısından uygun bulunarak onaylanmıştır. Ancak, BEKAB yönetimi tarafından yakma tesisinde açığa çıkacak olan ısı enerjisinin sanayi tesisleri ve konutlarda değerlendirilmesi amacıyla yakma tesisinin şehir merkezine daha yakın olan Yukarısoku Mevkiinde kurulması düşünülmüş ve Müstakimler Köyü ve Yukarısoku Mevkii için alternatifli olarak yeniden

Mühendislik ve Fizibilite Raporu hazırlanmıştır. Bakanlığımıza sunulan rapor, 2011/12 sayılı Katı Atık Bertaraf ve Ön İşlem Tesisleri Proje Onayı Genelgesi çerçevesinde değerlendirilmiş ve teknik bütünlük açısından 16.06.2016 tarihinde uygun bulunmuştur.

BEKAB yönetimi tarafından İlimiz, Merkez İlçesi, Yukarısoku Mahallesi G27a3 paftada 201.843 m² alan üzerinde kurulması planlanan 120.000 ton/yıl kapasiteli “Evsel Atıklardan Yakma İle Elektrik Enerjisi Üretme Tesisi” ile ilgili olarak 05.05.2016 tarihinde ilgili kurum temsilcilerinin ve bölge halkının katılımıyla halkın katılımı toplantısı yapılmış olup, Mahalli Çevre Kurulu’nun 25.05.2016 tarihli ve 67 sayılı kararı ile yer seçimi uygun bulunmuştur. Çevre ve Şehircilik Bakanlığı tarafından 31/01/2017 tarihli ve 4508 sayılı karar ile ÇED OLURLU belgesi verilmiştir. 30/05/2017 tarihinde yapılan BEKAB olağan meclis toplantısında “Evsel Atıklardan Yakma İle Elektrik Enerjisi Üretme Tesisi” ihalesine çıkılması için karar alınmıştır. Teknik ve idari şartname dokümanları hazırlanmakta olup 2018 yılı içerisinde yapım ihalesine çıkılacaktır.

Göynük Belediyesi, Sakarya İli sınırları içerisinde kurulan Pamukova, Geyve, Taraklı ve Ali Fuat Paşa Belediyeleri Birliği üyesi olup; Göynük İlçesi, Safranlar Köyü, Gözler Mahallesi, Çamlıbel Mevkii’nde ve 9.371,58 m²’lik alanda kurulan Katı Atık Aktarma İstasyonu aracılığı ile toplanan katı atıklar, birliğin katı atık bertaraf tesisine toplu taşınmaktadır.

Bolu Belediyesi Katı Atık Düzenli Depolama Tesisi; mücavir alan sınırları içinde şehrin kuzeydoğusunda, Yukarı Soku Mahallesi, İğnesi Mevkiinde olup, şehir merkezine 4 km mesafededir. 2017 yılı sonu itibari ile Bolu Belediyesi Katı Atık Düzenli Depolama Tesisi, merkez ilçe nüfusunun yaklaşık % 94’üne hizmet vermektedir.

II. ÖNCELİKLİ ÇEVRE SORUNU

İlimizde atıksu arıtma tesisi ile hizmet verilen belediye sayısı 3 tanedir: Bolu Belediyesi (Biyolojik AAT), Gerede Belediyesi (Biyolojik AAT) ve Yeniçağa Belediyesi (Fiziksel AAT)

Büyüksu Deresi, İlimiz sınırları içinde çıkan Mudurnu ve Abant Deresi'nin birleşmesi sonucu oluşmuş ve Karadeniz'e dökülen bir deredir. Dere, Bolu İl Merkezi'nden geçmekte olup, dere boyunca işletmeler ve yerleşim yerleri mevcuttur. Yerleşim yerlerine bu kadar yakın olan Büyüksu Deresi, yörede yaşayanların evsel atıklarının ve dere kenarında bulunan bazı işletme ve sanayi kuruluşlarının atık sularının arıtılmadan alıcı ortama (Büyüksu Deresi) verilmemesi, çevre ve halk sağlığı açısından tehlikeli durumlar oluşmaması için Büyüksu Deresi boyunca kollektör hattı döşenerek söz konusu atıksular bu kollektör hattı aracılığıyla Bolu Belediyesi'ne ait atıksu arıtma tesisine bağlanmıştır. Atıksu arıtma tesisinin kapasitesi 56.000 m³/gün olup şu an tam kapasite olarak çalışmaktadır.

İlde su kaynaklarının kalitesinin bozulmasının nedenleri arasında en önemlileri zirai faaliyetler, evsel sıvı atıklar, evsel katı atıklar ve sanayi atıkları gelmektedir. İlimizde atık sulardan kaynaklanan kirliliğin en önemli nedenleri ise kanalizasyon şebekesinin yetersiz olması, yerleşim yerlerinde evsel nitelikli atık suların arıtılmaması, kimyasal gübre kullanımı ve arıtma tesisi kapasite ve verimlerinin yetersiz olmasıdır.

İlde su kirliliğinin önlenmesi amacı ile evsel ve endüstriyel nitelikli atık suların arıtmaya tabi tutulması, tarımsal faaliyetlerde kullanılan ilaç ve gübrenin aşırı ve yanlış kullanımının önlenmesi, yeterince ve sık denetim yapılması, halkın bilgilendirilmesi ve bilinçlendirilmesi, su kaynaklarını tehdit edecek konumdaki yapılaşmalara izin verilmemesi ve var olanların denetim altına alınması gibi önlemler alınmaktadır.

III. ÖNCELİKLİ ÇEVRE SORUNU

İlde hava kirliliği en çok kış aylarında gözlenmekte olup bunun nedeni evsel ısınma ve trafiktir.

İlde ısınmak için genellikle kömür, odun, kalorifer sıvı yakıtı (mazot) ve doğalgaz gibi yakıtlar kullanılmaktadır. İlde kullanılan ithal ve yerli kömürlerden periyodik olarak numuneler alınmakta ve Bakanlığımızca yetkilendirilmiş olan laboratuvarlarda analizi yapılmakta ve analiz sonuçlarına göre İl Mahalli Çevre Kurulu kararında belirtilen standartlara uygun olmayan kömürler hakkında İl Müdürlüğünce gerekli işlemler yapılmaktadır.

GENEL KAYNAKÇA

1. Bolu Belediyesi
2. Abant İzzet Baysal Üniversitesi, Fen-Edebiyat Fakültesi, Biyoloji Bölümü
3. Bolu İl Özel İdaresi
4. Dörtdivan Belediyesi
5. Gerede Belediyesi
6. Göynük Belediyesi
7. Kıbrısık Belediyesi
8. Mengen Belediyesi
9. Mudurnu Belediyesi
10. Seben Belediyesi
11. Yeniçağa Belediyesi
12. Bolu Bilim, Sanayi ve Teknoloji İl Müdürlüğü
13. Bolu Çevre ve Şehircilik İl Müdürlüğü
14. Bolu İl Gıda, Tarım ve Hayvancılık Müdürlüğü
15. Bolu İl Planlama ve Koordinasyon Müdürlüğü
16. Bolu Orman Bölge Müdürlüğü
17. Orman ve Su İşleri Bakanlığı, IX. Bölge Müdürlüğü, Bolu Şube Müdürlüğü
18. DSİ 53. Şube Müdürlüğü
19. Gökçesu Belediyesi
20. Karacasu Belediyesi
21. Taşkesti Belediyesi
22. Bolu Karma ve Tekstil İhtisas Organize Sanayi Bölgesi
23. Gerede Organize Sanayi Bölgesi
24. Gerede Deri İhtisas Organize Sanayi Bölgesi
25. AKSA Bilecik Bolu Doğalgaz Dağıtım A.Ş.
26. AKSA Göynük Enerji Üretim A.Ş.- Göynük Şubesi
27. TÜİK 2016 Verileri
28. Bolu Valiliği 2017 Yılı Brifing Raporu
29. Orman ve Su İşleri Bakanlığı Bilgi İşlem Dairesi Başkanlığı Corine Veritabanı