

## KIYI KENAR ÇİZGİSİ ASKI İLANI

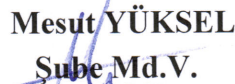
Artvin İli, Borçka İlçesi, Karagöl Tabiat Parkı içerisinde bulunan tabii göl olan Karagöl için Artvin İl Özel İdaresi'nce onaylanan ITRF96 koordinat sisteminde 2 (iki) adet 1/1000 ölçekli F47B13A1D- F47B13A4A halihazır harita halihazır harita paftaları üzerinde Kıyı Kenar Çizgisinin tespiti için Orman ve Su İşleri Bakanlığı (XII. Bölge Müdürlüğü-Artvin Şube Müdürlüğü) tarafından Valiliğimize (Çevre ve Şehircilik İl Müdürlüğü) başvuru yapılmıştır. Valiliğimiz bünyesinde kurulan Kıyı Kenar Çizgisi Tespit Komisyonunca 3621 Sayılı Kıyı Kanunu kapsamında 2 (iki) adet paftada Kıyı Kenar Çizgisi tespiti yapılarak ilgili halihazır haritalar üzerine işlenmiş ve onaylanmak üzere Çevre ve Şehircilik Bakanlığı Mekansal Planlama Genel Müdürlüğü'ne gönderilmişti.

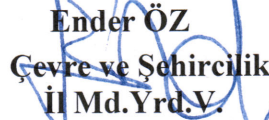
Çevre ve Şehircilik Bakanlığı Mekansal Planlama Genel Müdürlüğü'nce 04/03/2017 tarih ve 5962 sayılı Makam Olur'una istinaden 3621 sayılı Kıyı Kanunu'nun 9. maddesine göre onaylanmıştır. Bakanlıkça onaylanan F47B13A1D - F47B13A4A halihazır harita paftaları Artvin Valiliği, Çevre ve Şehircilik İl Müdürlüğü, Borçka Kaymakamlığı, Borçka Belediye Başkanlığı, Aralık Köyü ve Atanoğlu Köyü ilan panolarında 12/04/2017 ile 12/05/2017 tarihleri arasında askıya çıkarılmıştır.

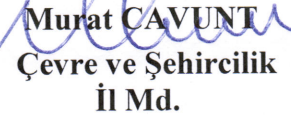
İtirazı olanların bu süre içerisinde Valiliğimize (Çevre ve Şehircilik İl Müdürlüğü) başvurması rica olunur.

İş bu tutanak 10/04/2017 tarihinde 6 (altı) nüsha olarak imzalanmıştır.

  
Sefa BALÇIN  
Harita Mühendisi

  
Mesut YÜKSEL  
Şube Md.V.

  
Ender ÖZ  
Çevre ve Şehircilik  
İl Md.Yrd.V.

  
Murat CAVUNT  
Çevre ve Şehircilik  
İl Md.