



**ARTVİN İLİ, YUSUFELİ İLÇESİ,  
İŞHAN KÖYÜ  
YENİ YERLEŞİM YERİ  
NAZIM İMAR PLANI  
PLAN AÇIKLAMA RAPORU**

**TEMMUZ – 2018  
(Kapak Dâhil 13 Sayfa)**

## **A) PLANLAMA ALANININ TANIMI**

Yusufeli Barajı ve HES Projesinden etkilenen Yusufeli İlesi ve ky yerleřim alanları alıřmaları Toplu Konut İdaresi Başkanlıęı, Devlet Su İřleri Genel Mdrlę ile Mlga Afet İřleri Genel Mdrlę arasında imzalanan 21.03.2008 tarihli protokol kapsamında yrtlmektedir. Bu kapsamda, evre ve Őehircilik Bakanlıęı Yapı İřleri Genel Mdrlę tarafından tespit edilen Yusufeli İlesi, evreli, eltikdz, Meřecik, Tekkale, Irmakyanı, Yeniky ve İřhan kylerinde neri yerleřim alanları Toplu Konut İdaresi Başkanlıęına nerilmiřtir.


nerilen ky yerleřim alanlarından; İřhan ky Yusufeli Merkez İlenin gneydoęu kesiminde yer almaktadır. evre ve Őehircilik Bakanlıęı Yapı İřleri Genel Mdrlęnce tespit edilerek İdaremize nerilen İřhan ky, X= 4.514.900-4.515.400, Y= 479.200-479.650 (ITRF96-GRS80 Elipsoidi Koordinat Sisteminde ve Transversal Mercator 3 Derecelik Dilim Esasına Gre) koordinatları arasında kalmaktadır.

İřhan ky sınırları ierisinde, evre ve Őehircilik Bakanlıęı Yapı İřleri Genel Mdrlę tarafından nerilen Maliye Hazinesi mlkiyetinde bulunan 113 ada 4 parsel, 119 ada 68 parsel ile 118 ada 21 parselin bir kısmında planlama alıřmaları yrtlmekte olup planlama alanı yaklaşık 95.000 m<sup>2</sup> yzlmnde alanı kapsamaktadır.

Planlama alanlarına ynelik ulařım baęlantıları; mevcut yol baęlantıları dikkate alınarak ulařım saęlanmaktadır.

Planlama alanı genelinde topografik yapı, eęimli araziden oluřmaktadır. Őyle ki, planlama alanının orta kesimler %10-30 arası eęimli bir yapısı olmakla birlikte gney kesimi, doęu kesimi ile batı kesimlerinde eęim %30'un zerinde grlmektedir.

**Őekil 1:** İřhan Ky Yeni Yerleřim Yeri Planlama Alanı Genel Konumu

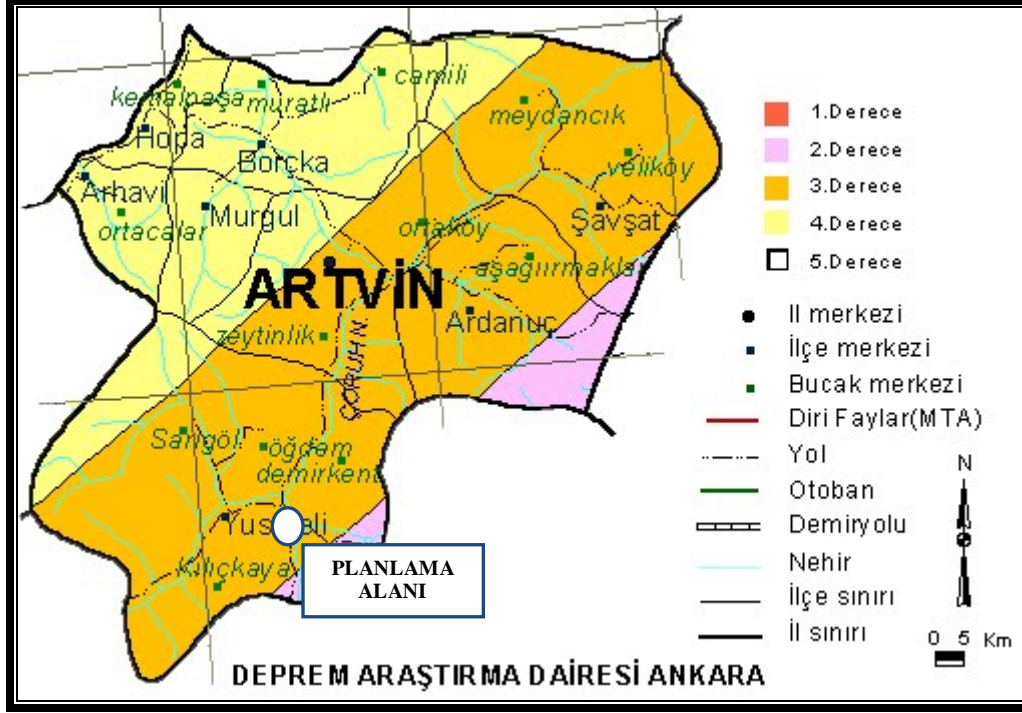


**Őekil 2:** İřhan Ky Yeni Yerleřim Yeri Planlama Alanı ve Yakın evresi  
Mevcut Durumu



Artvin İli, Yusufeli İlçesi, İřhan Ky Yeni Yerleřim Yeri, Bakanlar Kurulu'nun 18.4.1996 tarih ve 96/8109 sayılı kararı ile yrrlęe giren Trkiye Deprem Blgeleri haritasında 3. Deprem Blgesinde yer almaktadır.

**řekil 3: Artvin İli Deprem Blgeleri Haritası**



## B) PLANLAMAYA ESAS KURUM GRřLERİ

Artvin İli, Yusufeli İlçesi, Merkez, evreli, eltikdz, Meřecik, Tekkale, İrmakyanı, Yeniky, İřhan kylerine ait neri yerleřim alanlarına iliřkin kurum grřleri, Toplu Konut İdaresi Bařkanlıęının 26.02.2018 tarih ve 25622 esas sayılı yazısı ile talep edilerek tamamlanmıřtır.

Artvin Valilięi, evre ve řehircilik İl Mdrlęnn 13.03.2018 tarih ve 973 esas sayılı yazısı ile ilettięi kurum grřnde; Bakanlıklarınca onaylı kıyı kenar izgisi sınırları dhiline olmayıp 3621 sayılı Kıyı Kanunu ve Uygulama Ynetmelięi hkmleri kapsamında deęerlendirme yapılamadıęı olan tm iřlerde ilgili mevzuatın dikkate alınması gerektięi, sz konusu ky yerleřim alanlarının Ordu-Trabzon-Rize-Giresun-Gmřhane-Artvin Planlama Blgesi 1/100.000 lekli evre Dzeni Planında kullanım kararları belirtilmiř olup kullanım kararlarından Orman Alanları hakkında evre dzeni planı plan hkmlerinin 6.6. maddesi doęrultusunda iřlem yapılması gerektięi, Yeniky ve İrmakyanı kylerinin "Artvin-Yusufeli-oruh Vadisi Yaban Hayatı Geliřme Sahası" sınırları ierisinde kaldıęının tespit edildięi belirtilmiřtir. Ayrıca, 2863

sayılı Kltr ve Tabiat Varlıklarını Koruma Kanunu kapsamında sz konusu alanlarda herhangi bir tabiat anıtı ya da doęal sit statsnn bulunmadıęı belirtilmiřtir.

Artvin Valilięi, İl Kltr ve Turizm Mdrlę Turizm İřleri Őube Mdrlęnn 28.03.2018 tarih ve 266562 sayılı yazısı ile iletteęi kurum grřnde; bahse konu alanların 2634 satılı Turizmi Teřvik Kanunu uyarınca ilan edilen herhangi bir Turizm Merkezi veya Kltr ve Turizm Koruma ve Geliřim Blgesi sınırları ierisinde kalmadıęı, bununla birlikte Bakanlıkları Yatırım ve İřletmeler Genel Mdrlęnce Artvin İlinde 30 Eyll 2017 tarihinde blgenin turizm ve kltr alanındaki potansiyeli, sorunlarını takip etmek zere Artvin İli genelinde yrtlmekte olan "Artvin Eylem Planı"nın amacı, blgenin ekonomik geliřiminde turizmi nc bir sektr olarak n plana ıkmak ve yeni turizm projeleri ile istihdama katkıda bulunmak olduęu, Yusufeli Barajı kapsamında sular altında kalacak olan yerleřmeler kırsal ve kltr turizmi aısından neme sahip alanlarda yeni yapılacak imar planlarında sektr olarak turizmin zenle ele alınarak yeni geliřtirilecek alanlarda yresel yapılařma ile turizm deęerlerinin ve turizm aısından nemli noktaların ulařım baęlantılarının dikkate alınmasının faydalı olacaęının deęerlendirildięi belirtilmiřtir.

Artvin Valilięi, İl Gıda, Tarım ve Hayvancılık Mdrlęnn 16.03.2018 tarih ve 811160 esas sayılı yazısı ile iletteęi kurum grřnde ett iřlemlerine bařlanılabilmesi iin alanlara ait ilave bilgi, belgelerin gnderilmesi gerektięi bildirilmiřtir. Bu kapsamda, Toplu Konut İdaresi Bařkanlıęınca 28.03.2018 tarih ve 42516 esas sayılı yazısı ile talep edilen bilgi ve belgeler gnderilmiřtir. Artvin Valilięi, İl Gıda, Tarım ve Hayvancılık Mdrlęnn 01.06.2018 tarih ve 1671660 sayılı yazısı ile iletilen kurum grřnde; bahse konu alanlarda hazırlanan ett raporunda, orman vafında olan 57,06 hektar alanın, hali arazi ve tescil harici alan vafında olan 727,23 hektar alanın 5403 sayılı Kanun kapsamında Tarım Dıřı Alanlardan olduęunun tespit edildięi, tarla ve bahe nitelięinde olan 0,56 hektar alanın ise Kuru Marjinal Tarım Arazisi olduęu tespit edildięinden 5403 sayılı Toprak Koruma ve Arazi Kullanımı Kanunu kapsamında Tarım Dıřı Amala kullanımının uygun olduęu belirtilmiřtir.

evre ve Őehircilik Bakanlıęı, Tabiat Varlıklarını Koruma Genel Mdrlę'nn 08.03.2018 tarih ve 41541 esas sayılı yazısı ile iletilen kurum grřnde; planlama alanında 383 sayılı KHK uyarınca Bakanlar Kurulu Kararı ile ilan edilen herhangi bir zel evre Koruma Blgesi kapsamında kalmadıęının tespit edildięi belirtilmiřtir. Aynı zamanda, planlama alanlarının milli park, tabiat parkı, sulak alan vb. koruma alanlarında kalıp kalmadıęı

hakkında bilgi ve grřn Orman ve Su İřleri Bakanlıęı Doęa Koruma ve Milli Parklar Genel Mdrlęnden, tabiat varlıęı ya da doęal sit statsnde bulunan alanlardan olup olmadıęının bilgi ve grřn Trabzon Valilięi evre ve Őehircilik İl Mdrlęnden temin edilmesi, temin edilen bilgi ve grř kapsamında bahsi geen korunan alanların bulunmaması halinde ise sz konusu alanlarda imar planı yapılımasında 644 sayılı Kanun Hkmnde Kararname'nin 13/A maddesinde tanımlanan grev ve yetkiler bakımından evre ve Őehircilik Bakanlıęı, Tabiat Varlıklarını Koruma Genel Mdrlę, imar planı alıřmaları yapılımasında kurumları tarafından belirlenen herhangi bir sakınca bulunmadıęı belirtilmiřtir.

Bu kapsamda, Orman ve Su İřleri Bakanlıęı Doęa Koruma ve Milli Parklar Genel Mdrlęnn 27.03.2018 tarih ve 74177 sayılı yazısı ile iletilen kurum grřnde; planlama sahasının Irmakyanı ve Yeniky kyn kapsayan kısımlarının Artvin Yusufeli oruh Vadisi Yaban Hayatı Geliřtirme Sahası (YHGS) Hassas Kullanım Blgesi sınırları ierisinde kaldıęı, YHGS'nin Revize Ynetim Planının Hassas Koruma Blgesi bařlıęı altında "6-Kamu Hizmetleri Yatırımları: Korunan alan ierisinde yařayan halkın ihtiyalarını karřılamak zere teknik zorunluluk olması halinde kamu hizmetleri yatırımlarına (yol, su, elektrik, telefon vb. her trl alt ve st yapı) Genel Mdrlk tarafından belirlenen řartlar erevesinde izin verilebilir" hkmnn yer aldıęının tespit edildięi belirtilmiřtir. Aynı zamanda, 4915 sayılı Kara Avcılıęı Kanunu ve Sulak Alanların Korunması Ynetmelięi hkmlerine uyulacaęı hususunun hazırlanacak imar plan hkmlerine eklenmesi ve imara konu uygulamalarda planlama sahasındaki ve evresindeki ekosistemin korunması aısından gerekli tedbirlerin alınması kaydıyla bahse konu planlama alıřmalarının yapılımasında kurumlarınca sakınca bulunmadıęı belirtilmiřtir.

Ayrıca, Trabzon Valilięi evre ve Őehircilik İl Mdrlęnn 04.04.2018 tarih ve 2584 sayılı yazısı ile iletilen kurum grřnde; bahsi geen neri yerleřim alanlarında 2863 sayılı Kltr ve Tabiat Varlıklarını Koruma Kanunu kapsamında "Tabiat Varlıęı" ya da "Doęal Sit" stats bulunan alanlardan olmadıęı tespit edildięi belirtilmiřtir.

Orman ve Su İřleri Bakanlıęı, DSİ Ett, Planlama Tahsisler Dairesi Bařkanlıęının 23.03.2018 tarih ve 210751 sayılı yazısı ile iletilen kurum grřnde; Artvin DSİ 26. Blge Mdrlęnce mahallinde yapılan inceleme sonucu tespit edilen yerlerin uygun bulunduęu, ancak yapılacak imar planı alıřması ncesi uygun lekli (1/5.000, 1/1.000) haritaların kurumlarına iletilmesi, grev alanlarındaki faaliyetler ile dere yatakları ve tařkın alanlarına iliřkin Genel Mdrlkleri grřnn ayrıca alınması gerektięi belirtilmiřtir.

Orman ve Su İřleri Bakanlıđı Orman Genel Mdrlđ Artvin Orman Blge Mdrlđnn 05.04.2018 tarih ve 623795 sayılı yazısı ile iletilen kurum grřnde; bahse konu ky yeni yerleřim yerlerine ait hazırlanan inceleme raporunda, evreli, Tekkale ve İřhan kyleri yeni yerleřim alanlarında imar planı alıřmalarının yapılmasında kurumlarınca herhangi bir sakınca bulunmadıđı, İrmakyanı, Yeniky yeni yerleřim alanlarının tamamı, eltikdz ve Meřecik kyleri yeni yerleřim alanlarının ise bir kısmının orman sayılan blgeye denk geldiđinden, orman sayılan alanlarda imar planı alıřmalarının kurumları mevzuatı geređi uygun grř verilemediđi belirtilmiřtir.

Ulařtırma, Denizcilik ve Haberleřme Bakanlıđı Karayolları Genel Mdrlđ Ett, Proje ve evre Dairesi Bařkanlıđının 03.04.2018 tarih ve 136548 sayılı yazısı ile iletilen kurum grřnde; sz konusu planlama alanını kapsayan ky yerleřim alanlarından sadece Tekkale Ky sınırları ierisinde yer alan İspir-Yusufeli Sađ Sahil Yolu (Km:22+000-23+500) gemekte olduđu gzerghın planlama alıřmalarında dikkate alınması gerektiđi belirtilmiřtir. Ancak, Toplu Konut İdaresi Bařkanlıđınca Devlet Su İřleri Genel Mdrlđnden řifahen temin edilen bilgi, belgeler ile uyulmadıđının tespit edildiđi belirtilerek kurum grřlerinin tekrardan incelenerek konu hakkında bilgi ve grřleri Karayolları Genel Mdrlđnden 03.04.2018 tarih ve 136548 sayılı yazı ile talep edilmiřtir. Bu kapsamda, Ulařtırma, Denizcilik ve Haberleřme Bakanlıđı Karayolları Genel Mdrlđ Ett, Proje ve evre Dairesi Bařkanlıđının 16.05.2018 tarih ve 191756 sayılı yazısı ile iletilen kurum grřnde; karayolu gzerghının incelendiđi řehven bir hata yapılmadıđı belirtilerek, 03.04.2018 tarih ve 136548 sayılı yazılarına ilaveten Yusufeli Barajı yolları kapsamında; evreli ile Tekkale Kyleri arasından geen, projesi onay ařamasında olan İspir-Yusufeli-(Artvin-Erzurum) Ayr. Devlet Yolu (Sađ Sahil) (Km:22+000-38+215) gzerghının etkilendiđi belirtilmiřtir. Ayrıca, Sebzeiler Ayrımından İřhan Ky sınırına kadar 22.01.2016 tarihinde projesi onaylanan (Artvin-Oltu-Oltu) Ayr.- 12 Bl. Hd. Yolu (Km:85+100-103+482), Yeniky ky sınırına kadar ise projesi onaylı (Artvin-Erzurum) Ayr.-Oltu-Oltu Devlet Yolu (Km:0+000-10+160) gzerghları ile Yusufeli Merkez sınırları dhilinde Yusufeli-Sarıgl İl Yolu (Km:0+000-8+056.78) etkilendiđinden ilgili karayolu projelerinin imar planlarına iřlenmesi gerektiđi belirtilmiřtir.

Enerji ve Tabii Kaynaklar Bakanlıđı Maden İřleri Genel Mdrlđnn 16.04.2018 tarih ve 418642 sayılı yazısı ile iletilen kurum grřnde; Yapı İřleri Genel Mdrlđnce Yeni Ky Yerleřim Yerleri Proje alanında yapılan inceleme neticesinde, bahsi geen alanlarda 6 adet iřletme, 6 adet arama ve

32 adet ihalelik sahanın bulunduęunun tespit edildięi, bu doęrultuda genel mdrlk personelleri tarafından mahallinde tetkik edildięi, tetkik sonucunda anılan yeni yerleřim yerleri proje alanında Santral Madencilik Anonim Őirketi uhdesinde bulunan 3 adet iřletme ve 1 adet arama ruhsatının bulunduęunun tespit edildięi belirtilmiřtir. Bu kapsamda, Santral Madencilik Anonim Őirketi tarafından Genel Mdrlklerine tevdi edilen 03.01.2018 tarih ve 1029 sayılı yazısında; proje alanlarının incelendięi ve řu ařamada ky yerleřim yerlerinin yapılmasında herhangi bir sakınca olmadıęı belirtildięinden genel mdrlklerince ER:3301829 sayılı Yusufeli İlesi Yeni Yerleřim Yeri ve ER:3345095 sayılı Yeni Ky Yerleřim Yerlerinin zel izin alanları olarak bilgi iřlem kayıtlarına iřlendięi belirtilmiřtir.

Boru Hatları İle Petrol Tařıma Anonim Őirketi Ett ve Proje Daire Bařkanlıęının 06.03.2018 tarih ve 1839489 sayılı yazısı ile iletilen kurum grřnde; bahse konu alanlarda mevcut veya planlanan herhangi bir projelerinin bulunmadıęı belirtilmiřtir.

Trkiye Elektrik İletim Anonim Őirketi Genel Mdrlę Çevre ve Kamulařtırma Dairesi Bařkanlıęı Coęrafi Bilgi Sistemleri Mdrlęnn 20.03.2018 tarih ve 119168 sayılı yazısı ile iletilen kurum grřnde; Teřekkllerince yapılan inceleme neticesinde, sz konusu proje alanı zerine isabet eden mevcut, planlanan ve ett-proje alıřmaları devam eden tesislerine iliřkin gnderilen bilgi ve belgelerin dikkate alınması gerektięi, bu doęrultuda yapılacak planlama alıřmalarında enerji iletim hatlarının getięi alanlarda ve trafo merkezi alanlarında “Elektrik Kuvvetli Akım Tesisleri Ynetmelięi” hkmlerinin geerli olduęu ve trafo merkezlerinin “Trafo Merkezi”, direk yerlerinin “Direk Yeri” olarak ayrılması ile enerji iletim hatlarına ait koridorun da řeffaf bırakılarak planda gsterilmesi ve direk yerlerinin planda yol olarak ayrılan kısımlar zerinde kesinlikle bırakılmaması gerektięi belirtilmiřtir. Ayrıca, Teřekklleri haklarının gzetilmesi bakımından Elektrik Kuvvetli Akım Tesisleri Ynetmelięi (EKAT) belirtilen yaklařım mesafelerine dikkat edilmesi ve imar plan notlarına “EKAT Ynetmelięinde belirtilen mesafelere gre uygulama yapılmasını teminen enerji iletim hatlarının getięi alandaki irtifak koridoru boyunca TEİAŐ grř alınmadan uygulama yapılmayacaktır” hkmnn eklenmesi gerektięi belirtilmiřtir.

oruh Elektrik Daęıtım Anonim Őirketinin 23.03.2018 tarih ve 37 sayılı yazısı ile iletilen kurum grřnde; Yusufeli İlesi ve ky yerleřim alanlarında imar planı yapılmasında kurumlarınca herhangi bir sakınca bulunmadıęı, ancak yeni yatırım ve elektrifikasyon planlamasının yapılabilmesi iin mevcut ve yeni ky yerleřim yerleri ile il baęlantı yollarını gsterir yol gzergh planlarının kurumlarına gnderilmesi gerektięi belirtilmiřtir.



### **C) İMAR PLANINA ESAS JEOLJİK VE JEOTEKNİK ETT**

Artvin evre ve Őehircilik İl Mdrlę tarafından 05.10.2017 tarihinde onaylanan ‘‘Artvin İli, Yusufeli İlesi, İřhan Ky Yeni Yerleřim Yeri İmar Planına Esas Jeolojik-Jeoteknik Ett Raporu’’nda planlama alanı yerleřime uygunluk aısından; nlemlı alanlar bařlıęı altında nlem alınabileceek nitelikte stabilite sorunlu alanlar (A-2.1), nlem alınabileceek nitelikte kaya dřmesi sorunlu alanlar (A-2.2) ile uygun alanlar bařlıęı altında zemin ortamlar (UA-1) olarak ele alınmıřtır.

Planlama alanını genel olarak inceleyecek olursak; planlama alanının gneybatı ve orta kesimleri aęırlıklı olarak UA-1 kategorisinde, gneydoęu ve orta kesimlerinin bir kısmının A-2.1 kategorisinde, kuzey kesiminin ise A-2.2 kategorisinde ele alındıęı tespit edilmiřtir.

Ett raporunda; inceleme alanında yapılan morfolojik ve jeolojik arařtırmaların sonucunda yapılan eřitli deęerlendirmeler neticesinde alanda yerleřime gidilmeden nce alınacak nlemler belirtilmekte ve kategoriler halinde sunulmaktadır.

#### **nlemlı Alanlar 2.1 (A - 2.1)**

Blgede heyelana neden olacak jeolojik ve topografik kořullar nedeniyle riskli alanlar gzlemlenmiřtir. Heyelana neden olabilecek 15-30 / 30-45 derece eęimli alanlar mevcuttur. Yeraltı suyuna rastlanılmamıřtır. Ayrıca alanda yapılan alıřmalardan elde edilen sonulara gre su tutan ( Kohezyonlu ) birimlere rastlanılmamıřtır. Bu gibi etmenler gz nne alınarak yzey sularının inceleme alanından uzaklařtırılarak, zemin ve temel ett yapılması esnasında zeminin tařıyabilme kapasitesi zerinde yk yklenmemeli, yapılacak kazılar Őev stabilite analizleri yapıldıktan sonra kontroll bir Őekilde bařlatılmalıdır. Heyelan risklerini en az seviyeye indirebilmek iin yapılařma ncesi bu gibi nlemlerin yapı projeleri dikkate alınarak oluřturulacak kesin nlemlerin belirlenmesinden sonra yapılařmaya gidilmesi nerilmektedir. Bu yzden eęimin yksek olduęu kısımlarda **nlemlı Alanlar 2.1 ( A 2.1 nlem Alınabileceek Nitelikte Stabilite Sorunlu Alanlar)** kategorisinde deęerlendirilmiřtir.

- Alandaki Őevlerin yapıya uygun eęim deęerlerine getirilmesi iin palye ve teraslama yntemleri kontroll olarak araziye uygulanmalıdır.
- Kazılar sırasında oluřacak aıklıkların uzun sre aık bırakılmamalı ve gerekli yapılarla desteklenmesi gerekmektedir.

- evre ve yzey suyu drenajı mutlaka yapılmalıdır.
- Zemin ve temel ett sonularına gre zeminin tařıyabilme kapasitesi zerinde yk yklenmemelidir.

### **nlemliler Alanlar 2.2 (A – 2.2)**

Arazi yapısında dik řev ve yamaların bulunması nedeniyle ve yapı temellerinin kazıları sonucunda oluřacak olan yapay řev dzenlerinde gelmesi olası kaya ve tař dřmeleri iin yapılması ngrlen řev, palye, elik gvenlik ađı ve istinat duvarı gibi nlemlilerin alınması gereken alan olarak bu kategoride deđerlendirilmiřtir.

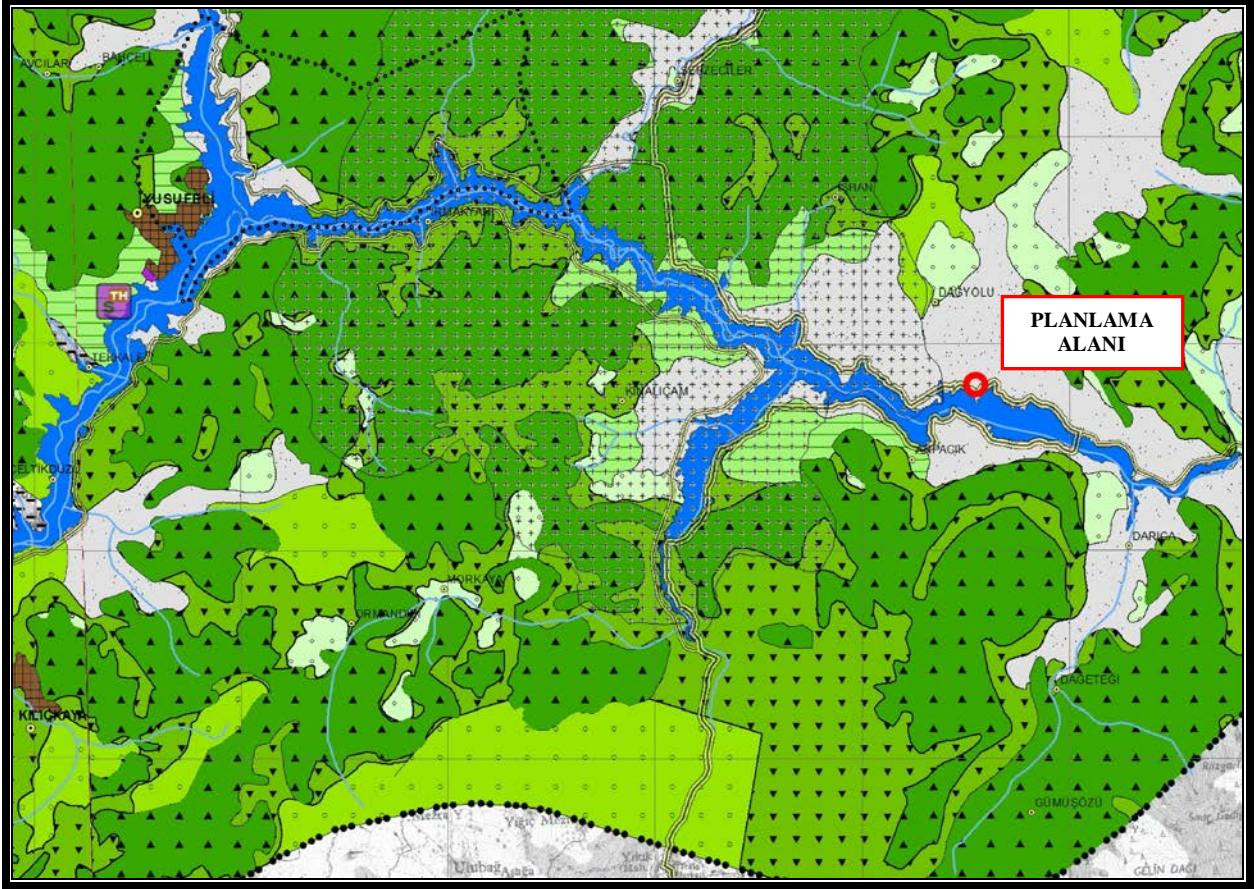
### **Uygun Alanlar 1 (UA – 1)**

Blgede stabilitesi duraylı zemin kayaları mevcut olup, yerleřim ynnden engel teřkil edebilecek alanlar gzlemlenmemiřtir. Fakat yinede yapıların temellerinin oturacađı alanda yzey sıyırmaalarının ve nebati malzemenin kaldırılması gerekmektedir. Eđim aılarının yksek olduđu alanlarda yapı temellerinin yeri zenle seilmelidir.

## **D) PLANLAMA ALANI MEVCUT İMAR DURUMU**

Ordu – Trabzon – Rize – Giresun – Gmřhane - Artvin Planlama Blgesi 1/100.000 lekli evre Dzeni Planı, bir ok kez revizyon grerek onaylanmıřtır. Planlama alanını kapsayan G47 paftası Meknsal Planlar Yapım Ynetmeliđinin 33. maddesi uyarınca Bakanlık Makamının Olur'u ile 17.08.2016 tarihinde onaylanmıřtır. Planlamaya konu olan İřhan Ky Yeni Yerleřim Yeri, 1/100.000 lekli evre Dzeni Planında Dođal Karakteri Korunacak Alanlar bařlıđı altında yer alan Kayalık Tařlık Alan kullanımında kalmaktadır.

**řekil 4:** 1/100.000 lekli evre Dzeni Planı



Planlama alanına iliřkin meri imar planı (1/5.000) bulunmamaktadır.

#### **E) PLANIN AMA VE KAPSAMI**

Yusufeli Barajı ve HES Projesinden etkilenen Yusufeli İlesi ve ky yerleřim alanlarına iliřkin Toplu Konut İdaresi Bařkanlıđı, Devlet Su İřleri Genel Mdrlđ ile Mlga Afet İřleri Genel Mdrlđnn iř birliđi ile sular altında kalacak konut ve sosyal donatı alanlarına ynelik tespit edilen yeni yerleřim alanlarında; blgenin kentsel geliřim, nfus dinamikleri gz nnde bulundurulurarak, ky yerleřim alanlarında yařayan nfusun; ihtiyalarını karřılamak zere modern, ađdař ve yařanabilir, evre kalitesi yksek meknlar oluřturmak ve bu kapsamda seilen alanın meknsal planlarını hazırlamaktır.

## **F) PLANLAMA KARARLARI**

Artvin İli, Yusufeli İlçesi, İřhan Ky yeni yerleřim yerine ynelik temin edilen kurum grřleri ve jeolojik-jeoteknik ett raporu doęrultusunda Toplu Konut İdaresi Başkanlıęı tarafından 1/5.000 lekli Nazım İmar Planı hazırlanmıřtır. Planlama alanının mevcut 1/5.000 lekli nazım imar planı bulunmamaktadır.

Nazım imar planında ana ulařım gzerghı belirlenirken; mevcut yol baęlantıları dikkate alınmıřtır. Konut alanları ve kentsel kullanımlar arasında baęlantı saęlayan, planlama alanının kuzey-gney hattı boyunca eęim doęrultusunda belirlenen birinci derece yol (10 metre) gzerghı nerilmiřtir.

Planlama alanında; Devlet Su İřleri Genel Mdrlęnce yapılan hak sahiplilięi durumu analizine gre belirlenen hak sahiplerine yetecek byklkte konut alanları ayrılmıřtır. Ky yeni yerleřim yerinde nerilen geliřme konut alanları; mevcutta var olan ve tařınan konut alanı yoęunlukları dikkate alınmıř ve bu kapsamda dřk yoęunluk kullanım kararı getirilmiřtir.

Planlama alanı ierisinde tasarlanan konut alanlarında yařayacak nfusun gereksinimlerini karřılayacak teknik ve sosyal altyapı alanları ise planlama alanı ierisinde belirlenen alt merkez ve kentsel kullanımlar arasındaki iliřkiler doęrultusunda oluřturulmuřtur.

Bu kapsamda; planlama alanında Kentsel alıřma Alanları (Ticaret Alanı), Sosyal Altyapı Alanları (İbadet Alanı (Cami) ile Eęitim Alanı nerilmiřtir. Ayrıca, planlama alanında yařayacak nfusa ynelik belirli alanlarda aktif yeřil alanlar (Park Alanı) nerilmiřtir.

Artvin İli, Yusufeli İlçesi, Merkez, evreli, eltikdz, Meřecik, Tekkale, İrmakyanı, Yeniky, İřhan kylerine ait neri yerleřim alanlarına iliřkin kurum grřleri, Toplu Konut İdaresi Başkanlıęının 26.02.2018 tarih ve 25622 esas sayılı yazısı ile talep edilerek tamamlanmıřtır. Bu doęrultuda, tamamlanan kurum grřlerinden Orman ve Su İřleri Bakanlıęı Orman Genel Mdrlę Artvin Orman Blge Mdrlęnn 05.04.2018 tarih ve 623795 sayılı yazısı ile iletilen kurum grřnde; İrmakyanı, Yeniky, eltikdz ve Meřecik kyleri yeni yerleřim alanlarında kurumları mevzuatı gereęi uygun grř verilemedięi belirtildięinden bu kapsamda, bahse konu 4 adet kyde planlama alıřmalarına devam edilememiřtir.

Toplu Konut İdaresi Bařkanlıđına iletilen kurum grřleri İřhan ky kapsamında incelendiđinde; Orman ve Su İřleri Bakanlıđı, DSİ Ett, Planlama Tahsisler Dairesi Bařkanlıđınca iletilen kurum grř dođrultusunda imar planı alıřmalarının kurumlarına iletilmesi gerektiđi bildirilmiřtir. Bu kapsamda, Toplu Konut İdaresi Bařkanlıđınca hazırlanan imar planları 24.07.2018 tarih ve 93858 sayılı yazı ile Devlet Su İřleri Genel Mdrlđne gnderilmiřtir.

**řekil 5:** 1/5000 lekli Nazım İmar Planı

