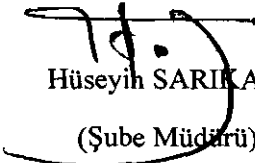




İLİ	Afyonkarahisar
İLÇESİ	Sinanpaşa
BELDE	--
KÖY/MAH.	Ayvalı Köyü
MEVKİİ	Şeytanlık Mevkii
PAFTA	1/1.000 ölçekli 2 adet, Afyonkarahisar-Sinanpaşa-Ayvalı Köyü [(K24-B-16-D-3-D) ve (K24-B-16-D-4-C)]
ADA	131
PARSEL	97,98,99,100,101,102,103,104,105,106, 442 Parseller olmak üzere toplam 159.895,23 m ² Büyüklüğündeki alan
PLAN/RAPOR TÜRÜ ÖLÇEĞİ	Güneş Enerji Santral Tesisi amaçlı 1/1000 ölçekli Uygulama İmar Planına Esas Jeolojik-Jeoteknik Etüt Raporu

Rapor içeriğindeki sondaj, laboratuvar, analiz vb. veri ve bilgilerin teknik sorumluluğu müellif mühendis/firmada (3DM Mühendislik Dan. İnş. Ltd Şti. firması; Bahattin BENZER Jeo. Müh.-Hasan AKMEŞE-Jeof Müh.) olmak üzere; Valilik Makamının (Çevre ve Şehircilik İl Müdürlüğü) 25.04.2015 tarih ve 2405 sayılı oluru ile oluşturulmuş olan komisyon marifetiyle 28.09.2011 tarih ve 102732 sayılı genelge gereğince, büro ve arazi incelemesi sonucunda uygun bulunmuştur ~~28.09.2016~~


KOMİSYON


Hüseyin SARIKAYA
(Şube Müdürü)
Jeoloji Mühendisi



İrfan AKMAN
Jeoloji Mühendisi


Dilek Nuriye ŞENOL
Jeo fizik Mühendisi


Fikret KARALAR


Şb. Md. X.

Mustafa ORUÇ


Md. Krd. 7

28.09.2011 tarih ve 102732 sayılı Genelge gereğince onanmıştır.



İLİ	Afyonkarahisar
İLÇESİ	Bolvadin
BELDE	--
KÖY/MAH.	Kurucuova Köyü
MEVKİİ	Üçtepe Mevkii
PAFTA	1/1.000 ölçekli 3 adet, Afyonkarahisar-Bolvadin-Kurucuova [(K25-C-04-C-3-A), (K25-C-04-C-3-D) ve (K25-C-04-C-4-C)]
ADA	112
PARSEL	25,26,27,28,31,32,33,34,35,36,37,39,43,44,45,46,47 Parseller olmak üzere toplam 123.717,00 m ² Büyüklüğündeki alan
PLAN/RAPOR TÜRÜ ÖLÇEĞİ	Güneş Enerji Santral Tesisi amaçlı 1/1000 ölçekli Uygulama İmar Planına Esas Jeolojik-Jeoteknik Etüt Raporu

Rapor içeriğindeki sondaj, laboratuvar, analiz vb. veri ve bilgilerin teknik sorumluluğu müellif mühendis/firmada (3DM Mühendislik Dan. İnş. Ltd Şti. firması; Bahattin BENZER Jeo. Müh.-Hasan AKMEŞE-Jeof Müh.) olmak üzere; Valilik Makamının (Çevre ve Şehircilik İl Müdürlüğü) 25.04.2015 tarih ve 2405 sayılı oluru ile oluşturulmuş olan komisyon marifetiyle 28.09.2011 tarih ve 102732 sayılı genelge gereğince, büro ve arazi incelemesi sonucunda uygun bulunmuştur **28.09/2016**

KOMİSYON

Hüseyin SARIKAYA

(Şube Müdürü)

Jeoloji Mühendisi

İrfan AKMAN

Jeoloji Mühendisi

Dilek Nuriye ŞENOL

Jeofizik Mühendisi


Fikret KARALAR

Şb. Md. V.

Mustafa ORUÇ

Md. Yrd. V.

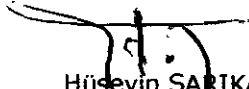
28.09.2011 tarih ve 102732 sayılı Genelge gereğince onanmıştır.



İLİ	Afyonkarahisar
İLÇESİ	Dinar
BELDE	-
KÖY/MAH.	Afşar Köyü
MEVKİİ	Gedikardı Mevkii
PAFTA	1/1000 ölçekli, Afyonkarahisar-(Dinar-Avşar) L24.d.04.c.3.a ve L24.d.04.c.3.d halihazır paftaları.
ADA	-
PARSEL	628,689, 691, 692 ve 693 nolu nolu parseller. (Tevhid ve Yolaterk Sonucu 2300 nolu Parsel olarak düzenlenmiştir.)
PLAN/RAPOR TÜRÜ ÖLÇEĞİ	1/1000 Ölçekli Uygulama İmar Planına Esas Jeolojik-Jeoteknik Etüt Raporu

Rapor içeriğindeki sondaj, laboratuvar, analiz vb. veri ve bilgilerin teknik sorumluluğu müellif mühendis/firmada (SONKA Mühendislik-Jeo. Müh. Onur KARAKUZU ve Çalışkan Müh. Jeof. Müh. Elvan ÇALIŞKAN) olmak üzere; Valilik Makamının (Çevre ve Şehircilik İl Müdürlüğü) 25.04.2015 tarih ve 2405 sayılı Oluru ile oluşturulmuş olan komisyon marifetiyle; 28.09.2011 tarih ve 102732 sayılı genelge gereğince yapılmış olan büro ve arazi incelemesi sonucunda uygun bulunmuştur./04/2016


KOMİSYON


Hüseyin SARIKAYA
Şube Müdürü
(Jeoloji Mühendisi)


İrfan AKMAN
Jeoloji Mühendisi


Dilek Nuriye ŞENOL
Jeofizik Mühendisi


Fikret KARALAR
Şb. Md. Yrd.



Mustafa ÖRÜC
Md. Yrd. Y.


ONAY
24/04/2016
H. Vahit OKUMUŞER
Çevre ve Şehircilik İl Müdürü

İLİ	AFYONKARAHİSAR
İLÇESİ	DAZKIRI
BELDE	-
KÖY/MAH.	Akarca Köyü
MEVKİİ	-
PAFTA	Akarca Köyü (Dazkırı-Afyonkarahisar) 1/1.000 ölçekli, M29.b.03.d.1.b, M29.b.03.d.1.c, M29.b.03.d.1.d, M29.b.02.c.2.c, M29.b.02.c.2.b ve M29.b.03.d.1.a halihazır paftaları
ADA	-
PARSEL	-
PLAN/RAPOR TÜRÜ ÖLÇEĞİ	1/1000 Ölçekli Uygulama İmar Planına Esas Jeolojik-Jeoteknik Etüt Raporu

Rapor içeriğindeki sondaj, laboratuvar, analiz vb. veri ve bilgilerin teknik sorumluluğu müellif mühendis/firmada (Jeoloji Mühendisi İhsan YAZICI ve Jeofizik Mühendisi Hasan AKMEŞE) olmak üzere; Valilik Makamının (Çevre ve Şehircilik İl Müdürlüğü) 25.04.2015 tarih ve 2405 sayılı Oluru ile oluşturulmuş olan komisyon marifetiyle 28.09.2011 tarih ve 102732 sayılı genelge gereğince yapılmış olan büro ve arazi incelemesi sonucunda uygun bulunmuştur. 11/04/2016


KOMİSYON


Hüseyin SARIKAYA
Şube Müdürü
(Jeoloji Mühendisi)


İrfan AKMAN
Jeoloji Mühendisi


Dilek Nuriye ŞENOL
Jeofizik Mühendisi

Fikret KARALAR
Şube Müdürü V.




Mustafa ORUÇ
Müdür Yardımcısı V.



ONAY

15/04/2016


H. Vahit OKUMUŞER
Çevre ve Şehircilik İl Müdürü


Mustafa ORUÇ
Müdür Yardımcısı V.

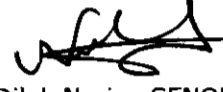
İLİ	Afyonkarahisar
İLÇESİ	Sandıklı
BELDE	
KÖY/MAH.	Çakır
MEVKİİ	-
PAFTA	1/1000 ölçekli, Afyonkarahisar-Sandıklı L24.a.10.a.1.a ve L24.a. 10.a.1.a.d halihazır paftaları.
ADA	66
PARSEL	49, 62 ve 100 nolu parseller.
PLAN/RAPOR TÜRÜ ÖLÇEĞİ	1/1000 Ölçekli Uygulama İmar Planına Esas Jeolojik-Jeoteknik Etüt Raporu

Rapor içeriğindeki sondaj, laboratuvar, analiz vb. veri ve bilgilerin teknik sorumluluğu müellif mühendis/firmada (Jeoloji Mühendisi Hilal ARIOL ve Jeofizik Mühendisi Elvan ÇALIŞKAN) olmak üzere; Valilik Makamının (Çevre ve Şehircilik İl Müdürlüğü) 25.04.2015 tarih ve 2405 sayılı Oluru ile oluşturulmuş olan komisyon marifetiyle; 28.09.2011 tarih ve 102732 sayılı genelge gereğince yapılmış olan büro ve arazi incelemesi sonucunda uygun bulunmuştur./03/2016

KOMİSYON


Hüseyin SARIKAYA
Şube Müdürü
(Jeoloji Mühendisi)


İrfan AKMAN
Jeoloji Mühendisi


Dilek Nuriye ŞENOL
Jeofizik Mühendisi


Fikret KARAKAYA
Şube Müdürü V.


Mustafa GRUÇ
Müdür Yardımcısı V.

ONAY

3.1.2016

H. Vaht OKUMÜSER
Çevre ve Şehircilik İl Müdürü

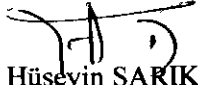



Afyonkarahisar İli, Dinar İlçesi sınırları içerisinde Olgü Enerji Yatırım Üretim ve Ticaret A.Ş. tarafından işletilmekte olan
"Dinar Rüzgâr Enerji Santrali Kapasite Artırımı Projesi"nin
İlave Uygulama İmar Planına Esas Jeolojik-Jeoteknik Jeolojik-Jeoteknik Ettit Raporu

İLİ	AFYONKARAHİSAR
İLÇESİ	DİNAR
BELDE	-
KÖY/MAH.	-
MEVKİİ	-
PAFTA	1/5000 ölçekli, Afyonkarahisar-DİNAR- L24D08A- L24D08B- L24D08C- L24D08D- L24D13B- L24D14A- L24D19B- L24D20A- L24D25C- L24D25D
ADA PARSEL	--
PLAN/RAPOR TÜRÜ ÖLÇEĞİ	1/5000 Ölçekli İlave Uygulama İmar Planına Esas Jeolojik-Jeoteknik Ettit Raporu

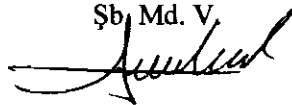
Rapor içeriğindeki sondaj, laboratuvar, analiz vb. veri ve bilgilerin teknik sorumluluğu müellif mühendis/firmada (SONKA Mühendislik-Jeo. Müh. Onur KARAKUZU ve ÇALIŞKAN MÜHENDİSLİK - Jeofizik Mühendisi Elvan ÇALIŞKAN) olmak üzere; Valilik Makamının (Çevre ve Şehircilik İl Müdürlüğü) 25.04.2015 tarih ve 2405 sayılı Oluru ile oluşturulmuş olan komisyon marifetiyle; 28.09.2011 tarih ve 102732 sayılı genelge gereğince yapılmış olan bütro ve arazi incelemesi sonucunda uygun bulunmuştur. 30 /03/2016


KOMİSYON


Hüseyin SARIKAYA
Şube Müdürü
(Jeoloji Mühendisi)


İrfan AKMAN
Jeoloji Mühendisi

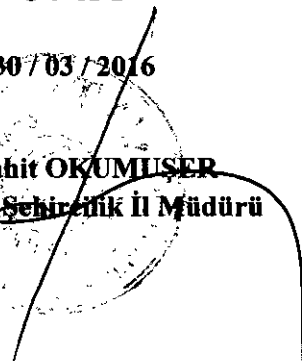

Dilek Nuriye ŞENOL
Jeofizik Mühendisi

Fikret KARALAR
Şb. Md. V.


Mustafa ORUÇ
Md. Yrd. V.


ONAY

30/03/2016


H. Vahit OKUMUSER
Çevre ve Şehircilik İl Müdürü

İLİ	AFYONKARAHİSAR
İLÇESİ	İHSANİYE
BELDE	UZUNÖZ MEVKİİ
KÖY/MAH.	YUKARITANDIR KÖYÜ
MEVKİİ	
PAFTA	K24-B-09-D-1-A
ADA	105 ADA, 62 PARSEL
PARSEL	
PLAN/RAPOR TÜRÜ-ÖLÇEĞİ	1/1000, 1/5000 ÖLÇEKLİ İMAR PLANI

Rapor içeriğindeki sondaj, laboratuvar, analiz vb veri ve bilgilerin teknik sorumluluğu müellif mühendis/firmada olmak üzere 28.09.2011 tarih ve 102732 sayılı genelge gereğince, büro ve arazi incelemesi sonucunda uygun bulunmuştur.

KONTROL MÜHENDİSLERİ

(Not :Kontrol ve Komisyon aynı ise bu başlık kullanılmayabilir.)

.....
/...../.....
 Mustafa Murat SENOCAK
 Jeolojik Mühendisi
 30.03.2016

KOMİSYON
 Dilek Nuriye SENOL
 Jeoğrafik Müh.
 30.03.2016

.....
/...../.....
 Teoman KANTARCI
 Jeoğrafik Mühendisi
 30.03.2016

30.03.2016
 Fikret KARALAR
 İmar ve Planlama Şb.Md.
 İmar ve Planlamadan Sorumlu Şb. Müd.

30.03.2016
 Mustafa ORUÇ
 Çevre ve Şehircilik İl Müdür Yrd. V.


28.09.2011 gün ve 102732 sayılı
 Genelge gereğince onanmıştır.

ONAY

30.03.2016

H. Vahit OKUMUŞER
 Çevre ve Şehircilik İl Müdürü

Vali/Vali Yrd./İl Müd.



İLİ	AFYONKARAHİSAR
İLÇESİ	İHSANİYE
BELDE	
KÖY/MAH.	YUKARITANDIR KÖYÜ
MEVKİİ	KARAMANCI MEVKİİ
PAFTA	K24-B-09-A-4-A, K24-B-09-A-4-B, K24-B-09-A-4-C, K24-B-09-A-4-D
ADA	102 Ada, 56 Parsel ile 104 Ada, 11 Parsel 5 ADA, 62 PARSEL
PARSEL	
PLAN/RAPOR TÜRÜ-ÖLÇEĞİ	1/1000, 1/5000 ÖLÇEKLİ İMAR PLANI

Rapor içeriğindeki sondaj, laboratuvar, analiz vb veri ve bilgilerin teknik sorumluluğu müellif mühendis/firmada olmak üzere 28.09.2011 tarih ve 102732 sayılı genelge gereğince, büro ve arazi incelemesi sonucunda uygun bulunmuştur.

KONTROL MÜHENDİSLERİ

(Not :Kontrol ve Komisyon aynı ise bu başlık kullanılmayabilir.)

.....
...../...../.....

.....
...../...../.....

Mustafa Murat SENOCAK
Jeolojik Mühendis
30.10.2016

KOMİSYON

Dilek Nuraye ŞENOL
Jeofizik müh.
30.10.2016

Mustafa GÜLLÜ
30.10.2016

30.10.2016
Fikret KARALAR
İmar ve Planlama Şb.Md.
İmar ve Planlamadan Sorumlu Şb. Müd.


30.10.2016
Mustafa GÜLLÜ
Çevre ve Şehircilik İl Müdür Yrd. V

28.09.2011 gün ve 102732 sayılı
Genelge gereğince onanmıştır.

ONAY

30.10.2016
H. Vahit OKUMUŞER
Çevre ve Şehircilik İl Müdürü

Vali/Vali Yrd./İl Müd.





T.C.
ÇEVRE VE ŞEHİRCİLİK
BAKANLIĞI

İli: Afyonkarahisar
İlçesi: Dinar
Belde/Köy/Mah/Mevki: Akgün Köyü
Pafta: 1/1000 ölçekli 1 Adet halihazır pafta; L24-D-15-D-2-A,
Parsel: 2120
Plan Türü, Ölçeği: 1/1000 Ölçekli Uygulama İmar Planına Esas
Jeolojik-Jeoteknik Etüt Raporu Eki.

Rapor içeriğindeki sondaj, laboratuvar, analiz vb. veri ve bilgilerin teknik sorumluluğu müellif mühendis/firmada (Yazıcılar jeoloji mühendislik; İhsan Yazıcı Jeo Müh – Hasan Akmeşe Jeof Müh sorumluluğunda) olmak üzere 28.09.2011 tarih ve 102732 sayılı genelge gereğince, büro ve arazi incelemesi sonucunda uygun bulunmuştur. / /2016

KOMİSYON


Mustafa Murat Şenocak
Jeoloji Mühendisi


Teoman KANTARCI
Jeoloji Mühendisi


Dilek Nuriye ŞENOL
Jeofizik Mühendisi


Fikret Karalar
Şb. Md. V.

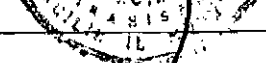

Mustafa ORUÇ
Md. İrd. V.

28.09.2011 tarih ve 102732 sayılı Genelge gereğince onanmıştır.

ONAY


H. Vahit ÖTÜMÜŞER
Çevre ve Şehircilik İl Müdürü


28/9/2016






İli: Afyonkarahisar
İlçesi: Merkez
Belde/Köy/Mah/Mevki: Çavdarlı Köyü
Pafta: 1/1000 ölçekli 2 Adet halihazır pafta; K25a24d4d-K25d04a1a
Parsel: 1285-1286
Plan Türü, Ölçeği:1/1000 Ölçekli İmar Planına Esas Jeolojik-Jeoteknik Etüt Raporu Eki


Rapor içeriğindeki sondaj, laboratuvar, analiz vb. veri ve bilgilerin teknik sorumluluğu müellif mühendis/firmada (NG Jeoloji Mühendislik; Demet BOZKURT KÖSE Jeo. Müh.-Gökhan TÜPLEK Jeof Müh sorumluluğunda) olmak üzere 28.09.2011 tarih ve 102732 sayılı genelge gereğince, büro ve arazi incelemesi sonucunda uygun bulunmuştur. 23/03/2016



Mustafa Murat ŞENOCAK
Jeoloji Mühendisi

KOMİSYON



Teoman KANTARCI
Jeoloji Mühendisi


Dilek Nuriye ŞENOL
Jeofizik Mühendisi

Fikret KARALAR
Şb. Md. Yrd.


Mustafa ORUÇ
Md. Yrd. V.


28.09.2011 tarih ve 102732 sayılı Genelge gereğince onanmıştır.

ONAN
H. Vahit OKUMUŞER
Çevre ve Şehircilik İl Müdürü
25/03/2016




T.C.
ÇEVRE VE ŞEHİRCİLİK
BAKANLIĞI

İli: Afyonkarahisar

İlçesi: Şuhut

Belde/Köy/Mah/Mevki: Ağzıkara Köyü

Pafta: 1/1000 ölçekli 2 Adet halihazır pafta; K25-D-17-D-2-C
K25-D-17-C-1-D

Parsel: 782, 786, 787, 788

Plan Türü, Ölçeği: 1/1000 Ölçekli Uygulama İmar Planına Esas
Jeolojik-Jeoteknik Etüt Raporu Eki.

Rapor içeriğindeki sondaj, laboratuvar, analiz vb. veri ve bilgilerin teknik sorumluluğu müellif mühendis/firmada (Yazıcılar jeoloji mühendislik; İhsan Yazıcı Jeo Müh - Hasan Akmeşe Jeof Müh sorumluluğunda) olmak üzere 28.09.2011 tarih ve 102732 sayılı genelge gereğince, büro ve arazi incelemesi sonucunda uygun bulunmuştur. 18/03/2016

KOMİSYON

Mustafa Şenol
Jeoloji Mühendisi

Teoman KANTARCI
Jeoloji Mühendisi

Dilek Nuriye ŞENOL
Jeofizik Mühendisi

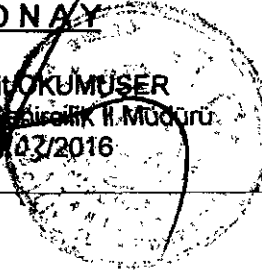
Fikret Karalar
Şb. Md. V.

Mustafa ORUÇ
Md. Vrd. V.

28.09.2011 tarih ve 102732 sayılı Genelge gereğince onanmıştır.

ONAY

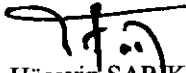
H. Vahit OKUMÜSER
Çevre ve Şehircilik İl Müdürü
18/03/2016



İLİ	Afyonkarahisar
İLÇESİ	Bolvadin
BELDE	Dişli Kasabası
KÖY/MAH.	-
MEVKİİ	Mevlicek Akyazı Mevkii
PAFTA	1/1000 ölçekli 4 Adet hâlihazır pafta; Afyonkarahisar-Bolvadin K25b-25c-3b ve K25b-25c-3c, K26a-21d-4a, K26a-21d-4d
ADA	-
PARSEL	8803-8804-8798 parsel
PLAN/RAPOR TÜRÜ ÖLÇEĞİ	1/1000 Ölçekli 'Lisansız Enerji Üretim Alanı' (Yenilenebilir Enerji Kaynaklarına Dayalı Üretim Tesisi Alanı) Amaçlı İmar Planına Esas Jeolojik-Jeoteknik Etüt Raporu Eki.

Rapor içeriğindeki sondaj, laboratuvar, analiz vb. veri ve bilgilerin teknik sorumluluğu müellif mühendis/firmada firmada (Yüksel Jeoloji Ltd. Şti. firması; Hilmi Yüksel Jeoloji Müh, Gökhan TÜPLEK Jeofizik Müh) olmak üzere; Valilik Makamının (Çevre ve Şehircilik İl Müdürlüğü) 25.04.2015 tarih ve 2405 sayılı Oluru ile oluşturulmuş olan komisyon marifetiyle 28.09.2011 tarih ve 102732 sayılı genelge gereğince yapılmış olan büro ve arazi incelemesi sonucunda uygun bulunmuştur. 02/02/2015

KOMİSYON



Hüseyin SARKAYA
Şube Müdürü
(Jeoloji Mühendisi)


İrfan AKMAN
Jeoloji Mühendisi


Dilek Nuriye ŞENOL
Jeofizik Mühendisi


Fikret KARALB
Şb. Md. V.


Mustafa ORUÇ
Md. Yrd. V.






H. Yahit OKUMUŞER
Çevre ve Şehircilik İl Müdürü


İLİ	Afyonkarahisar
İLÇESİ	Bolvadin
BELDE	-
KÖY/MAH.	-
MEVKİİ	Saraykırı Mevkii
PAFTA	1/1000 ölçekli 6 Adet hâlihazır pafta; Afyonkarahisar-Bolvadin K26a-21d-4a ve K26a-21d-4b, K26a-21d-4c, K26a-21d-4d, K26a-01a-1a, K26a-01a-1b
ADA	476 ada
PARSEL	2-3-4-5 parsel
PLAN/RAPOR TÜRÜ ÖLÇEĞİ	1/1000 Ölçekli Lisanssız Enerji Üretim Alanı' (Yenilenebilir Enerji Kaynaklarına Dayalı Üretim Tesisi Alanı) Amaçlı İmar Planına Esas Jeolojik-Jeoteknik Etüt Raporu Eki.

Rapor içeriğindeki sondaj, laboratuvar, analiz vb. veri ve bilgilerin teknik sorumluluğu müellif mühendis/firmada firmada (Yüksel Jeoloji Ltd. Şti. firması; Hilmi Yüksel Jeoloji Müh, Gökhan TÜPLEK Jeofizik Müh) olmak üzere; Valilik Makamının (Çevre ve Şehircilik İl Müdürlüğü) 25.04.2015 tarih ve 2405 sayılı Oluru ile oluşturulmuş olan komisyon marifetiyle 28.09.2011 tarih ve 102732 sayılı genelge gereğince yapılmış olan büro ve arazi incelemesi sonucunda uygun bulunmuştur 22/10/2015


KOMİSYON


Hüseyin SARIKAYA
Şube Müdürü
(Jeoloji Mühendisi)


İrfan AKMAN
Jeoloji Mühendisi


Dilek Nuriye ŞENOL
Jeofizik Mühendisi


Fikret KARALAN
Şb. Md. V.


Mustafa ORUÇ
Md. Yrd. V.

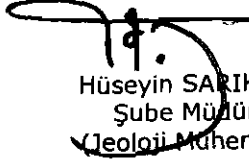




H. Vahit OKUMUŞER
Çevre ve Şehircilik İl Müdürü

İLİ	Afyonkarahisar
İLÇESİ	Merkez
BELDE	Fethibey
KÖY/MAH.	-
MEVKİİ	-
PAFTA	1/1000 ölçekli, Afyonkarahisar-Fethibey K25.a.16.a.1.c, K25.a.16.a.2.d, K25.a.16.a.3.a, K25.a.16.a.3.b, K25.a.16.a.3.c, K25.a.16.a.3.d ve K25.a.16.a.4.b halihazır paftaları.
ADA	-
PARSEL	2575, 2380, 2378 ve 2379 nolu parseller.
PLAN/RAPOR TÜRÜ ÖLÇEĞİ	1/1000 Ölçekli Uygulama İmar Planına Esas Jeolojik-Jeoteknik Etüt Raporu

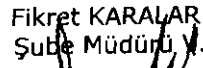
Rapor içeriğindeki sondaj, laboratuvar, analiz vb. veri ve bilgilerin teknik sorumluluğu müellif mühendis/firmada (Jeoloji Yüksek Mühendisi Nusret ÖZDEĞİRMENCİ ve Jeofizik Mühendisi Elvan ÇALIŞKAN) olmak üzere; Valilik Makamının (Çevre ve Şehircilik İl Müdürlüğü) 25.04.2015 tarih ve 2405 sayılı Oluru ile oluşturulmuş olan komisyon marifetiyle; 28.09.2011 tarih ve 102732 sayılı genelge gereğince yapılmış olan büro ve arazi incelemesi sonucunda uygun bulunmuştur.
11./02/2016

KOMİSYON



Hüseyin SARIKAYA
Şube Müdürü
(Jeoloji Mühendisi)


İrfan AKMAN
Jeoloji Mühendisi


Dilek Nurije ŞENOL
Jeofizik Mühendisi


Fikret KARALAR
Şube Müdürü V.


Mustafa ORUÇ
Müdür Yardımcısı V.

ONAY
11/02/2016

Vahit OKUMŞER
Çevre ve Şehircilik İl Müdürü

T.C.
ÇEVRE VE ŞEHİRCİLİK
BAKANLIĞI

İli: Afyonkarahisar
İlçesi: Sinanpaşa
Belde/Köy/Mah/Mevki: Boyalı Köyü
Pafta: 1/1000 ölçekli 2 Adet halihazır pafta; K-24-B-24-A-2-D,
K-24-B-24-A-1-C
Parsel: 2519
Plan Türü, Ölçeği: 1/1000 Ölçekli Uygulama İmar Planına Esas
Jeolojik-Geoteknik Etüt Raporu Eki.

Rapor içeriğindeki sondaj, laboratuvar, analiz vb. veri ve bilgilerin teknik sorumluluğu müellif mühendis/firmada (Yazıcılar jeoloji mühendislik, İhsan Yazıcı Jeo Müh - Hasan Akmeşe Jeof Müh sorumluluğunda) olmak üzere 28.09.2011 tarih ve 102732 sayılı genelge gereğince, büro ve arazi incelemesi sonucunda uygun bulunmuştur. 11/02/2016

KOMİSYON


Mustafa Şenocak
Jeoloji Mühendisi


Teoman KANTARCI
Jeoloji Mühendisi



Dilek Nuriye ŞENOL
Jeofizik Mühendisi



Fikret Karalar
Şh. Md. V.


Mustafa ORUÇ
Md. Yrd. V.

28.09.2011 tarih ve 102732 sayılı Genelge gereğince onanmıştır.

ONAY



H. Vahit OKUMUŞER
Çevre ve Şehircilik İl Müdürü
11/02/2016





İLİ	Afyonkarahisar
İLÇESİ	Merkez
BELDE	--
KÖY/MAH.	Akçin
MEVKİİ	--
PAFTA	1/1.000 ölçekli 5 adet, Afyonkarahisar-Merkez [(K25A23B4C-K25A23B3D-K25A23C1B-K25A23C2A-K25A23C2B)]
ADA	---
PARSEL	1449
ALAN	291.875,38 m ²
PLAN/RAPOR TÜRÜ ÖLÇEĞİ	Hayvancılık Amaçlı 1/1000 ölçekli Uygulama İmar Planına Esas Jeolojik-Jeoteknik Etüt Raporu

Rapor içeriğindeki sondaj, laboratuvar, analiz vb. veri ve bilgilerin teknik sorumluluğu müellif mühendis/firmada (3DM Mühendislik Dan. İnş. Ltd Şti. firması; Bahattin BENZER Jeo. Müh.-Hasan AKMEŞE Jeof. Müh.) olmak üzere; Valilik Makamının (Çevre ve Şehircilik İl Müdürlüğü) 25.04.2015 tarih ve 2405 sayılı oluru ile oluşturulmuş olan komisyon marifetiyle 28.09.2011 tarih ve 102732 sayılı genelge gereğince, büro ve arazi incelemesi sonucunda uygun bulunmuştur. 02.02./2016

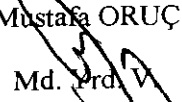
KOMİSYON


Hüseyin SARIKAYA
(Şube Müdürü)
Jeoloji Mühendisi


İrfan AKMAN
Jeoloji Mühendisi


Dilek Nuriye ŞENOL
Jeofizik Mühendisi

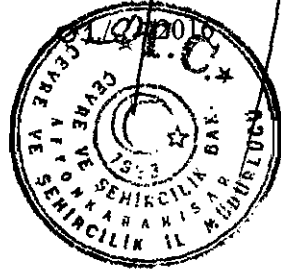
Fikret KARALAR
Şb. Mh. V.


Mustafa ORUÇ
Md. Yrd. V.


28.09.2011 tarih ve 102732 sayılı Genelge gereğince onanmıştır.

ONAY


H. Vahit OKUMUŞER
Çevre ve Şehircilik İl Müdürü





İLİ	Afyonkarahisar
İLÇESİ	Emirdağ
BELDE	-
KÖY/MAH.	Yarımca Köyü
MEVKİİ	Tuzla Mevkii
PAFTA	1/1000 ölçekli 1 Adet hâlihazır pafta; Emirdağ-Yarımca J26-D-18B-2D
ADA	-
PARSEL	181 parsel
PLAN/RAPOR TÜRÜ ÖLÇEĞİ	1/1000 Ölçekli Oto Galeri Akaryakıt ve LPG İkmal İstasyonu ve Düğün Salonu Amaçlı İmar Planına Esas Jeolojik-Jeoteknik Etüt Raporu Eki.

Rapor içeriğindeki sondaj, laboratuvar, analiz vb. veri ve bilgilerin teknik sorumluluğu müellif mühendis/firmada firmada (Yüksel Jeoloji Ltd. Şti. firması; Hilmi Yüksel Jeoloji Müh, Gökhan TÜPLEK Jeofizik Müh) olmak üzere; Valilik Makamının (Çevre ve Şehircilik İl Müdürlüğü) 25.04.2015 tarih ve 2405 sayılı Oluru ile oluşturulmuş olan komisyon marifetiyle 28.09.2011 tarih ve 102732 sayılı genelge gereğince yapılmış olan büro ve arazi incelemesi sonucunda uygun bulunmuştur. 29.12.2015

KOMİSYON


Hüseyin SARIKAYA
Şube Müdürü
(Jeoloji Mühendisi)


İrfan AKMAN
Jeoloji Mühendisi



Dilek Nuriye ŞENOL
Jeofizik Mühendisi

Fikret KARALAR
Şb. Md. V.

Mustafa ORUÇ
Md. Md. V.

ONAY


29.12.2015
H. Vali Orhan ÇETİN
Çevre ve Şehircilik İl Müdürü





İLİ	Afyonkarahisar
İLÇESİ	MERKEZ
BELDE	SUSUZ
KÖY/MAH.	
MEVKİİ	-
PAFTA	1/1000 ölçekli 3 Adet halihazır pafta),K25-a-23-b-3-a, K25-a-23-b-3-c ve K25-a-23-b-3-d
ADA	--
PARSEL	3456
PLAN/RAPOR TÜRÜ ÖLÇEĞİ	1/1000 Ölçekli Tesis Alanı Amaçlı İmar Planına Esas Jeolojik- Jeoteknik Etüt Raporu

Rapor içeriğindeki sondaj, laboratuvar, analiz vb. veri ve bilgilerin teknik sorumluluğu müellif mühendis/firmada (İhsan Yazıcı Jeo Müh – Hasan Akmeşe Jeof Müh) olmak üzere; Valilik Makamının (Çevre ve Şehircilik İl Müdürlüğü) 25.04.2015 tarih ve 2405 sayılı Oluru ile oluşturulmuş olan komisyon marifetiyle 28.09.2011 tarih ve 102732 sayılı genelge gereğince yapılmış olan büro ve arazi incelemesi sonucunda uygun bulunmuştur. 06/01/2016

KOMİSYON


Hüseyin SARIKAYA
Şube Müdürü
(Jeoloji Mühendisi)


İrfan AKMAN
Jeoloji Mühendisi



Dilek Nuriye ŞENOL
Jeofizik Mühendisi


Fikret KARALAR
Şb. Md. V.

Mustafa ÖRUÇ
Md. Yrd. K.

ONAY

06/01/2016



H. Vahit OKUMUŞER
Çevre ve Şehircilik İl Müdürü



İLİ	Afyonkarahisar
İLÇESİ	Sandıklı
BELDE	-
KÖY/MAH.	Emirhisar Köyü
MEVKİİ	-
PAFTA	1/1000 ölçekli 4 Adet halihazır pafta L24A03A4C, L24A03D1B, L24A03D2A ve L24A03D1A
ADA	-
PARSEL	-
PLAN/RAPOR TÜRÜ ÖLÇEĞİ	1/1000 Ölçekli İlave ve Revizyon İmar Planı Amaçlı İmar Planına Esas Jeolojik-Jeoteknik Etüt Raporu

Rapor içeriğindeki sondaj, laboratuvar, analiz vb. veri ve bilgilerin teknik sorumluluğu müellif mühendis/firmada (İhsan Yazıcı Jeo Müh – Hasan Akmeşe Jeof Müh) olmak üzere; Valilik Makamının (Çevre ve Şehircilik İl Müdürlüğü) 25.04.2015 tarih ve 2405 sayılı Oluru ile oluşturulmuş olan komisyon marifetiyle 28.09.2011 tarih ve 102732 sayılı genelge gereğince yapılmış olan büro ve arazi incelemesi sonucunda uygun bulunmuştur. 06/01/2016


KOMİSYON


Hüseyin SARKAYA
Şube Müdürü
(Jeoloji Mühendisi)


İrfan AKMAN
Jeoloji Mühendisi


Dilek Nuriye ŞENOL
Jeofizik Mühendisi


Fikret KARALAR
Şb. Md. V.


Mustafa ORUÇ
Md. Yrd. V.

ONAY

06/01/2016



H. Vahit OKUMUŞER
Çevre ve Şehircilik İl Müdürü

İLİ	AFYONKARAHİSAR
İLÇESİ	İHSANIYE
KÖYÜ	YEŞİLYAYLA KÖYÜ
MEVKİİ	TAHTAKÖPRÜ MEVKİİ
PAFTA- ADA- PARSEL	244 ADA, 34 PARSEL
PAFTA	1/1000 ölçekli 2 ad. Hâlihazır pafta; Afyonkarahisar-İhsaniye-Yeşilyayla J25-D-22-A-4-A ve J-25-D-22-A-4-B
PLAN/RAPOR TÜRÜ ÖLÇEĞİ	YEŞİLYAYLA KÖY KONUT ALANINA AİT ALANININ 1/1.000 ÖLÇEKLİ UYGULAMA İMAR PLANINA ESAS JEOLJİK JEOTEKNİK ETÜT RAPORU

Rapor içeriğindeki sondaj, laboratuvar, analiz vb. veri ve bilgilerin teknik sorumluluğu müellif mühendis/firmada (Jeoteknik Jeoloji Müh. Müş San.Tic. Ltd. Şti. firması; Selçuk ALTINTUĞ (Jeoloji Müh) ve Gökhan TÜPLEK (Jeofizik Müh) olmak üzere 28.09.2011 tarih ve 102732 sayılı genelge gereğince,büro ve arazi incelemesi sonucunda uygun bulunmuştur. 07/01/2016


KOMİSYON


Ferzan NIBAT
Jeoloji Mühendisi


Teoman KANTARCI
Jeoloji Yük. Mühendisi


Dilek N. ŞENOL
Jeofizik Mühendisi


Fikret KARALAR
Şb. Md. V.


Mustafa ORUÇ
Md. Yrd. V.

28.09.2011 tarih ve 102732 sayılı Genelge gereğince onanmıştır.

ONAY



H. Vahit OKUMUŞER
Çevre ve Şehircilik İl Müdürü

07/01/2016


İLİ	Afyonkarahisar
İLÇESİ	MERKEZ
BELDE	SUSUZ
KÖY/MAH.	
MEVKİİ	-
PAFTA	1/1000 ölçekli 3 Adet halihazır pafta 21N3A- 21N3B-21N3C
ADA	--
PARSEL	2917,2983,3604
PLAN/RAPOR TÜRÜ ÖLÇEĞİ	1/1000 Ölçekli Konut Ve Sanayi Alanı Amaçlı İmar Planına Esas Jeolojik-Jeoteknik Etüt Raporu

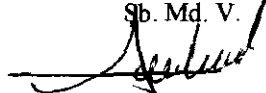
Rapor içeriğindeki sondaj, laboratuvar, analiz vb. veri ve bilgilerin teknik sorumluluğu müellif mühendis/firmada (İhsan Yazıcı Jeo Müh – Hasan Akmeşe Jeof Müh) olmak üzere; Valilik Makamının (Çevre ve Şehircilik İl Müdürlüğü) 25.04.2015 tarih ve 2405 sayılı Oluru ile oluşturulmuş olan komisyon marifetiyle 28.09.2011 tarih ve 102732 sayılı genelge gereğince yapılmış olan büro ve arazi incelemesi sonucunda uygun bulunmuştur. 30/11/2015

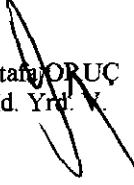
KOMİSYON


Hüseyin SARIKAYA
Şube Müdürü
(Jeoloji Mühendisi)


İrfan AKMAN
Jeoloji Mühendisi


Dilek Nuriye ŞENOL
Jeofizik Mühendisi



Fikret KARALAR
Şb. Md. V.



Mustafa ORUÇ
Md. Yrd. V.

ONAY

05/10/2016


H. Vañit OKUMUŞER
Çevre ve Şehircilik İl Müdürü

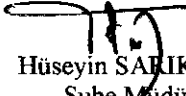






İLİ	Afyonkarahisar
İLÇESİ	Sultandağı
BELDE	-
KÖY/MAH.	Akbaba Köyü
MEVKİİ	-
PAFTA	1/1000 ölçekli 1 Adet halihazır pafta L26B01C2A
ADA	108
PARSEL	1
PLAN/RAPOR TÜRÜ ÖLÇEĞİ	1/1000 Ölçekli Soğuk Hava Depolama ve Paketleme Tesisi Amaçlı İmar Planına Esas Jeolojik-Jeoteknik Etüt Raporu

Rapor içeriğindeki sondaj, laboratuvar, analiz vb. veri ve bilgilerin teknik sorumluluğu müellif mühendis/firmada (İhsan Yazıcı Jeo Müh – Hasan Akmeşe Jeof Müh) olmak üzere; Valilik Makamının (Çevre ve Şehircilik İl Müdürlüğü) 25.04.2015 tarih ve 2405 sayılı Oluru ile oluşturulmuş olan komisyon marifetiyle 28.09.2011 tarih ve 102732 sayılı genelge gereğince yapılmış olan büro ve arazi incelemesi sonucunda uygun bulunmuştur 20.12.2015

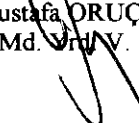
KOMİSYON


Hüseyin SARIKAYA
Şube Müdürü
(Jeolojik Mühendisi)

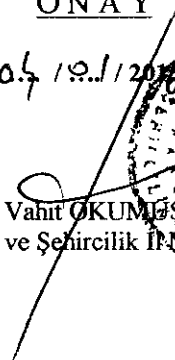

İrfan AKMAN
Jeoloji Mühendisi



Dilek Nuriye ŞENOL
Jeofizik Mühendisi


Fikret KARALAR
Şb. Md. V.


Mustafa ORUÇ
Md. Vrd/V.

ONAY


05.10.2015

H. Vahit OKUMUŞER
Çevre ve Şehircilik İl Müdürü




İLİ	Afyonkarahisar
İLÇESİ	Sandıklı
BELDE	-
KÖY/MAH.	Çakır Mahallesi
MEVKİİ	-
PAFTA	1/1000 ölçekli, Afyonkarahisar-Sandıklı (Çakır) L24.a.10.a.1.a ve L24.a. 10.a.1.a.d halihazır paftaları. (Tapu kayıtlarında 21 nolu pafta)
ADA	147
PARSEL	100 nolu parsel.
PLAN/RAPOR TÜRÜ ÖLÇEĞİ	1/1000 Ölçekli Uygulama İmar Planına Esas Jeolojik-Jeoteknik Etüt Raporu


Rapor içeriğindeki sondaj, laboratuvar, analiz vb. veri ve bilgilerin teknik sorumluluğu müellif mühendis/firmada Jeoloji Mühendisi Nusrét ÖZDEĞİRMENCİ ve Jeofizik Mühendisi Gökhan TÜPLEK olmak üzere; Valilik Makamının (Çevre ve Şehircilik İl Müdürlüğü) 25.04.2015 tarih ve 2405 sayılı Oluru ile oluşturulmuş olan komisyon marifetiyle; 28.09.2011 tarih ve 102732 sayılı genelge gereğince yapılmış olan büro ve arazi incelemesi sonucunda uygun bulunmuştur. 17/06/2016

KOMİSYON


Hüseyin SARIKAYA
Şube Müdürü
(Jeoloji Mühendisi)


İrfan AKMAN
Jeoloji Mühendisi


Dilek Nuriye ŞENOL
Jeofizik Mühendisi



Fikret KARALAR
Şb. Md. V.


Mustafa ORUÇ
Md. Yrd. V.

ONAY

17.06.2016

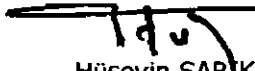

H. Vahit OKUMUŞER
Çevre ve Şehircilik İl Müdürü



İLİ	Afyonkarahisar
İLÇESİ	Emirdağ
BELDE	-
KÖY/MAH.	Salihler
MEVKİİ	-
PAFTA	1/1000 ölçekli, Afyonkarahisar-(Emirdağ-Salihler) L26.c.23.a.2.b, L26.c.23.b.1.a,ve L26.c.23.b.1.bhali hazır paftaları.
ADA	-
PARSEL	452, 631, 632, 633 ve 634 nolu parseller.
PLAN/RAPOR TÜRÜ ÖLÇEĞİ	1/1000 Ölçekli Uygulama İmar Planına Esas Jeolojik-Jeoteknik Etüt Raporu

Rapor içeriğindeki sondaj, laboratuvar, analiz vb. veri ve bilgilerin teknik sorumluluğu müellif mühendis/firmada Jeoloji Mühendisi Yücel KÜÇÜKÇEPEŞ ve Jeofizik Mühendisi Gökhan TÜPLEK olmak üzere; Valilik Makamının (Çevre ve Şehircilik İl Müdürlüğü) 25.04.2015 tarih ve 2405 sayılı Oluru ile oluşturulmuş olan komisyon marifetiyle; 28.09.2011 tarih ve 102732 sayılı genelge gereğince yapılmış olan büro ve arazi incelemesi sonucunda uygun bulunmuştur. 27/10/2016


KOMİSYON


Hüseyin SAR KAYA
Şube Müdürü
(Jeoloji Mühendisi)


İrfan AKMAN
Jeoloji Mühendisi


Dilek Nuriye ŞENOL
Jeofizik Mühendisi

Fikret KARALAR
Şb. Md. V.



Mustafa ÖRÜÇ
Md. Yrd. V.

ONAY


27/10/2016
HAVVA OKUMUŞER
Çevre ve Şehircilik İl Müdürü

İLİ	Afyonkarahisar
İLÇESİ	Sandıklı
BELDE	-
KÖY/MAH.	
MEVKİİ	Nalyolu Mevkii
PAFTA	1/1000 ölçekli, Afyonkarahisar-Sandıklı (Yeniçay) L24.b.06.d.2.a ve L24.b.06.d.2.dhalihazır paftası.
ADA	--
PARSEL	578 ve1477nolu parsel.
PLAN/RAPOR TÜRÜ ÖLÇEĞİ	1/1000 Ölçekli Uygulama İmar Planına Esas Jeolojik-Jeoteknik Etüt Raporu


Rapor içeriğindeki sondaj, laboratuvar, analiz vb. veri ve bilgilerin teknik sorumluluğu müellif mühendis/firmada (SONKA Mühendislik-Jeo. Müh. Onur KARAKUZU ve Çalışkan Müh. Jeof. Müh. Elvan ÇALIŞKAN) olmak üzere; Valilik Makamının (Çevre ve Şehircilik İl Müdürlüğü) 25.04.2015 tarih ve 2405 sayılı Oluru ile oluşturulmuş olan komisyon marifetiyle; 28.09.2011 tarih ve 102732 sayılı genelge gereğince yapılmış olan büro ve arazi incelemesi sonucunda uygun bulunmuştur.
15/6/2016



Hüseyin SARIKAYA
Şube Müdürü
(Jeoloji Mühendisi)

KOMİSYON

İrfan AKMAN
Jeoloji Mühendisi


Dilek Nuriye ŞENOL
Jeofizik Mühendisi


Fikret KARALAR
Şb. Md. V.


Mustafa ORUÇ
Md. Yrd. V.


ONAY

15 / 6 / 2016

H. Vaht OKUMŞER
Çevre ve Şehircilik İl Müdürü



İLİ	Afyonkarahisar
İLÇESİ	Başmakçı
BELDE	-
KÖY/MAH.	Ovacık
MEVKİİ	-
PAFTA	1/1000 ölçekli 5 Adet halihazır pafta; M24A12C4C- M24A12C4D - M24A17A2B - M24A17B1A - M24A17B2B
ADA	--
PARSEL	-
PLAN/RAPOR TÜRÜ ÖLÇEĞİ	1/1000 Ölçekli Konut, Tarım ve Hayvancılık Alanı Amaçlı İmar Planına Esas Jeolojik-Jeoteknik Etüt Raporu

Rapor içeriğindeki sondaj, laboratuvar, analiz vb. veri ve bilgilerin teknik sorumluluğu müellif mühendis/firmada (İhsan Yazıcı Jeo Müh – Hasan Akmeşe Jeof Müh) olmak üzere; Valilik Makamının (Çevre ve Şehircilik İl Müdürlüğü) 25.04.2015 tarih ve 2405 sayılı Oluru ile oluşturulmuş olan komisyon marifetiyle 28.09.2011 tarih ve 102732 sayılı genelge gereğince yapılmış olan büro ve arazi incelemesi sonucunda uygun bulunmuştur. 16.10.5. /2016

KOMİSYON


Hüseyin SARIKAYA
Şube Müdürü
(Jeoloji Mühendisi)


İrfan AKMAN
Jeoloji Mühendisi


Dilek Nuriye ŞENOL
Jeofizik Mühendisi

Fikret KARALAR
Sb. Md. V

Mustafa ORUÇ
Md. Yrd. V

ONAY


02/05/2016



İLİ	AFYONKARAHİSAR
İLÇESİ	SİNANPAŞA
KÖYÜ	AYVALI KÖYÜ
MEVKİİ	DEVE OTURAĞI MEVKİİ
PAFTA- ADA- PARSEL	141 ADA, -48-49-51-53-54-55-56-58 PARSELLER
PAFTA	1/1000 ölçekli 2 ad. Hâlihazır pafta; Afyonkarahisar-Sinanpaşa -Ayvalı K24-A-20-C-2A ve K24-A-20-C-2D
PLAN/RAPOR TÜRÜ ÖLÇEĞİ	AYVALI GES- LİSANSIZ GÜNEŞ ENERJİ SANTRALİ İNŞA ALANININ 1/1.000 ÖLÇEKLİ UYGULAMA İMAR PLANINA ESAS JEOLJİK JEOTEKNİK ETÜT RAPORU

Rapor içeriğindeki sondaj, laboratuvar, analiz vb. veri ve bilgilerin teknik sorumluluğu müellif mühendis/firmada (Jeoteknik Jeoloji Müh. Müş San.Tic. Ltd. Şti. firması; Selçuk ALTINTUĞ (Jeoloji Müh) ve Gökhan TÜPLEK (Jeofizik Müh) olmak üzere 28.09.2011 tarih ve 102732 sayılı genelge gereğince,büro ve arazi incelemesi sonucunda uygun bulunmuştur 13/10/2016

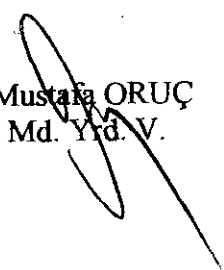
KOMİSYON


Ferzan NİBAT
Jeoloji Mühendisi


Teoman KANTARCI
Jeoloji Yük. Mühendisi



Dilek N. ŞENOL
Jeofizik Mühendisi


Fikret KARALAR
Şb. Md. V.


Mustafa ORUÇ
Md. Yrd. V.

28.09.2011 tarih ve 102732 sayılı Genelge gereğince onanmıştır.

ONAY



İLİ	AFYONKARAHİSAR
İLÇESİ	DİNAR
BELDE	--
KÖY/MAH.	GENÇALİ
MEVKİİ	ÖREN
PAFTA	1/1000 ölçekli,Afyonkarahisar/ Dinar (Gençali) [(L24-D-22-D-3-C) ve (L24-D-22-C-4-D)] 2 adet Hali Hazır Pafta
ADA	--
PARSEL	983
PLAN/RAPOR TÜRÜ ÖLÇEĞİ	1/1000 Ölçekli Uygulama İmar Planına Esas Jeolojik- Jeoteknik Etüt Raporu

Rapor içeriğindeki sondaj, laboratuvar , analiz v.b. veri ve bilgilerin teknik sorumluluğu müellif mühendis/firmada (JEO-SER Mühendislik Bürosu, Hakan ŞEKERCİ Jeo. Yük. Müh.- Kocabaş Mühendislik Bürosu, Ali KOCABAŞ Jeof. Müh.) olmak üzere 28.09.2011 tarih ve 102732 sayılı genelge gereğince , büro ve arazi incelemesi sonucunda uygun bulunmuştur. 06/06 /2016

KOMİSYON


Ferzan NİBAT

Jeoloji Mühendisi


Teoman KANTARCI

Jeoloji Mühendisi


Dilek Nuriye ŞENOL

Jeofizik Mühendisi


Fikret KARAFAR


Mustafa ORUÇ


Md. Yrd. V.

28.09.2011 tarih ve 102732 sayılı Genelge gereğince onanmıştır.

ONAY



İLİ	AFYONKARAHİSAR
İLÇESİ	DİNAR
BELDE	--
KÖY/MAH.	GENÇALİ
MEVKİİ	ÖREN
PAFTA	1/1000 ölçekli, Afyonkarahisar/ Dinar (Gençali) [(L24-D-22-D-3-C)] 1 adet Hali Hazır Pafta
ADA	--
PARSEL	985 ve 987
PLAN/RAPOR TÜRÜ ÖLÇEĞİ	1/1000 Ölçekli Uygulama İmar Planına Esas Jeolojik- Jeoteknik Etüt Raporu


Rapor içeriğindeki sondaj, laboratuvar , analiz v.b. veri ve bilgilerin teknik sorumluluğu müellif mühendis/firmada (JEO-SER Mühendislik Bürosu, Hakan ŞEKERCİ Jeo. Yük. Müh.- Kocabaş Mühendislik Bürosu, Ali KOCABAŞ Jeof. Müh.) olmak üzere 28.09.2011 tarih ve 102732 sayılı genelge gereğince , büro ve arazi incelemesi sonucunda uygun bulunmuştur. 06/06/2016


KOMİSYON

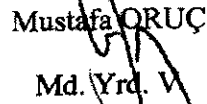

Ferzan NİBAT

Jeoloji Mühendisi


Teoman KANTARCI
Jeoloji Mühendisi

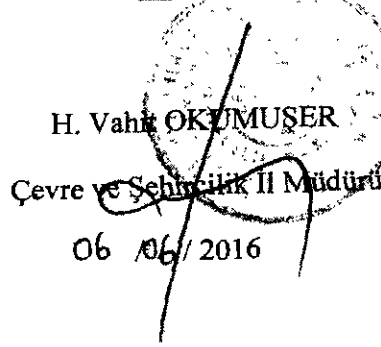

Dilek Nuriye ŞENOL
Jeofizik Mühendisi


Fikret KARALAR
Ç.Şb. Md. V.


Mustafa ORUÇ
Md. Yrd. V.

28.09.2011 tarih ve 102732 sayılı Genelge gereğince onanmıştır.

ONAY


H. Vahit OKUMUŞER
Çevre ve Şehircilik İl Müdürü
06 /06/ 2016



T.C.
ÇEVRE VE ŞEHİRCİLİK
BAKANLIĞI

İLİ : AFYONKARAHİSAR

İLÇESİ : EMİRDAĞ

KÖYÜ : KURUCA KÖYÜ

MEVKİİ : KABİR TEPE MEVKİİ

Pafta: 1/1000 ölçekli 11 adet halihazır pafta;
J26d14d3c-J26d14d3d-J26d19a2a-J26d19a2b- J26d19a2c-
J26d19a2d-J26d19a3a-J26d19a3b- J26d19b1a-J26d19b1b-
J26d19b1d

Plan Türü, Ölçeği: 1/1000 Ölçekli Uygulama İmar Planına
Esas Jeolojik-Jeoteknik Etüt Raporu .


Rapor içeriğindeki sondaj, laboratuvar, analiz vb.
veri ve bilgilerin teknik sorumluluğu müellif
mühendis/firmada (NG Jeoloji Mühendislik-Müşavirlik
Hizmetleri: Demet BOZKURT KÖSE-Jeoloji Mühendisi –
Hasan AKMEŞE-Jeofizik Mühendisi sorumluluğunda)
olmak üzere 28.09.2011 tarih ve 102732 sayılı genelge
gereğince, büro ve arazi incelemesi sonucunda uygun
bulunmuştur. 13/05/2016

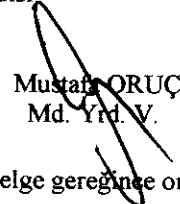
KOMİSYON


Mustafa Murat ŞENOCAK
Jeoloji Mühendisi


Teoman KANTARCI
Jeoloji Mühendisi


Dilek Nuriye ŞENOL
Jeofizik Mühendisi



Fikret KARALAR
Sb. Md. V.


Mustafa ORUÇ
Md. Yrd. V.

28.09.2011 tarih ve 102732 sayılı Genelge gereğince onanmıştır.

ONAY

H. Vahit OKUMUSER
Çevre ve Şehircilik İl Müdürü




İLİ	Afyonkarahisar
İLÇESİ	Çay
BELDE	-
KÖY/MAH.	Dere Mahallesi
MEVKİİ	-
PAFTA	1/1000 ölçekli 4 Adet hâlihazır pafta; Çay-Dere Mah K26d-16b-3a, K26d-16b-4c, K26d-16b-4b ve K26d-16b-3d
ADA	330
PARSEL	1 parsel
PLAN/RAPOR TÜRÜ ÖLÇEĞİ	1/1000 Ölçekli Turizm Tesis Alanı İmar Planına Esas Jeolojik- Jeoteknik Etüt Raporu Eki.


Rapor içeriğindeki sondaj, laboratuvar, analiz vb. veri ve bilgilerin teknik sorumluluğu müellif mühendis/firmada firmada (Yüksel Jeoloji Ltd. Şti. firması; Hilmi Yüksel Jeoloji Müh, Gökhan TÜPLEK Jeofizik Müh) olmak üzere; Valilik Makamının (Çevre ve Şehircilik İl Müdürlüğü) 25.04.2015 tarih ve 2405 sayılı Oluru ile oluşturulmuş olan komisyon marifetiyle 28.09.2011 tarih ve 102732 sayılı genelge gereğince yapılmış olan büro ve arazi incelemesi sonucunda uygun bulunmuştur 10.05/2016



Mustafa Murat ŞENOCAK
Jeoloji Mühendisi

KOMİSYON


Teoman KANTARCI
Jeoloji Mühendisi


Dilek Nuriye ŞENOL
Jeofizik Mühendisi

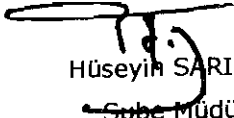

Fikret KARALAR
Şb. Md. V.



Mustafa ERUÇ
Md. Yrd. V.



H. Vahit OKUMUŞER
Çevre ve Şehircilik İl Müdürü


İLİ	Afyonkarahisar
İLÇESİ	Sandıklı
BELDE	-
KÖY/MAH.	Yeniçay Mh.
MEVKİİ	Karatepe Mevkii
PAFTA	1/1000 ölçekli, Afyonkarahisar-Sandıklı- L24-A-10-C-4-C ve L24-A-10-C-4-D halihazır paftası.
ADA	-
PARSEL	1517 nolu parsel.
PLAN/RAPOR TÜRÜ ÖLÇEĞİ	1/1000 Ölçekli Uygulama İmar Planına Esas Jeolojik-Jeoteknik Etüt Raporu


Rapor içeriğindeki sondaj, laboratuvar, analiz vb. veri ve bilgilerin teknik sorumluluğu müellif mühendis/firmada (SONKA Mühendislik-Jeo. Müh. Onur KARAKUZU ve Çalışkan Müh. Jeof. Müh. Elvan ÇALIŞKAN) olmak üzere; Valilik Makamının (Çevre ve Şehircilik İl Müdürlüğü) 25.04.2015 tarih ve 2405 sayılı Oluru ile oluşturulmuş olan komisyon marifetiyle; 28.09.2011 tarih ve 102732 sayılı genelge gereğince yapılmış olan büro ve arazi incelemesi sonucunda uygun bulunmuştur. 23.10.2016



Hüseyin SARIKAYA
Şube Müdürü
(Jeoloji Mühendisi)

KOMİSYON

İrfan AKMAN
Jeoloji Mühendisi


Dilek Nuriye ŞENOL
Jeofizik Mühendisi


Fikret KARALAR
Şb. Md. V.

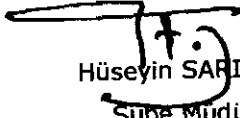

Mustafa ÇIRUÇ
Md. Yrd. V.


O.N.A.Y.
23 / 2016
H. Vahit OKUMUSER
Çevre ve Şehircilik İl Müdürü

İLİ	Afyonkarahisar
İLÇESİ	Sandıklı
BELDE	-
KÖY/MAH.	Çay Mahallesi
MEVKİİ	Kollar Mevki
PAFTA	1/1000 ölçekli, Afyonkarahisar-Sandıklı- L24.B.02.D.3.A-L24.B.02.D.4.B- L24.B.02.D- L24.B.02.D.1.C halihazır paftaları.
ADA	-289-
PARSEL	-85-
PLAN/RAPOR TÜRÜ ÖLÇEĞİ	1/1000 Ölçekli Uygulama İmar Planına Esas Jeolojik-Jeoteknik Etüt Raporu

Rapor içeriğindeki sondaj, laboratuvar, analiz vb. veri ve bilgilerin teknik sorumluluğu müellif mühendis/firmada (SONKA Mühendislik-Jeo. Müh. Onur KARAKUZU ve Çalışkan Müh. Jeof. Müh. Elvan ÇALIŞKAN) olmak üzere; Valilik Makamının (Çevre ve Şehircilik İl Müdürlüğü) 25.04.2015 tarih ve 2405 sayılı Oluru ile oluşturulmuş olan komisyon marifetiyle; 28.09.2011 tarih ve 102732 sayılı genelge gereğince yapılmış olan büro ve arazi incelemesi sonucunda uygun bulunmuştur.

23/05/2016



Hüseyin SARIKAYA
Şube Müdürü
(Jeoloji Mühendisi)

KOMİSYON



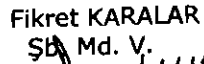
İrfan AKMAN

Jeoloji Mühendisi




Dilek Nuriye ŞENOL

Jeofizik Mühendisi



Fikret KARALAR
Şb. Md. V.



Mustafa ORUÇ
Md. Md. V.

ONAY

27. / 05 / 2016

H. Vanit AKUMUŞER
Çevre ve Şehircilik İl Müdürü



İLİ	AFYONKARAHİSAR
İLÇESİ	EVCİLER
BELDE	
KÖY/MAH.	
MEVKİİ	
PAFTA	L23-c-23-b-2-c,L23-c-24-a-1-d
PARSEL	5349
PLAN/RAPOR TÜRÜ-ÖLÇEĞİ	1/1000 ölçekli imar planı

Rapor içeriğindeki sondaj, laboratuar, analiz vb. veri ve bilgilerin teknik sorumluluğu müellif mühendis/firmada olmak üzere 28.09.2011 tarih ve 102732 sayılı genelge gereğince, büro arazi incelemesi sonucunda uygun bulunmuştur. 12.05.2016


KONTROL MÜHENDİSLERİ


(Not:Kontrol ve komisyon aynı ise bu başlık kullanılmayabilir)

.....
...../...../.....

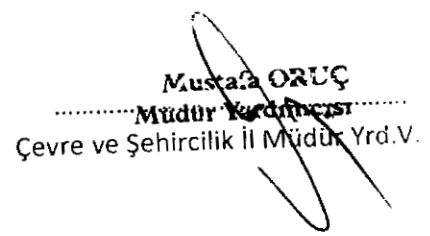
.....
...../...../.....


.....
Mustafa Murat ŞENOCAK
Jeoloji Mühendisi


KOMİSYON

.....
.....


.....
Dilek N. ŞENOL
Jeoizikçi
.....
Dilek N. ŞENOL


.....
Fikret KARALAR
İmar ve Planlama Şb.Md.....
İmar ve Planlamadan Sorumlu Şube Müdürü


.....
Mustafa ORUÇ
Müdür Yardımcısı
Çevre ve Şehircilik İl Müdür Yrd.V.


28.09.2011 gün ve 102732 sayılı
Genelge gereğince onaylanmıştır
ONAY



.....
H. Vahit OKUMUŞER
Çevre ve Şehircilik İl Müdürü
12.05.2016


İLİ	Afyonkarahisar
İLÇESİ	Emirdağ
BELDE	--
KÖY/MAH.	Ümraniye
MEVKİİ	Dağınksırtı Mevkii
PAFTA	1/1.000 Afyonkarahisar-Emirdağ-Ümraniye Köyü [(J26-D-10-A-3-A) ve (J26-D-10-A-3-D)]
ADA	125
PARSEL	190-191 Parseller olmak üzere toplam 125.607,56 m ² Büyüklüğündeki alan
PLAN/RAPOR TÜRÜ ÖLÇEĞİ	Güneş Enerji Santral Tesisi amaçlı 1/1000 ölçekli Uygulama İmar Planına Esas Jeolojik-Jeoteknik Etüt Raporu

Rapor içeriğindeki sondaj, laboratuvar, analiz vb. veri ve bilgilerin teknik sorumluluğu müellif mühendis/firmada (3DM Mühendislik Dan. İnş. Ltd Şti. firması; Bahattin BENZER Jeo. Müh.-Hasan AKMEŞE-Jeof Müh.) olmak üzere; Valilik Makamının (Çevre ve Şehircilik İl Müdürlüğü) 25.04.2015 tarih ve 2405 sayılı oluru ile oluşturulmuş olan komisyon marifetiyle 28.09.2011 tarih ve 102732 sayılı genelge gereğince, büro ve arazi incelemesi sonucunda uygun bulunmuştur. 28.09.2016


KOMİSYON


Hüseyin SARIKAYA
(Şube Müdürü)
Jeoloji Mühendisi


İrfan AKMAN
Jeoloji Mühendisi


Dilek Nuriye ŞENOL
Jeofizik Mühendisi


Fikret KARALAR
Sb. Md. V.


Mustafa ORUÇ
Md. Yrd. V.


28.09.2011 tarih ve 102732 sayılı Genelge gereğince onanmıştır.


ONAY

H. Vahit OKUMUŞER
Çevre ve Şehircilik İl Müdürü V.




İLİ	Afyonkarahisar
İLÇESİ	Sandıklı
BELDE	-
KÖY/MAH.	Kusura Köyü
MEVKİİ	Pirenlik Mevkii
PAFTA	1/1000 ölçekli, Afyonkarahisar-Sandıklı-Kusura L24A15C3B- L24A15C3C- L24A15C3D- L24B11D4A halihazır paftası.
ADA	--
PARSEL	465-469-486-487-489 nolu parseller.
PLAN/RAPOR	1/1000 Ölçekli
TÜRÜ ÖLÇEĞİ	Uygulama İmar Planına Esas Jeolojik-Jeoteknik Etüt Raporu


Rapor içeriğindeki sondaj, laboratuvar, analiz vb. veri ve bilgilerin teknik sorumluluğu müellif mühendis/firmada (SONKA Mühendislik-Jeo. Müh. Onur KARAKUZU ve Çalışkan Müh. Jeof. Müh. Elvan ÇALIŞKAN) olmak üzere; Valilik Makamının (Çevre ve Şehircilik İl Müdürlüğü) 25.04.2015 tarih ve 2405 sayılı Oluru ile oluşturulmuş olan komisyon marifetiyle; 28.09.2011 tarih ve 102732 sayılı genelge gereğince yapılmış olan büro ve arazi incelemesi sonucunda uygun bulunmuştur. 29/04/2016



Hüseyin SARIKAYA
Şube Müdürü
(Jeoloji Mühendisi)


KOMİSYON


İrfan ARMAN
Jeoloji Mühendisi


Dilek Nuriye ŞENOL
Jeofizik Mühendisi

Fikret KARALAR
Şb. Md. V.


Mustafa ORUÇ
Md. Yrd. V.




İLİ	AFYONKARAHİSAR
İLÇESİ	DİNAR
BELDE	--
KÖY/MAH.	GENÇALİ
MEVKİİ	KARATARLA
PAFTA	1/1000 ölçekli,Afyonkarahisar/ Dinar (Gençali) [(L24-D-22-A-1-C) ve (L24-D-22-A-1-D)] 2 adet Hali Hazır Pafta
ADA	--
PARSEL	232
PLAN/RAPOR TÜRÜ ÖLÇEĞİ	1/1000 Ölçekli Uygulama İmar Planına Esas Jeolojik- Jeoteknik Etüt Raporu

Rapor içeriğindeki sondaj, laboratuvar , analiz v.b. veri ve bilgilerin teknik sorumluluğu müellif mühendis/firmada (JEO-SER Mühendislik Bürosu, Hakan ŞEKERCİ Jeo. Yük. Müh.- Kocabaş Mühendislik Bürosu, Ali KOCABAŞ Jeof. Müh.) olmak üzere 28.09.2011 tarih ve 102732 sayılı genelge gereğince , büro ve arazi incelemesi sonucunda uygun bulunmuştur. 28/09/2016

KOMİSYON


Ferzan NIBAT

Jeoloji Mühendisi


Teoman KANTARCI

Jeoloji Mühendisi


Dilek Nuriye ŞENOL

Jeofizik Mühendisi

Fikret KARALAR

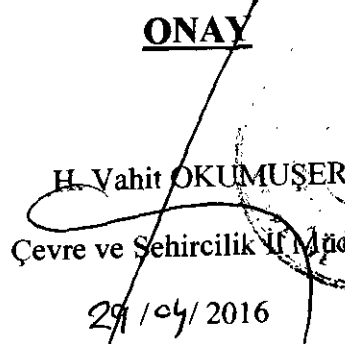

Şb. Md.

Mustafa ORUÇ


Md.

28.09.2011 tarih ve 102732 sayılı Genelge gereğince onanmıştır.

ONAY


H. Vahit OKUMUŞER


Çevre ve Şehircilik İl Müdürü


29/09/2016


İLİ	Afyonkarahisar
İLÇESİ	Emirdağ
BELDE	--
KÖY/MAH.	Beyköy
MEVKİİ	Tekkeci Mevkii
PAFTA	1/1.000 ölçekli 2 adet, Afyonkarahisar-Emirdağ-Beyköy [(J26-D12-C-2-C) ve (J26-D12-C-2-D)]
ADA	114
PARSEL	8-9 Parseller olmak üzere toplam 54.915,00 m ² Büyüklüğündeki alan
PLAN/RAPOR TÜRÜ ÖLÇEĞİ	Güneş Enerji Santral Tesisi amaçlı 1/1000 ölçekli Uygulama İmar Planına Esas Jeolojik-Jeoteknik Etüt Raporu


Rapor içeriğindeki sondaj, laboratuvar, analiz vb. veri ve bilgilerin teknik sorumluluğu müellif mühendis/firmada (3DM Mühendislik Dan. İnş. Ltd Şti. firması; Bahattin BENZER Jeo. Müh.-Hasan AKMEŞE-Jeof Müh.) olmak üzere; Valilik Makamının (Çevre ve Şehircilik İl Müdürlüğü) 25.04.2015 tarih ve 2405 sayılı oluru ile oluşturulmuş olan komisyon marifetiyle 28.09.2011 tarih ve 102732 sayılı genelge gereğince, büro ve arazi incelemesi sonucunda uygun bulunmuştur. 28.06/2016


KOMİSYON


Hüseyin SARIKAYA
(Şube Müdürü)
Jeoloji Mühendisi


İrfan AKMAN
Jeoloji Mühendisi


Dilek Nuriye ŞENOL
Jeofizik Mühendisi

Fikret KARALAR
Şb. Md. V.


Mustafa ORUÇ
Md. Yrd. V.



28.09.2011 tarih ve 102732 sayılı Genelge gereğince onanmıştır.




İLİ	Afyonkarahisar
İLÇESİ	Bolvadin
BELDE	--
KÖY/MAH.	Kurucuova Köyü
MEVKİİ	Kurtbababa Mevkii
PAFTA	1/1.000 ölçekli 3 adet, Afyonkarahisar-Bolvadin-Kurucuova [(K25-C-05-D-2-C), (K25-C-05-D-2-D) ve (K25-C-05-D-3-B)]
ADA	111
PARSEL	320 Parsel olmak üzere toplam 54.769,28 m ² Büyüklüğündeki alan
PLAN/RAPOR TÜRÜ ÖLÇEĞİ	Güneş Enerji Santral Tesisi amaçlı 1/1000 ölçekli Uygulama İmar Planına Esas Jeolojik-Jeoteknik Etüt Raporu

Rapor içeriğindeki sondaj, laboratuvar, analiz vb. veri ve bilgilerin teknik sorumluluğu müellif mühendis/firmada (3DM Mühendislik Dan. İnş. Ltd Şti. firması; Bahattin BENZER Jeo. Müh.-Hasan AKMEŞE-Jeof Müh.) olmak üzere; Valilik Makamının (Çevre ve Şehircilik İl Müdürlüğü) 25.04.2015 tarih ve 2405 sayılı oluru ile oluşturulmuş olan komisyon marifetiyle 28.09.2011 tarih ve 102732 sayılı genelge gereğince, büro ve arazi incelemesi sonucunda uygun bulunmuştur. 18.09.2016


KOMİSYON


Hüseyin SARIKAYA
(Şube Müdürü)
Jeoloji Mühendisi

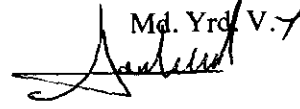
İrfan AKMAN
Jeoloji Mühendisi


Dilek Nuriye ŞENOL
Jeofizik Mühendisi


Fikret KARALAR

Şb. Md. Y.


Mustafa ORUÇ

Md. Yrd. V. Y.


28.09.2011 tarih ve 102732 sayılı Genelge gereğince onanmıştır.





T.C.
ÇEVRE VE ŞEHİRCİLİK
BAKANLIĞI

İli: Afyonkarahisar
İlçesi: İhsaniye
Belde/Köy/Meh/Mevki: Gazıgöl/Belce
Pafta: 1/1000 ölçekli 2 Adet halihazır pafta; K24-B-09-C-2-B ve
K24-B-10-D-1-A
Ada: 117
Parsel: 101, 105, 106, 107, 114
Yüz Ölçümü: 54.500,00m²
Plan Türü, Ölçeği: 1/1000 Ölçekli Uygulama İmar Planına Esas
Jeolojik-Jeoteknik Etüt Raporu Eki.
Rapor içeriğindeki sondaj, laboratuvar, analiz vb. veri ve
bilgilerin teknik sorumluluğu müellif mühendis/firmada (Yazıcılar
jeoloji mühendislik; İhsan Yazıcı Jeo Müh – Hasan Akmeşe Jeof
Müh sorumluluğunda) olmak üzere 28.09.2011 tarih ve 102732
sayılı genelge gereğince, büro ve arazi incelemesi sonucunda uygun
bulunmuştur. 24.11.2016

KOMİSYON


Mustafa Murat Şenocak
Jeoloji Mühendisi


Teoman KANTARCI
Jeoloji Mühendisi


Dilek Nuriye ŞENOL
Jeofizik Mühendisi



Fikret Karalar
Şb. Md. V.


Mustafa ORUÇ
Md. Yrd. V.

28.09.2011 tarih ve 102732 sayılı Genelge gereğince onanmıştır.

ONAY


H. Vahit OKUMUŞER
Çevre ve Şehircilik İl Müdürü
24.11.2016

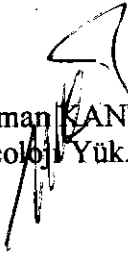


0 İLİ	AFYONKARAHİSAR
İLÇESİ	MERKEZ
KÖYÜ	ANITKAYA
MEVKİİ	GABAR ÇUKURU
PAFTA- ADA- PARSEL	K24-B-02-C PAFTA- 103 ADA- 254 NOLU PARSEL
PAFTA	1/1000 ölçekli iki adet hâlihazır pafta; K24-B-02-C-1-D ve K24-B-02-C-4-A
PLAN/RAPOR TÜRÜ ÖLÇEĞİ	MUSTAFA ARACI'YA AİT PARSELİN 1/1.000 ÖLÇEKLİ UYGULAMA İMAR PLANINA ESAS JEOLojİK – JEOTEKNİK ETÜT RAPORU

Rapor içeriğindeki sondaj, laboratuvar, analiz vb. veri ve bilgilerin teknik sorumluluğu müellif mühendis/firmada (Jeoteknik Jeoloji Müh. Müş San.Tic. Ltd. Şti. firması; Selçuk ALTINTUĞ (Jeoloji Müh) ve Gökhan TÜBLEK (Jeofizik Müh) olmak üzere 28.09.2011 tarih ve 102732 sayılı genelge gereğince,büro ve arazi incelemesi sonucunda uygun bulunmuştur.06/10/2016

KOMİSYON


Ferzan NİBAT
Jeoloji Mühendisi


Teoman KANTARCI
Jeoloji Yük. Mühendisi


Dilek N. ŞENOL
Jeofizik Mühendisi

Fikret KARALAR
Şb. Md. V.

Mustafa GRUÇ
Md. Yrd. V.

28.09.2011 tarih ve 102732 sayılı Genelge gereğince onanmıştır.

ONAY

H. Vahit OKUMUŞER
Çevre ve Şehircilik İl Müdürü

06.10/2016

İLİ	Afyonkarahisar
İLÇESİ	Şuhut
BELDE	-
KÖY/MAH.	Oynağan Köyü
MEVKİİ	Karşıyaka Mevkii
PAFTA	1/1000 ölçekli 2 adet halihazır pafta; Afyonkarahisar-Şuhut-Oynağan L25-A-19B-4D, L25-A-19B-4C
ADA	102 ada
PARSEL	1-6-7 parsel
PLAN/RAPOR TÜRÜ ÖLÇEĞİ	1/1000 ölçekli Uygulama İmar Planına Esas Jeolojik-Geoteknik Etüt Raporu

Rapor içeriğindeki sondaj, laboratuvar, analiz vb. veri ve bilgilerin teknik sorumluluğu müellif mühendis/firmada (Yüksel Jeoloji Ltd. Şti. firması; Hilmi Yüksel Jeoloji Müh. Gökhan TUPLEK Jeofizik Müh.) olmak üzere 28.09.2011 tarih ve 102732 sayılı genelge gereğince, büro ve arazi incelemesi sonucunda uygun bulunmuştur (21/10/2016)

KOMİSYON



Mustafa Murat ŞENOCAK

Jeoloji Mühendisi

Teoman KANTARCI

Jeoloji Mühendisi



Dilek Nuriye ŞENOL

Jeofizik Mühendisi

Fikret KABALAR

Şb. Md. M.

Mustafa GRUÇ

Md. Yrd. V.

28.09.2011 tarih ve 102732 sayılı Genelge gereğince onanmıştır.

ONAY

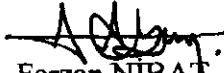
H. Vahit OKUMUŞER
Çevre ve Şehircilik İl Müdürü

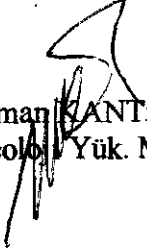
12/10/2016

İLİ	AFYONKARAHİSAR
İLÇESİ	MERKEZ
KÖYÜ	ANITKAYA
MEVKİİ	GABAR ÇUKURU
PAFTA- ADA- PARSEL	K24-B-02-C PAFTA- 103 ADA- 254 NOLU PARSEL
PAFTA	1/1000 ölçekli iki adet hâlihazır pafta; K24-B-02-C-1-D ve K24-B-02-C-4-A
PLAN/RAPOR TÜRÜ ÖLÇEĞİ	MUSTAFA ARACI'YA AİT PARSELİN 1/1.000 ÖLÇEKLİ UYGULAMA İMAR PLANINA ESAS JEOLJİK - JEOTEKNİK ETÜT RAPORU

Rapor içeriğindeki sondaj, laboratuvar, analiz vb. veri ve bilgilerin teknik sorumluluğu müellif mühendis/firmada (Jeoteknik Jeoloji Müh. Müş San.Tic. Ltd. Şti. firması; Selçuk ALTINTUĞ (Jeoloji Müh) ve Gökhan TÜBLEK (Jeofizik Müh) olmak üzere 28.09.2011 tarih ve 102732 sayılı genelge gereğince,büro ve arazi incelemesi sonucunda uygun bulunmuştur.06/10/2016

KOMİSYON


Ferzan NİBAT
Jeoloji Mühendisi


Teoman KANTARCI
Jeoloji Yük. Mühendisi


Dilek N. ŞENOL
Jeofizik Mühendisi

Fikret KARALAR
Şb. Md. V.

Mustafa ÖRUÇ
Md. Yrd. V.

28.09.2011 tarih ve 102732 sayılı Genelge gereğince onanmıştır.

ONAY


H. Vahit OKUMUŞER
Çevre ve Şehircilik İl Müdürü

06/10/2016



İLİ : AFYONKARAHİSAR
İLÇESİ : MERKEZ
KÖYÜ : ÇAKIR MAHALLESİ
MEVKİİ : -

Pafta: 1/1000 ölçekli 1 adet halihazır pafta;
K-24-B-25-D-1-A Plan Türü, Ölçeği: 1/1000 Ölçekli
Uygulama İmar Planına Esas Jeolojik-Jeoteknik Etüt
Raporu .

Rapor içeriğindeki sondaj, laboratuvar, analiz vb.
veri ve bilgilerin teknik sorumluluğu müellif
mühendis/firmada (YÜCEL MÜHENDİSLİK: YÜCEL
KÜÇÜKÇEPIŞ-Jeoloji Mühendisi -HASAN AKMEŞE-
Jeofizik Mühendisi sorumluluğunda) olmak üzere
28.09.2011 tarih ve 102732 sayılı genelge gereğince, büro
ve arazi incelemesi sonucunda uygun bulunmuştur.
31/08/2016


Mustafa Murat ŞENOCAK
Jeoloji Mühendisi

KOMİSYON


Teoman KANTARCI
Jeoloji Mühendisi



Dilek Nuriye ŞENOL
Jeofizik Mühendisi


Fikret KARALAR
Şb. Md. M. V.


Mustafa ÖRNEK
Md. Yrd. V.

28.09.2011 tarih ve 102732 sayılı Genelge gereğince onanmıştır.

ONAY



H. Vahit OKUMUŞER
Çevre ve Şehircilik İl Müdürü
31/08/2016


İLİ	Afyonkarahisar
İLÇESİ	İscehisar
BELDE	-
KÖY/MAH.	Çalışlar Köyü
MEVKİİ	Güzelim Mevkii
PAFTA	1/1000 ölçekli 2 adet halihazır pafta; Afyonkarahisar-İscehisar-Çalışlar K25A-14D-3D, K25A-14D-3C
ADA	-
PARSEL	2433-2436-2439-2440-2444-2449-2450-2455 parsel
PLAN/RAPOR TÜRÜ ÖLÇEĞİ	1/1000 ölçekli Uygulama İmar Planına Esas Jeolojik-Jeoteknik Etüt Raporu

Rapor içeriğindeki sondaj, laboratuvar, analiz vb. veri ve bilgilerin teknik sorumluluğu müellif mthendis/firmada (Yüksel Jeoloji Ltd. Şti. firması; Hilmi Yüksel Jeoloji Müh Gökhan TÜPLEK Jeofizik Müh) olmak üzere 28.09.2011 tarih ve 102732 sayılı genelge gereğince, büro ve arazi incelemesi sonucunda uygun bulunmuştur 01.09.2016


KOMİSYON


Mustafa Murat ŞENOCAK
Jeoloji Mühendisi


Teoman ANTARCI
Jeoloji Mthendisi



Dilek Nuriye ŞENOL
Jeofizik Mthendisi


Fikret KARALAR
Şb. Md. V.


Mustafa ORUÇ
Md. Yrd. V.

28.09.2011 tarih ve 102732 sayılı Genelge gereğince onanmıştır.

ONAY


H. Vahit OKUMUŞER
Çevre ve Şehircilik İl Müdürü
01.09.2016



İli: Afyonkarahisar
İlçesi: Merkez
Belde/Köy/Mah/Mevki: Susuz Belediyesi
Pafta: 1/1000 ölçekli 1 Adet halihazır pafta; 21-M-1-B-1
Ada:-
Parsel: 713,714,715,716,747,748,754,755,756,757
Yüz Ölçümü: 120.000,00m²
Plan Türü, Ölçeği: 1/1000 Ölçekli Uygulama İmar Planına Esas
Jeolojik-Jeoteknik Etüt Raporu Eki.

Rapor içeriğindeki sondaj, laboratuvar, analiz vb. veri ve bilgilerin teknik sorumluluğu müellif mühendis/firmada (Yazıcılar jeoloji mühendislik, İhsan Yazıcı Jeo Müh – Hasan Akmeşe Jeof Müh sorumluluğunda) olmak üzere 28.09.2011 tarih ve 102732 sayılı genelge gereğince, büro ve arazi incelemesi sonucunda uygun bulunmuştur. 28/09/2016

KOMİSYON


Mustafa Murat Şenocak
Jeoloji Mühendisi


Teoman KANTARCI
Jeoloji Mühendisi

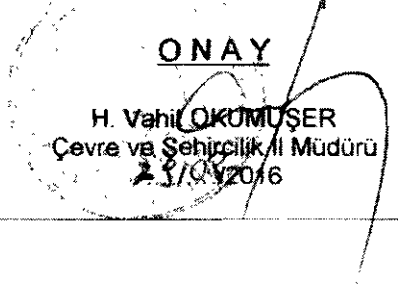

Dilek Nuraye ŞENOL
Jeofizik Mühendisi


Fikret Karalan
Şb. Md.


Mustafa ORUÇ
Md. Yrd.

28.09.2011 tarih ve 102732 sayılı Genelge gereğince onanmıştır.


ONAY


H. Vahit OKUMUŞER
Çevre ve Şehircilik İl Müdürü
28/09/2016


İLİ	Afyonkarahisar
İLÇESİ	Bolvadin
BELDE	-
KÖY/MAH.	Hamidiye Köyü
MEVKİİ	Üçtepe Mevkii
PAFTA	1/1000 ölçekli 2 adet halihazır pafta; Afyonkarahisar-Bolvadin-Hamidiye K25c-09b-1a ve K25c-09b-1b
ADA	-
PARSEL	616-617-618-619-635 parsel
PLAN/RAPOR TÜRÜ ÖLÇEĞİ	1/1000 ölçekli Uygulama İmar Planına Esas Jeolojik-Jeoteknik Etüt Raporu

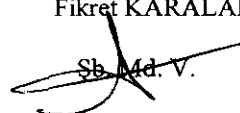
Rapor içeriğindeki sondaj, laboratuvar, analiz vb. veri ve bilgilerin teknik sorumluluğu müellif mühendis/firmada (Yüksel Jeoloji Ltd. Şti. firması; Hilmi Yüksel Jeoloji Müh Gökhan TÜPLEK Jeofizik Müh) olmak üzere 28.09.2011 tarih ve 102732 sayılı genelge gereğince, büro ve arazi incelemesi sonucunda uygun bulunmuştur 23.08/2016


KOMİSYON


Mustafa Murat ŞENOCAK
Jeoloji Mühendisi


Teoman KANTARCI
Jeoloji Mühendisi




Dilek Nuriye ŞENOL
Jeofizik Mühendisi

Fikret KARALAR

Sb. Md. V.

Mustafa ÖRUÇ

Md. Yrd. V.

28.09.2011 tarih ve 102732 sayılı Genelge gereğince onanmıştır.

ONAY


H. Vahit OKUMUŞER
Çevre ve Şehircilik İl Müdürü

23.08/2016

İli: Afyonkarahisar
İlçesi: Merkez
Köy/Mevki: Çetinkaya
İşin Adı: Afyonkarahisar İli, Merkez İlçesi, Çetinkaya Mahallesi, 654 Ada 405
Parsele İlişkin İmar Planı Değişikliğine Esas Jeolojik-Jeoteknik Etüt Raporu
Hazırlanması İş
Pafta: 1/1000 ölçekli 2 adet halihazır pafta; K25A21B2B ve K25A21B2C
1/5000 ölçekli 1 adet halihazır pafta; K25A21B
Plan Türü, Ölçeği: 1/5000 ölçekli Nazım İmar Planı ile 1/1000 ölçekli Uygulama
İmar Planı Değişikliğine Esas Jeolojik-Jeoteknik Rapor
Rapor içeriğindeki sondaj, laboratuvar, analiz vb. veri ve bilgilerin teknik
sorumluluğu müellif mühendis/firmada (Akademi Jeolojik Jeoteknik Etüd Proje Müh.
Müş. İnş. San. Tic. Ltd. Şti firması; Batı Balam ŞENER Jeoloji Müh – Hasan
AKMEŞE Jeofizik Müh) olmak üzere 28.09.2011 tarih ve 102732 sayılı genelge
gereğince, büro ve arazi incelemesi sonucunda uygun bulunmuştur. 18/09/2016

KOMİSYON

Ferzan NİBAT
Jeoloji Mühendisi

Teoman KANTARCI
Jeoloji Mühendisi

Dilek Nuraye ŞENOL
Jeofizik Mühendisi

Fikret KARALAR
Sb. Md. V.

Mustafa ORUÇ
Md. Yrd. V.

28.09.2011 tarih ve 102732 sayılı Genelge gereğince onanmıştır.

ONAY

H. Vahit OKUMUŞER
Çevre ve Şehircilik II Müdürü
12.12.2016

İL	Afyon
İLÇE	Sinanpaşa
BELDE	-
KÖY / MAH	Bulca,
MEVKİİ	-
PAFTA	1/5000 ölçekli, K24-B-16-C, K24-B-16-D, K24-B-21-A, K24-B-21-B 1/1000 ölçekli, K24-B-16-C-4-D, K24-B-16-D-3-C, K24-B-16-D-3-D, K24-B-21-A-1-B, K24-B-21-A-2-A, K24-B-21-A-2-B, K24-B-21-A-2-D, K24-B-21-B-1-A
ADA/ PARSEL	190-541 Parsel, 1 Pafta- 404-405-415-423-1468Parsel,6Pafta-433-446-449-458-459-450-478-495-496-497
PLAN / RAPOR TÜRÜ - ÖLÇEĞİ	1/5000 ve 1/1000 ölçekli İmar Planına Esas Jeolojik-Jeoteknik Etüt Raporu

Rapor içerisindeki sondaj, laboratuvar, analiz vb veri ve bilgilerin teknik sorumluluğu müellif mühendis / firmada olmak üzere 28.09.2011 tarih ve 102732 sayılı genelge gereğince, büro ve arazi incelemesi sonucunda uygun bulunmuştur.

KOMİSYON

[Signature]
Mehmet İsmail KOCALIK
Jeolojik Mühendis


[Signature]
Teoman KANTARCI
Jeolojik Yüksek Mühendisi

[Signature]
Diyadin Nuriye GENOL
Jeolojik Mühendisi
Diploma NO : 8716

[Signature]
Fikret KARILAR
İmar ve Şehircilik Şb.Md.

[Signature]
Muharrem ERİÇ
Müdür Yardımcısı

28.09.2011 gün ve 102732 sayılı Genelge gereğince onanmıştır.



[Signature]
102732
B/ŞB-10/16



T.C.
ÇEVRE VE ŞEHİRCİLİK
BAKANLIĞI

İli: Afyonkarahisar
İlçesi: Başmakçı
Belde/Köy/Mah/Mevki:-
Pafta: 1/1000 ölçekli 2 Adet halihazır pafta. M24-A-11-A-1-B ve
M24-A-06-D-4-D
Ada:-
Parsel: 2073 Parsel - 233 Ada, 35 Parsel - 111 Ada 27 Parsel
Yüzölçümü: 3.680,00m²
Plan Türü, Ölçeği: 1/1000 Ölçekli Uygulama İmar Planına Esas
Jeolojik-Jeoteknik Etüt Raporu Eki.
Rapor içeriğindeki sondaj, laboratuvar, analiz vb. veri ve
bilgilerin teknik sorumluluğu müellif mühendis/firmada (Yazıcılar
jeoloji mühendislik, İhsan Yazıcı Jeo Müh - Hasan Akmeşe Jeof
Müh sorumluluğunda) olmak üzere 28.09.2011 tarih ve 102732
sayılı genelge gereğince, büro ve arazi incelemesi sonucunda uygun
bulunmuştur. 01/10/2016

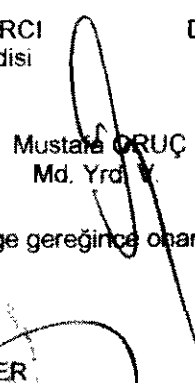
KOMİSYON


Mustafa Murat Şenoçak
Jeoloji Mühendisi


Teoman KANTARCI
Jeoloji Mühendisi


Dilek Nuriye ŞENOL
Jeofizik Mühendisi


Fikret Karalar
Sp. Md. V


Mustafa ORUÇ
Md. Yrd. V

28.09.2011 tarih ve 102732 sayılı Genelge gereğince onanmıştır.

ONAY
H. Vahit OKUMUŞER
Çevre ve Şehircilik İl Müdürü
01/10/2016

İMB

**T.C.
ÇEVRE VE ŞEHİRCİLİK
BAKANLIĞI**

İli: Afyonkarahisar
İlçesi: Çay
Belde/Köy/Mah/Mevki: Orhaniye Köyü
Pafta: 1/1000 ölçekli 4 Adet halihazır pafta. L25-B-03-A-2-A,
L25-B-03-A-2-B, L25-B-03-A-2-C ve L25-B-03-A-2-D
Ada: -
Parsel: 802, 817 ve 911
Yüzölçümü: 48.676,00 m²
Plan Türü, Ölçeği: 1/1000 Ölçekli Uygulama İmar Planına Esas
Jeolojik-Geoteknik Etüt Raporu Eki.
Rapor içeriğindeki sondaj, laboratuvar, analiz vb. veri ve
bilgilerin teknik sorumluluğu müellif mühendis/firmada (Yazıcılar
jeoloji mühendislik: İhsan Yazıcı Jeo Müh - Gökhan Tüplek Jeof
Müh sorumluluğunda) olmak üzere 28.09.2011 tarih ve 102732
sayılı genelge gereğince, büro ve arazi incelemesi sonucunda uygun
bulunmuştur. 27/10/2016

KOMİSYON

Mustafa Murat Şenocak
Jeoloji Mühendisi

Teoman KANTARCI
Jeoloji Mühendisi

Dilek Nuriye ŞENOL
Jeofizik Mühendisi

Fikret Karalar
Sb. Md. V

Mustafa ORUÇ
Md. Yrd. V.

28.09.2011 tarih ve 102732 sayılı Genelge gereğince onanmıştır.

ONAY

H. Vahit OKUMUŞER
Çevre ve Şehircilik İl Müdürü
27/10/2016



T.C.
ÇEVRE VE ŞEHİRCİLİK
BAKANLIĞI

İli: Afyonkarahisar
İlçesi: Çay
Belde/Köy/Mah/Mevki: Orhaniye Köyü
Pafta: 1/1000 ölçekli 1 Adet halihazır pafta. L25-B-03-A-1-B
Ada: -

Parsel: 1277
Yüzölçümü: 30.260,00 m²
Plan Türü, Ölçeği: 1/1000 Ölçekli Uygulama İmar Planına Esas
Jeolojik-Jeoteknik Etüt Raporu Eki.


Rapor içeriğindeki sondaj, laboratuvar, analiz vb. veri ve bilgilerin teknik sorumluluğu müellif mühendis/firmada (Yazıcılar jeoloji mühendislik; İhsan Yazıcı Jeo Müh – Gökhan Tüplek Jeof Müh sorumluluğunda) olmak üzere 28.09.2011 tarih ve 102732 sayılı genelge gereğince, büro ve arazi incelemesi sonucunda uygun bulunmuştur. 27.10.2016

KOMİSYON


Mustafa Murat Şenocak
Jeoloji Mühendisi


Teoman KANTARCI
Jeoloji Mühendisi

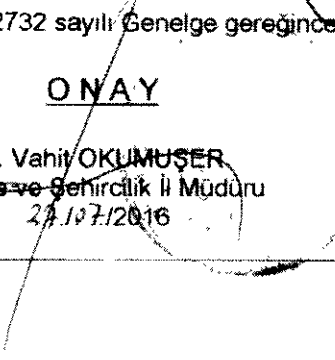

Dilek Nuriye ŞENOL
Jeofizik Mühendisi


Fikret Karalar
Şb Md. V.


Mustafa BRUÇ
Md. Yrd. V.

28.09.2011 tarih ve 102732 sayılı Genelge gereğince onanmıştır.


ONAY


H. Vahit OKUMUŞER
Çevre ve Şehircilik İl Müdürü
27.10.2016


İLİ	AFYON
İLÇE	EMİRDAĞ
KASABA	---
KÖY/MAH.	TOKLUCAK
MEVKİİ	--
PAFTA	J26C24A2D ve J26C24A3A (2 adet 1/1000 ölçekli hazırlar)
ADA	--
PARSEL	765
PLAN/RAPOR TÜRÜ- ÖLÇEĞİ	1/1000 Ölçekli Uygulama İmar Planına Esas Jeolojik-Geoteknik Etüt Ru

Rapor içeriğindeki sondaj, laboratuvar, analiz vb. veri ve bilgilerin teknik sorumluluğu müellif mühendis firmaya olmak üzere 28.09.2011 tarih ve 102732 sayılı genelge gereğince, büro ve arazi incelemesi sonucunda uygun bulunmuştur.


KOMİSYON


Ferzan NIBAT
Jeoloji Mühendisi


19.07/2016


Teoman KANTARCI
Jeoloji Mühendisi


19.07/2016


Dilek Nuriye ŞENOL
Jeofizik Mühendisi

19.07/2016


Fikret KARALAR
İmar Plan. Şb. Md.

19.07/2016


Mustafa ÖRUÇ
Md. Yrd.

19.07/2016

28.09.2011 gün ve 102732 sayılı
Genelge gereğince onanmıştır.


H. Vahit OKUMUSER
Çevre ve Şehircilik İl Müd.




İLİ	AFYON
İLÇE	EMİRDAĞ
KASABA	---
KÖY/MAH.	TOKLUCAK
MEVKİİ	--
PAFTA	J26C24A2C, J26C24A2D, J26C24A3A ve J26C24A3B (4 adet 1/1000 ölçekli hazırdır)
ADA	--
PARSEL	651
PLAN/RAPOR TÜRÜ-ÖLÇEĞİ	1/1000 Ölçekli Uygulama İmar Planına Esas Jeolojik-Geoteknik Etüt Raporu

Rapor içeriğindeki sondaj, laboratuvar, analiz vb. veri ve bilgilerin teknik sorumluluğu müellif mühendis firmada olmak üzere 28.09.2011 tarih ve 102732 sayılı genelge gereğince, bitro ve arazi incelemesi sonucunda uygun bulunmuştur.


KOMİSYON


Ferzan NİBAT
Jeoloji Mühendisi

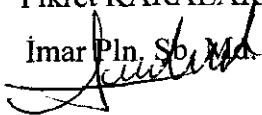
18.07/2016



Teoman KANTARCI
Jeoloji Mühendisi

19.07/2016


Dilek Nuriye ŞENOL
Jeofizik Mühendisi


19.07/2016

Fikret KARALAR
İmar Pln. Şb. Md.

19.07/2016

Mustafa ORUÇ
Md. Yrd.

18/07/2016

28.09.2011 gün ve 102732 sayılı
Genelge gereğince onanmıştır.


H. Vahit OKUMUŞER
Çevre ve Şehircilik İl Md.




İLİ	Afyonkarahisar
İLÇESİ	Sandıklı
BELDE	-
KÖY/MAH.	Çakır Mahallesi
MEVKİİ	-
PAFTA	1/1000 ölçekli, Afyonkarahisar-Sandıklı (Çakır) L24.a.10.a.1.a ve L24.a. 10.a.1.a.d halihazır paftaları. (Tapu kayıtlarında 21 nolu pafta)
ADA	147
PARSEL	100 nolu parsel.
PLAN/RAPOR TÜRÜ ÖLÇEĞİ	1/1000 Ölçekli Uygulama İmar Planına Esas Jeolojik-Jeoteknik Etüt Raporu

Rapor içeriğindeki sondaj, laboratuvar, analiz vb. veri ve bilgilerin teknik sorumluluğu müellif mühendis/firmada Jeoloji Mühendisi Nusrèt ÖZDEĞİRMENCİ ve Jeofizik Mühendisi Gökhan TÜPLEK olmak üzere; Valilik Makamının (Çevre ve Şehircilik İl Müdürlüğü) 25.04.2015 tarih ve 2405 sayılı Oluru ile oluşturulmuş olan komisyon marifetiyle; 28.09.2011 tarih ve 102732 sayılı genelge gereğince yapılmış olan büro ve arazi incelemesi sonucunda uygun bulunmuştur. 17/06/2016


KOMİSYON


Hüseyin SARIKAYA
Şube Müdürü
(Jeoloji Mühendisi)

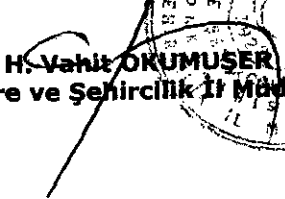


İrfan AKMAN
Jeoloji Mühendisi


Dilek Nuriye ŞENOL
Jeofizik Mühendisi

Fikret KARALAR
Şb. Md. V.


Mustafa ORUÇ
Md. Yrd. V.


ONAY

17.06.2016

H. Vahit OKUMUŞER
Çevre ve Şehircilik İl Müdürü


İLİ	Afyonkarahisar
İLÇESİ	Sandıklı
BELDE	-
KÖY/MAH.	Cuma Mahallesi
MEVKİİ	-
PAFTA	1/1000 ölçekli 3 adet halihazır pafta; Afyonkarahisar-Sandıklı (Cuma) L24-B-01C-2A, L24-B-01B-3D ve L24-B-01C-1B
ADA	230
PARSEL	10
PLAN/RAPOR TÜRÜ ÖLÇEĞİ	1/1000 ölçekli Uygulama İmar Planına Esas Jeolojik-Jeoteknik Etüt Raporu

Rapor içeriğindeki sondaj, laboratuvar, analiz vb. veri ve bilgilerin teknik sorumluluğu müellif mühendis/firmada (Yüksel Jeoloji Ltd. Şti. firması; Hilmi Yüksel Jeoloji Müh Gökhan TÜPLEK Jeofizik Müh) olmak üzere 28.09.2011 tarih ve 102732 sayılı genelge gereğince,büro ve arazi incelemesi sonucunda uygun bulunmuştur 11.07/2016


KOMİSYON


Ferzan NİBAT

Jeoloji Mühendisi


Teoman KANTARCI

Jeoloji Mühendisi


Dilek Nuriye ŞENOL

Jeofizik Mühendisi


Fikret KARALAR

Şb. Md. V. 3.



Mustafa ORUÇ

Md. Yrd. V.

28.09.2011 tarih ve 102732 sayılı Genelge gereğince onanmıştır.

ONAY

H. Vahit OKUMUŞER
Çevre ve Şehircilik İl Müdürü



İLİ	Afyonkarahisar
İLÇESİ	Sandıklı
BELDE	-
KÖY/MAH.	Çay Mahallesi
MEVKİİ	-
PAFTA	1/1000 ölçekli 1 adet halihazır pafta; Afyonkarahisar-Sandıklı (Çay) L24-B-02D-1C
ADA	289
PARSEL	86
PLAN/RAPOR TÜRÜ ÖLÇEĞİ	1/1000 ölçekli Uygulama İmar Planına Esas Jeolojik-Jeoteknik Etüt Raporu

Rapor içeriğindeki sondaj, laboratuvar, analiz vb. veri ve bilgilerin teknik sorumluluğu müellif mühendis/firmada (Yüksel Jeoloji Ltd. Şti. firması; Hilmi Yüksel Jeoloji Müh. Gökhan TÜPLEK Jeofizik Müh) olmak üzere 28.09.2011 tarih ve 102732 sayılı genelge gereğince, büro ve arazi incelemesi sonucunda uygun bulunmuştur 15.07/2016

KOMİSYON



Ferzan NİBAT

Jeoloji Mühendisi

Teoman KANTARCI

Jeoloji Mühendisi



Dilek Nuriye ŞENOL

Jeofizik Mühendisi



Fikret KARALAR

Şb. Md. V. 3-

Mustafa ORUÇ

Md. Yrd. V.

28.09.2011 tarih ve 102732 sayılı Genelge gereğince onanmıştır.

ONAY

H. Vahit OKUMUŞER 4.
Çevre ve Şehircilik İl Müdürü

15.09/2016



İli: Afyonkarahisar
İlçesi: İhsaniye
Belde/Köy/Mah/Mevki: Gazlıgöl Beldesi
Pafta: 1/1000 ölçekli 1 Adet halihazır pafta; K25-A-06-D-1-A
Ada: 105
Parsel: 1
Plan Türü, Ölçeği: 1/1000 Ölçekli Uygulama İmar Planına Esas Jeolojik-Jeoteknik Etüt Raporu Eki.


Rapor içeriğindeki sondaj, laboratuvar, analiz vb. veri ve bilgilerin teknik sorumluluğu müellif mühendis/firmada (Yazıcılar jeoloji mühendislik; İhsan Yazıcı Jeo Müh - Hasan Akmeşe Jeof Müh sorumluluğunda) olmak üzere 28.09.2011 tarih ve 102732 sayılı genelge gereğince, büro ve arazi incelemesi sonucunda uygun bulunmuştur. 12.10.7/2016


KOMİSYON


Mustafa Murat Şenocak
Jeoloji Mühendisi


Teoman KANTARCI
Jeoloji Mühendisi

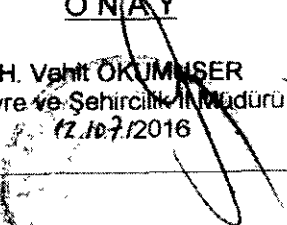

Dilek Nuriye ŞENOL
Jeofizik Mühendisi


Fikret Karalar
Şb. Md. V. 9.


Mustafa ORUÇ
Md. Yrd. V.

28.09.2011 tarih ve 102732 sayılı Genelge gereğince onanmıştır.

ONAY


H. Vahit OKUMSER
Çevre ve Şehircilik İl Müdürü
12.10.7/2016

Çevre ve Şehircilik İl Müdürlüğü
12.10.7/2016



**T.C.
ÇEVRE VE ŞEHİRCİLİK
BAKANLIĞI**

İli: Afyonkarahisar
İlçesi: Çay
Belde/Köy/Mah/Mevki: Orhaniye Köyü
Pafta: 1/1000 ölçekli 3 Adet halihazır pafta; L25-B-03-A-2-A,
L25-B-03-A-2-B ve L25-B-03-A-2-C
Ada: -
Parsel: 56, 58, 59 ve 863
Yüzölçümü: 73.820,00 m²
Plan Türü, Ölçeği: 1/1000 Ölçekli Uygulama İmar Planına Esas
Jeolojik-Jeoteknik Etüt Raporu Eki.
Rapor içeriğindeki sondaj, laboratuvar, analiz vb. veri ve
bilgilerin teknik sorumluluğu müellif mühendis/firmada (Yazıcılar
jeoloji mühendislik; İhsan Yazıcı Jeo Müh – Gökhan Tüplek Jeof
Müh sorumluluğunda) olmak üzere 28.09.2011 tarih ve 102732
sayılı genelge gereğince, büro ve arazi incelemesi sonucunda uygun
bulunmuştur. *12/10/2016*

KOMİSYON

[Signature]
Mustafa Murat Şenocak
Jeoloji Mühendisi

[Signature]
Teoman KANTARCI
Jeoloji Mühendisi

[Signature]
Dilek Nuriye ŞENOL
Jeofizik Mühendisi

[Signature]
Fikret Karalar
Şb. Md. V.


[Signature]
Mustafa ORUÇ
Md. Yrd. V.

28.09.2011 tarih ve 102732 sayılı Genelge gereğince onanmıştır.

ONAY

[Signature]
H. Vahit OKUMÜSER
Çevre ve Şehircilik İl Müdürü

12/10/2016





İli: Afyonkarahisar
İlçesi: İhsaniye
Belde/Köy/Mah/Mevki: Yukarıtandır Köyü
Pafta: 1/1000 ölçekli 2 Adet halihazır pafta; K24-B-09-D-3-A ve K24-B-09-D-4-B

Ada: 106

Parsel: 152, 154

Plan Türü, Ölçeği: 1/1000 Ölçekli Uygulama İmar Planına Esas Jeolojik-Geoteknik Etüt Raporu Eki.

Rapor içeriğindeki sondaj, laboratuvar, analiz vb. veri ve bilgilerin teknik sorumluluğu müellif mühendis/firmada (Yazıcılar jeoloji mühendislik İhsan Yazıcı Jeo Müh - Hasan Akmeşe Jeof Müh sorumluluğunda) olmak üzere 28.09.2011 tarih ve 102732 sayılı genelge gereğince, büro ve arazi incelemesi sonucunda uygun bulunmuştur. 02/10/2016


KOMİSYON


Mustafa Murat Şenocak
Jeoloji Mühendisi


Teoman KANTARCI
Jeoloji Mühendisi



Dilek Nuriye ŞENOL
Jeofizik Mühendisi


Fikret Karalar
Şb. Md. Yrd.


Mustafa ORUÇ
Md. Yrd.

28.09.2011 tarih ve 102732 sayılı Genelge gereğince onanmıştır.

ONAY


H. Vahit OKUMUŞER
Çevre ve Şehircilik İl Müdürü
17/10/2016



İLİ	Afyonkarahisar
İLÇESİ	Dinar
BELDE	-
KÖY/MAH.	Çakıcı
MEVKİİ	Özen
PAFTA	1/1000 ölçekli, Afyonkarahisar-Dinar-Çakıcı L24.d.18.d.2.b halihazır paftası.
ADA	-
PARSEL	925 nolu parsel.
PLAN/RAPOR TÜRÜ ÖLÇEĞİ	1/1000 Ölçekli Uygulama İmar Planına Esas Jeolojik-Jeoteknik Etüt Raporu


Rapor içeriğindeki sondaj, laboratuvar, analiz vb. veri ve bilgilerin teknik sorumluluğu müellif mühendis/firmada Jeoloji Mühendisi Yücel KÜÇÜKÇEPİŞ ve Jeofizik Mühendisi Gökhan TÜPLEK olmak üzere; Valilik Makamının (Çevre ve Şehircilik İl Müdürlüğü) 25.04.2015 tarih ve 2405 sayılı Oluru ile oluşturulmuş olan komisyon marifetiyle; 28.09.2011 tarih ve 102732 sayılı genelge gereğince yapılmış olan büro ve arazi incelemesi sonucunda uygun bulunmuştur. 26/12/2016


KOMİSYON


İrfan AKMAN
Jeoloji Mühendisi



Sabriye TUNER
Jeoloji Mühendisi


Dilek Nuray ŞENOL
Jeofizik Mühendisi


Fikret KARALAR
Sb. Md. V.


Mustafa ORUÇ
Md. Yrd. V.

ONAY



26/12/2016
H. Vahit OKUMUŞER
Çevre ve Şehircilik İl Müdürü

İLİ	Afyonkarahisar
İLÇESİ	İhsaniye
BELDE	-
KÖY/MAH.	Karacaahmet
MEVKİİ	Derindere
PAFTA	1/1.000 ölçekli, Afyonkarahisar-İhsaniye-KaracaahmetK.24.b.03.a.1.b paftası.
ADA	-
PARSEL	2559
Yüzölçümü	49.587,00 m ²
PLAN/RAPOR TÜRÜ ÖLÇEĞİ	1/1000 Ölçekli Uygulama İmar Planına Esas Jeolojik-Jeoteknik Etüt Raporu

Rapor içeriğindeki sondaj, laboratuvar, analiz vb. veri ve bilgilerin teknik sorumluluğu müellif mühendis/firmada Jeoloji Mühendisi Onur KARAKUZU ve Jeofizik Mühendisi Hasan AKMEŞE olmak üzere; Valilik Makamının (Çevre ve Şehircilik İl Müdürlüğü) 25.04.2015 tarih ve 2405 sayılı Oluru ile oluşturulmuş olan komisyon marifetiyle; 28.09.2011 tarih ve 102732 sayılı genelge gereğince yapılmış olan büro ve arazi incelemesi sonucunda uygun bulunmuştur. 15./12/2016

KOMİSYON


İrfan AKMAN
Jeoloji Mühendisi


Sabriye ÖMER
Jeoloji Mühendisi


Dilek Nuriye ŞENOL
Jeofizik Mühendisi


Fikret KARALAR
Şb. Md. V.



Mustafa ORUÇ
Md. Yrd. V.


ONAY
15.12.2016
H. Vahit ORUMŞER
Çevre ve Şehircilik İl Müdürü

İLİ	Afyonkarahisar
İLÇESİ	Dinar
BELDE	-
KÖY/MAH.	Gençali
MEVKİİ	-
PAFTA	1/1000 ölçekli, Afyonkarahisar-(Dinar-Gençali L24.d.22.d.2.c ve L24.d.22.c.1.d halihazır paftaları.
ADA	-
PARSEL	567nolu parsel.
PLAN/RAPOR TÜRÜ ÖLÇEĞİ	1/1000 Ölçekli Uygulama İmar Planına Esas Jeolojik-Jeoteknik Etüt Raporu

Rapor içeriğindeki sondaj, laboratuvar, analiz vb. veri ve bilgilerin teknik sorumluluğu müellif mühendis/firmada Jeoloji Mühendisi Onur KARAKUZU ve Jeofizik Mühendisi Hasan AKMEŞE olmak üzere; Valilik Makamının (Çevre ve Şehircilik İl Müdürlüğü) 25.04.2015 tarih ve 2405 sayılı Oluru ile oluşturulmuş olan komisyon marifetiyle; 28.09.2011 tarih ve 102732 sayılı genelge gereğince yapılmış olan büro ve arazi incelemesi sonucunda uygun bulunmuştur. 15/12/2016

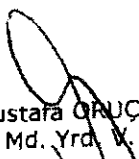
KOMİSYON


İrfan AKMAN
Jeoloji Mühendisi


Sabriye KEMER
Jeoloji Mühendisi


Dilek Nuriye ŞENOL
Jeofizik Mühendisi



Fikret KARALAR
Şb. Md. V.


Mustafa GRUÇ
Md. Yrd. V.

ONAY

15 / 12 / 2016

H. Yahit OKUMUŞER
Çevre ve Şehircilik İl Müdürü



1



İli: Afyonkarahisar
İlçesi: Merkez
Beide/Köy/Mah/Mevki: Erkmen Bel.
Pafta: 1/1000 ölçekli 2 Adet halihazır pafta. K25-B-25-B-4-A ve K25-B-25-B-4-D
Parsel: 667, 668, 669, 670, 671, 672, 673, 2927, 2928
Yüz Ölçümü: 9.863,77 m²
Plan Türü, Ölçeği: 1/1000 Ölçekli Uygulama İmar Planına Esas Jeolojik-Geoteknik Etüt Raporu Eki.

Rapor içeriğindeki sondaj, laboratuvar, analiz vb. veri ve bilgilerin teknik sorumluluğu muellif mühendis/firmada (Yazıcılar jeoloji mühendislik İhsan Yazıcı Jeo Müh - Gökhan Tüpek Jeof Müh sorumluluğunda) olmak üzere 28.09.2011 tarih ve 102732 sayılı genelge gereğince, büro ve arazi incelemesi sonucunda uygun bulunmuştur. 15/11/2016

KOMİSYON

Mustafa Murat Şenocak
Jeoloji Mühendisi

Teoman KANTARCI
Jeoloji Mühendisi

Dilek Nuraye ŞENOL
Jeofizik Mühendisi

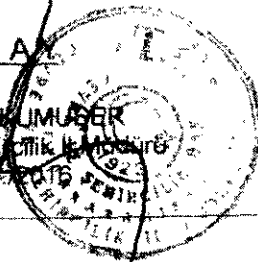
Fikret Karalar
Şb. Md. V

Mustafa BRUÇ
Md. Yrd. V

28.09.2011 tarih ve 102732 sayılı Genelge gereğince onanmıştır.

ONAY

H. Vahit OKUMUŞER
Çevre ve Şehircilik İl Müdürü



İLİ	Afyonkarahisar
İLÇESİ	Merkez
BELDE	-
KÖY/MAH	Ali Çetinkaya Mahallesi
MEVKİİ	-
PAFTA	1/1.000 ölçekli, Afyon Kocatepe Üniversitesi K25.a.16.c.1 c halihazır paftası.
ADA	-
PARSEL	AKÜ Ahmet Necdet Sezer Kampusu içerisindeki, Bakanlar Kurulunun 2015/8284 sayılı kararına istinaden ayrılmış olan 4613 m ² büyüklüğündeki Teknopark alanı.
Yüzölçümü	4613 m ²
PLAN/RAPOR TURU ÖLÇEĞİ	1/1000 Ölçekli Uygulama İmar Planına Esas Jeolojik-Jeoteknik Etüt Raporu

Rapor içeriğindeki sondaj, laboratuvar, analiz vb. veri ve bilgilerin teknik sorumluluğu müellif mühendis/firmada Jeoloji Mühendisi Hilal ARIOL ERBAŞ ve Jeofizik Mühendisi Gökhan TÜPLEK olmak üzere; 28.09 2011 tarih ve 102732 sayılı genelge gereğince yapılmış olan büro ve arazi incelemesi sonucunda uygun bulunmuştur. 12.11.2016

KOMİSYON

Mustafa Murat ŞENOCAK
(Jeoloji Mühendisi)

Teoman KANTARCI
Jeoloji Mühendisi

Dilek Nuray ŞENOL
Jeofizik Mühendisi




Fikret KARALAR
Şb. Md. V.

Mustafa ÖRÜÇ
Md. Yrd. V.



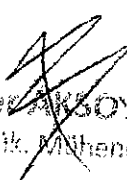
ONAY

12.11.2016


H. Vahit ÖKÜMÜŞER
Çevre ve Şehircilik İl Müdürü


İL	: AFYONKARAHİSAR	ARAZİ KONTROL MÜHENDİSLERİ Rapor içeriğindeki sondaj, laboratuvar, analiz vb veri ve bilgilerin teknik sorumluluğu müellif mühendis/firmaya aittir.
İLÇE	: SANDIKLI	
BELDE	: -	
KOY/MAH	: -	
MEVKİİ	: -	
PAFTA	: 1/5000 Ölçekli K24-D-25-C, L24-A-05-B, L24-A-05-C, L24-B-01-A, L24-B-01-B, L24-B-01-C, L24-B-01-D, L24-A-09-A, L24-A-09-B, L24-A-10-A, L24-A-10-B, L24-A-10-C, L24-A-10-D, L24-A-06-A, L24-A-06-B, L24-A-06-D 1/1000 ölçekli 117 adet halihazır haritada sınırları belirtilen alan	 Gökhan DUMAN Jeofizik Müh.  Akın ÖZGÜVEN Jeoloji Müh.  Ayşe ÇAĞLAYAN Jeoloji Y. Müh.

RAPOR İNCELEME KOMİSYONU


Yücel ERŞİOĞLU
Jeoloji Mühendisi
Taner AKSOY
Jeoloji Yük. Mühendisi
Yücel ERŞİOĞLU
Jeoloji Mühendisi

648 sayılı Karar Hükümünde Kararname ile değişik 644 sayılı Karar Hükümünde Kararname'nin 7. maddesinde 1. fıkrasının (d) bendi ile 28.09.2011 gün ve 102732 sayılı genelge gereğince onanmıştır.

28.11.2016

Cahit KOCAMAN
Yerbilimsel Etüt Daire Başkanı

...../...../2016

Hidayet UYSAL
Genel Müdür Yardımcısı V.

ONAY


07.11.2016

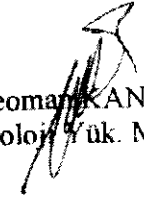
Y. Erdal KAYAPINAR
Genel Müdür

İLİ	AFYONKARAHİSAR
İLÇESİ	MERKEZ
KÖYÜ	BELKARACAÖREN KÖYÜ
MEVKİİ	KAVGALI MEVKİİ
PAFTA- ADA- PARSEL	K25D17C PAFTA- 102 ADA, -15 NOLU PARSEL
PAFTA	1/1000 ölçekli 2 ad. Hâlihazır pafta; Afyonkarahisar-Merkez -Belkaracaören 25D12C3C ve 25D12D3D
PLAN/RAPOR TÜRÜ ÖLÇEĞİ	BELKARACAÖREN GES- GÜNEŞ ENERJİ SANTRALİ İNŞA ALANININ 1/1.000 ÖLÇEKLİ UYGULAMA İMAR PLANINA ESAS JEOLJİK JEOTEKNİK ETÜT RAPORU

Rapor içeriğindeki sondaj, laboratuvar analiz vb. veri ve bilgilerin teknik sorumluluğu müellif mühendis/firmada (Jeoteknik Jeoloji Müh. Müş San.Tic. Ltd. Şti. firması; Selçuk ALTINTUĞ (Jeoloji Müh) ve Gökhan TÜPLEK (Jeofizik Müh) olmak üzere 28.09.2011 tarih ve 102732 sayılı genelge gereğince,büro ve arazi incelemesi sonucunda uygun bulunmuştur.

KOMİSYON


Mustafa Murat ŞENOCAK
Jeoloji Mühendisi


Teoman KANTARCI
Jeoloji Müh. Mühendisi



Dilek N. ŞENOL
Jeofizik Mühendisi


Fikret KARALAR
Sb. Md. V.


Mustafa ORUÇ
Md. Yrd. V.

28.09.2011 tarih ve 102732 sayılı Genelge gereğince onanmıştır.

ONAY


H. Vahit OKUMUŞER
Çevre ve Şehircilik İl Müdürü

2016

İL	AFYON	ARAZİ KONTROL MÜHENDİSLERİ Rapor içeriğindeki sondaj, laboratuvar, analiz vb veri ve bilgilerin teknik sorumluluğu müellif mühendis/firmaya aittir.
İLÇE	BAŞMAKÇI	
BİLDİE	-----	
KÖY/MAH	-----	
MEVKİİ	-----	
PAFTA	1/5000 Ölçekli M23-B-10-C M23-B-15-B, M24-A-06-D M24-A-11-A, M24-A-11-B M24-A-11-D (6 Adet) 1/1000 Ölçekli (26 adet)	
ADA	-----	
PARSEL	-----	

Yücel EKŞİOĞLU
Jeoloji Mühendisi

Tuğba TOL
Jeofizik Müh.

RAPOR İNCELEME KOMİSYONU

Yücel EKŞİOĞLU
Jeoloji Mühendisi

Sami ERCAN
Jeoloji Mühendisi

Esra Ezgi BAKSI
Jeofizik Yüksek Mühendisi

Ödün Yücel
Jeoloji Mühendisi

Alihan
Jeoloji Mühendisi

648 sayılı Kanun Hükmünde Kararname ile değişik 644 sayılı Kanun Hükmünde Kararnamenin 7. maddesinin 1. fıkrasının (d) bendi ile 28.09.2011 gün ve 102732 sayılı genelge gereğince onanmıştır.

16/11/2016

Cahit KOÇAMAN
Yerbilimsel Etüt Dai. Bşk.

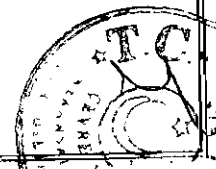

...../...../2016

Hidayet UYSAL
Genel Müdür Yardımcısı V.

ONAY

21/11/2016


Y. Eda KAYAPINAR
Genel Müdür




**T.C.
ÇEVRE VE ŞEHİRCİLİK
BAKANLIĞI**

İli: Afyonkarahisar
İlçesi: İhsaniye
Belde/Köy/Mah/Mevki: Cumalı Köyü
Pafta: 1/1000 ölçekli 2 Adet halihazır pafta. K24-B-02-A-3-A ve
K24-B-02-A-3-D
Ada: 105
Parsel: 87
Yüz Ölçümü: 30.100,00m²
Plan Türü, Ölçeği: 1/1000 Ölçekli Uygulama İmar Planına Esas
Jeolojik-Jeoteknik Etüt Raporu Eki.
Rapor içeriğindeki sondaj, laboratuvar, analiz vb. veri ve
bilgilerin teknik sorumluluğu müellif mühendis/firmada (Yazıcılar
jeoloji mühendislik; İhsan Yazıcı Jeo Müh - Gökhan Tüplek Jeof
Müh sorumluluğunda) olmak üzere 28.09.2011 tarih ve 102732
sayılı genelge gereğince, büro ve arazi incelemesi sonucunda uygun
bulunmuştur. 29/11/2016


KOMİSYON


Mustafa Murat Şenocak
Jeoloji Mühendisi


Teoman KANTARCI
Jeoloji Mühendisi



Dilek Nuriye ŞENOL
Jeofizik Mühendisi


Fikret Karalar
Şb. Md. Y.


Mustafa ORUÇ
Md. Yrd. V.

28.09.2011 tarih ve 102732 sayılı Genelge gereğince onanmıştır



H. Vahit ÖKUMBER
Çevre ve Şehircilik Müdürü





İLİ	AFYONKARAHİSAR
İLÇESİ	MERKEZ
KÖYÜ	BAYRAMGAZİ KÖYÜ
MEVKİİ	SULU YATAK MEVKİİ
PAFTA- ADA- PARSEL	103ADA, 9,14NOLU PARSELLER
PAFTA	1/1000 ölçekli 3 ad. Hâlihazır pafta; Afyonkarahisar-Merkez-Bayramgazi, K24-B-13-A-3-B, K24-B-13-B-4-A ve K24-B-13-B-1-D
PLAN/RAPOR TÜRÜ ÖLÇEĞİ	ŞEHİTOĞLU AKARYAKIT TURİZM TİC. LTD. ŞTİ 'NE AİT PARSELİN 1/1.000 ÖLÇEKLİ UYGULAMA İMAR PLANINA ESAS JEOLOJİK JEOTEKNİK ETÜT RAPORU

Rapor içeriğindeki sondaj, laboratuvar, analiz vb. veri ve bilgilerin teknik sorumluluğu müellif mühendis/firmada (Jeoteknik Jeoloji Müh. Müş San.Tic. Ltd. Şti. firması; Selçuk ALTINTUĞ (Jeoloji Müh) ve Gökhan TÜPLEK (Jeofizik Müh) olmak üzere 28.09.2011 tarih ve 102732 sayılı genelge gereğince,büro ve arazi incelemesi sonucunda uygun bulunmuştur.22/11/2016

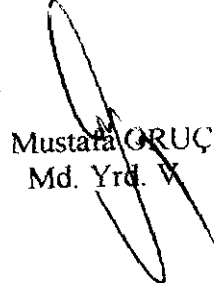
KOMİSYON


Ferzan NIBAT
Jeoloji Mühendisi


Teoman KANTARCI
Jeoloji Yük. Mühendisi



Dilek N. ŞENOL
Jeofizik Mühendisi


Fikret KARALAR
ŞB. Md.


Mustafa GRUÇ
Md. Yrd.

28.09.2011 tarih ve 102732 sayılı Genelge gereğince onanmıştır.

ONAY


H. Vahit OKUMUŞER
Çevre ve Şehircilik İl Müdürü

2016

İL	Afyonkarahisar
İLÇESİ	Şuhut
BELDE	Karaadilli Kasabası
KÖY/MAH.	-
MEVKİİ	Develi Mahallesi, Bakırcıburnu Mevkii
PAFTA	1/1000 ölçekli 1 adet halihazır pafta; Afyonkarahisar-Şuhut-Karaadilli 125-A-19B-4D hâlihazır haritası
ADA	110 ada
PARSEL	1 parsel
PLAN/RAPOR TÜRÜ ÖLÇEĞİ	1/1000 ölçekli Uygulama İmar Planına Esas Jeolojik-Jeoteknik Etüt Raporu

Rapor içeriğindeki sondaj, laboratuvar, analiz vb. veri ve bilgilerin teknik sorumluluğu mütevellif mühendis/firmada (Yüksel Jeoloji Ltd. Şti. firması; Hilmi Yüksel Jeoloji Müh. Gökhan TÜPLEK Jeofizik Müh) olmak üzere 28.09.2011 tarih ve 102732 sayılı genelge gereğince, büro ve arazi incelemesi sonucunda uygun bulunmuştur 21/11/2016

KOMİSYON

Mustafa Murat ŞENOCAK

Jeoloji Mühendisi

Teoman KANTARCI

Jeoloji Mühendisi

Dilek Nuriye ŞENOL

Jeofizik Mühendisi

Fikret KARALAR

Şb. Yrd. V.

Mustafa ORUÇ

Md. Yrd. V.

28.09.2011 tarih ve 102732 sayılı Genelge gereğince onanmıştır.

ONAY

H. Vahit ÖZMÜŞER
Çevre ve Şehircilik İl Müdürü

21/11/2016

İLİ	Afyonkarahisar
İLÇESİ	Bolvadin
BELDE	-
KÖY/MAH.	-
MEVKİİ	Saraykırı Mevkii
PAFTA	1/1000 ölçekli 2 adet halihazır pafta; Afyonkarahisar-Bolvadin K26D-1A-4B ve K26D-01A-4A paftası
ADA	116 ada
PARSEL	197198 parsel
PLAN/RAPOR TÜRÜ ÖLÇEĞİ	1/1000 ölçekli Uygulama İmar Planına Esas Jeolojik-Jeoteknik Etüt Raporu

Rapor içeriğindeki sondaj, laboratuvar, analiz vb. veri ve bilgilerin teknik sorumluluğu müellif mühendis/firmada (Yüksel Jeoloji Ltd. Şti. firması; Hilmi Yüksel Jeoloji Müh Gökhan TÜPLEK Jeofizik Müh) olmak üzere 28.09.2011 tarih ve 102732 sayılı genelge gereğince, büro ve arazi incelemesi sonucunda uygun bulunmuştur 18/11/2016

KOMİSYON


Mustafa Murat ŞENOCAK
Jeoloji Mühendisi


Teoman KANTARCI
Jeoloji Mühendisi


Dilek Nuripe ŞENOL
Jeofizik Mühendisi

Fikret KARALAR

Mustafa ORUÇ

Şb. Md. V.

Md. Yrd. V.

28.09.2011 tarih ve 102732 sayılı Genelge gereğince onanmıştır.

ONAY

H. Vahit OKUMUŞER
Çevre ve Şehircilik İl Müdürü

18/11/2016


İLİ	AFYONKARAHİSAR
İLÇESİ	EMİRDAĞ
KÖYÜ	TÜRKMENAKÖREN KÖYÜ
MEVKİİ	ARKAÇ MEVKİİ
PAFTA- ADA- PARSEL	40-41 NOLU PARSEL
PAFTA	1/1000 ölçekli 1 ad. Hâlihazır pafta; Afyonkarahisar-Emirdağ-Türkmenakören J26D19C2B
PLAN/RAPOR TÜRÜ ÖLÇEĞİ	TÜRKMENAKÖREN KÖYÜ GES- GÜNEŞ ENERJİ SANTRALİ İNŞA ALANININ 1/1.000 ÖLÇEKLİ UYGULAMA İMAR PLANINA ESAS JEOLOJİK JEOTEKNİK ETÜT RAPORU

Rapor içeriğindeki sondaj, laboratuvar, analiz vb. veri ve bilgilerin teknik sorumluluğu müellif mühendis/firma (Çengelci Jeoloji firması; Rahman ÇENGELCİ-Jeoloji Müh) ve Hasan AKMEŞE (Jeofizik Müh) olmak üzere 28.09.2011 tarih ve 102732 sayılı genelge gereğince büro ve arazi incelemesi sonucunda uygun bulunmuştur.

KOMİSYON



Mustafa Murat ŞENOCAK
Jeoloji Mühendisi




Teoman KANTARCI
Jeoloji Yrd. Mühendisi




Dilek N. ŞENOL
Jeofizik Mühendisi

Fikret KARALAR
Şb. Md. V.



Mustafa ORUÇ
Md. Yrd. V.



28.09.2011 tarih ve 102732 sayılı Genelge gereğince onanmıştır.

ONAY

H. Vahit OKUMUŞER
Çevre ve Şehircilik İl Müdürü

28/09/2016

İL	Afyonkarahisar
İLÇESİ	Bolvadin
BELDE	-
KÖY/MAH.	-
MEVKİİ	Saraykırı Mevkii
PAFTA	1/1000 ölçekli 2 adet halihazır pafta; Afyonkarahisar-Bolvadin K26a-1a-1d ve K26a-01a-1c
ADA	116 ada
PARSEL	207 parsel
PLAN/RAPOR TÜRÜ ÖLÇEĞİ	1/1000 ölçekli Uygulama İmar Planına Esas Jeolojik-Jeoteknik Etüt Raporu

Rapor içeriğindeki sondaj, laboratuvar, analiz vb. veri ve bilgilerin teknik sorumluluğu müellif mühendis/firmada (Yüksel Jeoloji Ltd. Şti. firması; Hilmi Yüksel Jeoloji Müh Gökhan TÜPLEK Jeofizik Müh) olmak üzere 28.09.2011 tarih ve 102732 sayılı genelge gereğince, büro ve arazi incelemesi sonucunda uygun bulunmuştur 18.11.2016



Mustafa Murat ŞENOCAK

Jeoloji Mühendisi

KOMİSYON


Teoman KANTARCI

Jeoloji Mühendisi


Dilek Nuriye ŞENOL

Jeofizik Mühendisi


Fikret KARALAR


Mustafa ORUÇ

Md. Yrd. V.


28.09.2011 tarih ve 102732 sayılı Genelge gereğince onanmıştır.

ONAY

H. Vahit OKUMUŞER

Çevre ve Şehircilik İl Müdürü


18.11.2016




T.C.
ÇEVRE VE ŞEHİRCİLİK
BAKANLIĞI


İli: Afyonkarahisar
İlçesi: Merkez
Belde/Köy/Mah/Mevki: Susuz Belediyesi
Pafta: 1/1000 ölçekli 4 Adet halihazır pafta K25-A-19-D-1-A, K25-A-19-D-1-B, K25-A-19-D-1-C ve K25-A-19-D-1-D
Ada: -
Parsel: 3041, 3042, 3043, 3044, 3045 ve 3454 Parselin bir kısmı
Yüz Ölçümü: 150.000.00m²
Plan Türü, Ölçeği: 1/1000 Ölçekli Uygulama İmar Planına Esas Jeolojik-Geoteknik Etüt Raporu Eki
Rapor içeriğindeki sondaj, laboratuvar analiz vb. veri ve bilgilerin teknik sorumluluğu muellif mühendis/firmada (Yazıcılar jeoloji mühendislik, İhsan Yazıcı Jeo Müh – Gökhan Tıplek Jeo Müh sorumluluğunda) olmak üzere 28.09.2011 tarih ve 102732 sayılı genelge gereğince, büro ve arazi incelemesi sonucunda uygun bulunmuştur. 18/11/2016

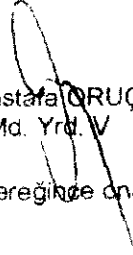
KOMİSYON


Mustafa Murat Şenocak
Jeoloji Mühendisi


Teoman KANTARCI
Jeoloji Mühendisi



Dilek Nuriye ŞENOL
Jeofizik Mühendisi


Fikret Karalar
SP. M. M. M.


Mustafa ORUÇ
Md. Yrd. V

28.09.2011 tarih ve 102732 sayılı Genelge gereğince onanmıştır.

ONAY


H. Vahit OKUMUSER
Çevre ve Şehircilik İl Müdürü

18/11/2016



T.C.
ÇEVRE VE ŞEHİRCİLİK
BAKANLIĞI

İli: Afyonkarahisar
İlçesi: Merkez
Belde/Köy/Mah/Mevki: Sahipata Mah
Pafta: 1/1000 ölçekli 2 Adet halihazır pafta K25-A-22-C-4-C ve
K25-A-22-C-4-D
Ada: 1228
Parsel 1, 2, 3, 4, 5
Yüz Ölçümü 4.549,64m²
Plan Türü, Ölçeği: 1/1000 Ölçekli Uygulama İmar Planına Esas
Jeolojik-Geoteknik Etüt Raporu Eki.
Rapor içeriğindeki sondaj, laboratuvar, analiz vb veri ve
bilgilerin teknik sorumluluğu müellif mühendis/firmada (Yazıcılar
jeoloji mühendislik İnşan Yazıcı Jeo Müh - Gökhan Tıplek Jeof
Müh sorumluluğunda) olmak üzere 28.09.2011 tarih ve 102732
sayılı genelge gereğince, büro ve arazi incelemesi sonucunda uygun
bulunmuştur. 16/11/2016


KOMİSYON


Mustafa Murat Şenocak
Jeoloji Mühendisi


Teoman KANTARCI
Jeoloji Mühendisi


Dilek Nuriye ŞENOL
Jeofizik Mühendisi


Fikret Karalar
Şb. Md. V.


Mustafa ORUÇ
Md. Yrd. V.

28.09.2011 tarih ve 102732 sayılı Genelge gereğince onanmıştır

ONAY



H. Vahit OKUMUŞER
Çevre ve Şehircilik Bakanlığı Müdürü
16/11/2016

**T.C.
ÇEVRE VE ŞEHİRCİLİK
BAKANLIĞI**

İli: Afyonkarahisar
İlçesi: Merkez
Belde/Köy/Mah/Mevki: Sahıpatı Mah.
Pafta: 1/1000 ölçekli 1 Adet halihazır pafta K25-A-22-C-4-C ve
K25-A-22-C-4-D
Ada: 1226
Parsel: 1, 2, 3,
Yüz Ölçümü: 2 999,18m²
Plan Türü, Ölçeği: 1/1000 Ölçekli Uygulama İmar Planına Esas
Jeolojik-Jeoteknik Etüt Raporu Eki


Rapor içeriğindeki sondaj, laboratuvar, analiz vb. veri ve bilgilerin teknik sorumluluğu müellif mühendis/firmada (Yazıcılar jeoloji mühendislik, İhsan Yazıcı Jeo Müh - Gökhan Tuptek Jeof Müh sorumluluğunda) olmak üzere 28.09.2011 tarih ve 102732 sayılı genelge gereğince, büro ve arazi incelemesi sonucunda uygun bulunmuştur. 19 III /2016

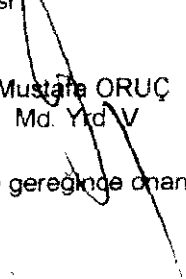
KOMİSYON


Mustafa Murat Şencak
Jeoloji Mühendisi


Teoman KANTARCI
Jeoloji Mühendisi


Dilek Nuriye ŞENOL
Jeofizik Mühendisi


Fikret Karalar
Md. Yrd. V


Mustafa ORUÇ
Md. Yrd. V

28.09.2011 tarih ve 102732 sayılı Genelge gereğince onanmıştır

ONAY


H. Vahit OKUMUSER
Çevre ve Şehircilik İl Müdürü
19 III /2016

**T.C.
ÇEVRE VE ŞEHİRCİLİK
BAKANLIĞI**

İli: Afyonkarahisar
İlçesi: Merkez
Belde/Köy/Mah/Mevki: Sahipata Mah.
Pafta: 1/1000 ölçekli 1 Adet halihazır pafta K25-A-22-C-4-B
Ada: 1208
Parsel: 1, 2, 3, 4, 5, 6, 7, 8
Yüz Ölçümü: 7.116 93m²
Plan Türü, Ölçeği: 1/1000 Ölçekli Uygulama İmar Planına Esas
Jeolojik-Jeoteknik Etüt Raporu Eki.

Rapor içeriğindeki sondaj, laboratuvar, analiz vb. veri ve bilgilerin teknik sorumluluğu müellif mühendis/firmada (Yazıcılar jeoloji mühendislik, İhsan Yazıcı Jeo Müh – Gökhan Tüpek Jeof Müh sorumluluğunda) olmak üzere 28.09.2011 tarih ve 102732 sayılı genelge gereğince, büro ve arazi incelemesi sonucunda uygun bulunmuştur. 13/11/2016

KOMİSYON

Mustafa Murat Şenocak
Jeoloji Mühendisi

Teoman KANTARCI
Jeoloji Mühendisi

Dilek Nuriye ŞENOL
Jeofizik Mühendisi

Fikret Karalar
Şb. Md.


Mustafa ORUÇ
Md. Yrd.

28.09.2011 tarih ve 102732 sayılı Genelge gereğince onanmıştır.

ONAY

H. Vaht OKUMUŞER
Çevre ve Şehircilik İl Müdürü


13/11/2016

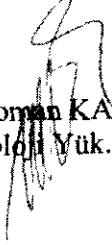


İLİ	AFYONKARAHİSAR
İLÇESİ	DAZKIRI
KÖYÜ	YÜREĞİL KÖYÜ
MEVKİİ	DİBEK ARKASI MEVKİİ
PAFTA- ADA- PARSEL	M23B09A PAFTA- 2874 NOLU PARSEL
PAFTA	1/1000 ölçekli 4 ad. Hâlihazır pafta; Afyonkarahisar-Dazkırı –Yüreğil M23B09A3B,M23B09B4A,M23B09A3C ve M23B09B4D
PLAN/RAPOR TÜRÜ ÖLÇEĞİ	YÜREĞİL KÖYÜ GES- GÜNEŞ ENERJİ SANTRALİ İNŞA ALANININ 1/1.000 ÖLÇEKLİ UYGULAMA İMAR PLANINA ESAS JEOLJİK JEOTEKNİK ETÜT RAPORU


Rapor içeriğindeki sondaj, laboratuvar, analiz vb. veri ve bilgilerin teknik sorumluluğu müellif mühendis/firma olan (Çengelci Jeoloji firması; Rahman ÇENGELCI-Jeoloji Müh) ve Hasan AKMEŞE (Jeofizik Müh) olmak üzere 28.09.2011 tarih ve 102732 sayılı genelge gereğince büro ve arazi incelemesi sonucunda uygun bulunmuştur.


KOMİSYON


Mustafa Murat ŞENOCAK
Jeoloji Mühendisi


Teoman KANTARCI
Jeoloji Yük. Mühendisi


Dilek N. ŞENOL
Jeofizik Mühendisi


Fikret KARALAR
Şb. Md. Y.Ü.


Mustafa ÖRUÇ
Md. Yrd. V.

28.09.2011 tarih ve 102732 sayılı Genelge gereğince onanmıştır.

ONAY


H. Vahit OKUMUŞER
Çevre ve Şehircilik İl Müdürü

28/09/2016


**T.C.
ÇEVRE VE ŞEHİRCİLİK
BAKANLIĞI**



İli: Afyonkarahisar
İlçesi: Sinanpaşa
Belde/Köy/Mah/Mevki: Boyalı Köyü
Pafta: 1/1000 ölçekli 1 Adet halihazır pafta; K24-B-24-A-1-C
Ada: -
Parsei: 2513, 2515, 2517, 2543
Yüzölçümü: 41.048,00 m²
Plan Türü, Ölçeği: 1/1000 Ölçekli Uygulama İmar Planına Esas
Jeolojik-Jeoteknik Etüt Raporu Eki.

Rapor içeriğindeki sondaj, laboratuvar, analiz vb. veri ve bilgilerin teknik sorumluluğu müellif mühendis/firmada (Yazıcılar jeoloji mühendislik; İhsan Yazıcı Jeo Müh – Gökhan Tüplek Jeof Müh sorumluluğunda) olmak üzere 28.09.2011 tarih ve 102732 sayılı genelge gereğince, büro ve arazi incelemesi sonucunda uygun bulunmuştur. 1/2016


KOMİSYON


Mustafa Murat Şenocak
Jeoloji Mühendisi


Teoman KANTARCI
Jeoloji Mühendisi


Dilek Nuriye ŞENOL
Jeofizik Mühendisi


Fikret Karalar
Şb. Md. V.


Mustafa ORUÇ
Md. Yrd. V.

28.09.2011 tarih ve 102732 sayılı Genelge gereğince onanmıştır.


ONAY

H. Vahit OKUMUSER
Çevre ve Şehircilik İl Müdürü
07/10/2016




İli: Afyonkarahisar
İlçesi: İhsaniye
Belde/Köy/Mah/Mevki: Gazlıgöl-Belce
Pafta: 1/1000 ölçekli 1 Adet halihazır pafta; K24-B-10-A-2-C
Ada: 101
Parsel: 26, 28, 29, 31, 32
Yüz Ölçümü: 59.172,00m²
Plan Türü, Ölçeği: 1/1000 Ölçekli Uygulama İmar Planına Esas Jeolojik-Jeoteknik Etüt Raporu Eki.
Rapor içeriğindeki sondaj, laboratuvar, analiz vb. veri ve bilgilerin teknik sorumluluğu müellif mühendis/firmada (Yazıcılar jeoloji mühendislik; İhsan Yazıcı Jeo Müh - Hasan Akmeşe Jeof Müh sorumluluğunda) olmak üzere 28.09.2011 tarih ve 102732 sayılı genelge gereğince, büro ve arazi incelemesi sonucunda uygun bulunmuştur. 24.11.2016


KOMİSYON


Mustafa Murat Şenocak
Jeoloji Mühendisi


Tevfik KANTARCI
Jeoloji Mühendisi


Dilek Nuriye SENOL
Jeofizik Mühendisi



Fikret Karalar
Şb. Md. V.


Mustafa ORUÇ
Md. Yrd. V.

28.09.2011 tarih ve 102732 sayılı Genelge gereğince onanmıştır.

ONAY

H. Vahit OKUMUSER
Çevre ve Şehircilik İl Müdürü
24.11.2016




T.C.
ÇEVRE VE ŞEHİRCİLİK
BAKANLIĞI

İli: Afyonkarahisar
İlçesi: İhsaniye
Belde/Köy/Mah/Mevki: Gazlıgöl/Belce
Pafta: 1/1000 ölçekli 2 Adet halihazır pafta; K24-B-10-A-3-B ve
K24-B-10-B-4-A
Ada: 101

Parsel: 115, 116, 117, 119, 170, 238
Yüz Ölçümü: 95.000,00m²
Plan Türü, Ölçeği: 1/1000 Ölçekli Uygulama İmar Planına Esas
Jeolojik-Geoteknik Etüt Raporu Eki.

Rapor içeriğindeki sondaj, laboratuvar, analiz vb. veri ve
bilgilerin teknik sorumluluğu müellif mühendis/firmada (Yazıcılar
jeoloji mühendislik; İhsan Yazıcı Jeo Müh - Hasan Akmeşe Jeof
Müh sorumluluğunda) olmak üzere 28.09.2011 tarih ve 102732
sayılı genelge gereğince, büro ve arazi incelemesi sonucunda uygun
bulunmuştur. 24/10/2016

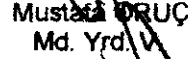
KOMİSYON


Mustafa Murat Şenocak
Jeoloji Mühendisi


Teoman KANTARCI
Jeoloji Mühendisi


Dilek Nuriye ŞENOL
Jeofizik Mühendisi


Fikret Karalar
Şb. Md. V.


Mustafa DRUÇ
Md. Yrd. V.

28.09.2011 tarih ve 102732 sayılı Genelge gereğince onanmıştır.

ONAY


H. Vahit OKUMUSER
Çevre ve Şehircilik İl Müdürü
24/10/2016

