

**T.C.
ÇEVRE VE ŞEHİRCİLİK
BAKANLIĞI**



İli: Afyonkarahisar
İlçesi: Merkez
Belde/Köy/Mah/Mevki: Değirmenayvalı Beld.
Pafta: 1/1000 ölçekli 3 Adet halihazır pafta; K25-D-06-C-1-B, K25-D-06-C-1-C ve K25-D-06-C-1-D
Ada: 419 - Parsel: 64,65
Ada: 425 - Parsel: 1
Yüzölçümü: 192.110,00 m²
Plan Türü, Ölçeği: 1/1000 Ölçekli Uygulama İmar Planına Esas Jeolojik-Geoteknik Etüt Raporu Eki.
Rapor içeriğindeki sondaj, laboratuvar, analiz vb. veri ve bilgilerin teknik sorumluluğu müellif mühendis/firmada (Yazıcılar jeoloji mühendislik; İhsan Yazıcı Jeo Müh – Gökhan Tüplek Jeof Müh sorumluluğunda) olmak üzere 28.09.2011 tarih ve 102732 sayılı genelge gereğince, büro ve arazi incelemesi sonucunda uygun bulunmuştur. 18/12/2017

KOMİSYON

Mustafa Murat Şenocak
Jeoloji Mühendisi

Teoman KANTARCI
Jeoloji Yüksek Mühendisi

Dilek Nuriye ŞENOL
Jeofizik Mühendisi

Fikret Karalar
Şb. Md. V.

Mustafa GRUÇ
Md. Yrd. V.

28.09.2011 tarih ve 102732 sayılı Genelge gereğince onanmıştır.



İLİ	AFYONKARAHİSAR
İLÇESİ	DİNAR
MAHALLE	BURUNKAYA
MEVKİİ	-
PAFTA- ADA- PARSEL	L24C16A PAFTA 1112 PARSEL
PAFTA	1/1000 ölçekli 2ad. Hâlihazır pafta; L24C16A4A ve L24C16A1D Afyonkarahisar-Dinar-Burunkaya.
PLAN/RAPOR TÜRÜ ÖLÇEĞİ	BURUNKAYA KÖYÜ AKARYAKIT VE SERVİS İSTASYONU ALANI'NA AİT ALANIN 1/1.000 ÖLÇEKLİ UYGULAMA İMAR PLANINA ESAS JEOLJİK JEOTEKNİK ETÜT RAPORU

Rapor içeriğindeki sondaj, laboratuvar, analiz vb. veri ve bilgilerin teknik sorumluluğu müellif mühendis/firma (Çengelci Jeoloji firması; Rahman ÇENGELCİ-Jeoloji Müh) ve Gökhan TÜPLEK (Jeofizik Müh) olmak üzere 28.09.2011 tarih ve 102732 sayılı genelge gereğince büro ve arazi incelemesi sonucunda uygun bulunmuştur.

KOMİSYON




Mustafa Murat ŞENOCAK
Jeoloji Mühendisi



Teoman KANTARCI
Jeoloji Yük. Mühendisi



Dilek N. ŞENOL
Jeofizik Mühendisi



Fikret KARALAR
Şb. Md. V.



Mustafa ORUÇ
Md. Yrd. V.

28.09.2011 tarih ve 102732 sayılı Genelge gereğince onanmıştır.

ONAY

H. Yâhit OKUMUŞER
Çevre ve Şehircilik İl Müdürü

22.09.2011



İL	: AFYONKARAHİSAR	ARAZİ KONTROL MÜHENDİSLERİ Rapor içeriğindeki sondaj, laboratuvar, analiz vb veri ve bilgilerin teknik sorumluluğu müellif mühendis/firmaya aittir.
İLÇE	: DİNAR	
BELDE	: HAYDARLI	
KÖY/MAH.	: -	
MEVKİİ	: -	
PAFTA	: 6 adet 1/5000 ölçekli ve 42 adet 1/1000 ölçekli paftalarda sınırları belirtilen 822,59 ha alan.	
ADA	: -	Yasin AKSOY Jeoloji Mühendisi
PARSEL	: -	Selahattin KURT Jeotizik Mühendisi

RAPOR İNCELEME KOMİSYONU

Hayriye ELSİZ
Jeoloji Mühendisi

Nesime ASLAN
Jeoloji Yük. Mühendisi

Yücel EKŞİOĞLU
Jeoloji Mühendisi

Canan AKIN
Jeoloji Yüksek Mühendisi

Alihan AKIN
Jeoloji Yüksek Mühendisi

648 sayılı Kanun Hükmünde Kararname ile değişik 644 sayılı Kanun Hükmünde Kararnamenin 7. maddesinin 1. fıkrasının (d) bendi ile 28.09.2011 gün ve 102732 sayılı genelge gereğince onanmıştır.

08.12.2017
Cahit KOÇAMAN
Yerbilimsel Etüt Dairesi Başkanı

...../...../2017
A.Hakan AYBER
Genel Müdür Yardımcısı V.

ONAY

08.12.2017
Y. Erdal KAYAPINAR
Genel Müdür



T.C.
ÇEVRE VE ŞEHİRCİLİK
BAKANLIĞI

İli: Afyonkarahisar
İlçesi: İhsaniye
Belde/Köy/Mah/Mevki: Gazlıgöl Bel.
Pafta: 1/1000 ölçekli 2 Adet halihazır pafta; K24-B-10-D-3-C, ;
K24-B-15-A-2-B
Ada: 106
Parseti: 57
Yüz Ölçümü: 69.000,00m²
Plan Türü, Ölçeği: 1/1000 Ölçekli Uygulama İmar Planına Esas
Jeolojik-Geoteknik Etüt Raporu Eki.

Rapor içeriğindeki sondaj, laboratuvar, analiz vb. veri ve bilgilerin teknik sorumluluğu müellif mühendis/firmada (Yazıcılar jeoloji mühendislik; İhsan Yazıcı Jeo Müh – Gökhan Tüplek Jeof Müh sorumluluğunda) olmak üzere 28.09.2011 tarih ve 102732 sayılı genelge gereğince büro ve arazi incelemesi sonucunda uygun bulunmuştur. 01/11/2017

KOMİSYON

Mustafa Murat Şenocak
Jeoloji Mühendisi

Teoman KANTARCI
Jeoloji Müksek Mühendisi

Dilek Nuriye ŞENOL
Jeofizik Mühendisi

Fikret Karalar
Şb. Md. V.

Mustafa ORUÇ
Md. Yrd. V.

28.09.2011 tarih ve 102732 sayılı Genelge gereğince onanmıştır.

ONAY

H. Mahit OKUMUŞER
Çevre ve Şehircilik İl Müdürü

01/11/2017





T.C.
ÇEVRE VE ŞEHİRCİLİK
BAKANLIĞI

İli: Afyonkarahisar
İlçesi: Merkez
Belde/Köy/Mah/Mevki: Erkmen Bel.
Pafta: 1/1000 ölçekli 1 Adet halihazır pafta; K24-B-25-B-3-C
Ada: 124
Parsel: 9
Yüz Ölçümü: 6.450,47 m²
Plan Türü, Ölçeği: 1/1000 Ölçekli Uygulama İmar Planına Esas
Jeolojik-Jeoteknik Etüt Raporu Eki.
Rapor içeriğindeki sondaj, laboratuvar, analiz vb veri ve
bilgilerin teknik sorumluluğu müellif mühendis/firmada (Yazıcılar
jeoloji mühendislik, insan Yazıcı Jeo Müh - Gokhan Tuptek Jeof
Müh sorumluluğunda) olmak üzere 28.09.2011 tarih ve 102732
sayılı geneige gereğince, buro ve arazi incelemesi sonucunda uygun
bulunmuştur. 01/12/2017

KOMİSYON

Mustafa Murat Şenocak
Jeoloji Mühendisi

Teoman KANTARCI
Jeoloji Yüksek Mühendisi

Dilek Nuraye ŞENOL
Jeofizik Mühendisi

Ekin Karalar
Şb. Md. V.

Mustafa ORUÇ
Md. Yrd. V.

28.09.2011 tarih ve 102732 sayılı Geneige gereğince onanmıştır.

ONAY
H. Mehmet OKUMUŞER
Çevre ve Şehircilik İl Müdürü
01/12/2017

İLİ	Afyonkarahisar
İLÇESİ	Dazkırı
BELDE	-
KÖY/MAH.	Esentepe
MEVKİİ	-
PAFTA	1/1000 ölçekli, Afyonkarahisar-(Dazkırı-Esentepe) M23.B.08.A.3.C halihazır paftası.
ADA	-71-
PARSEL	-21- nolu parsel.
PLAN/RAPOR TÜRÜ ÖLÇEĞİ	1/1000 Ölçekli İmar Planı Tadilatına Esas Jeolojik-Jeoteknik Etüt Raporu

Rapor içeriğindeki sondaj, laboratuvar, analiz vb. veri ve bilgilerin teknik sorumluluğu müellif mühendis/firmada Jeoloji Mühendisi Onur KARAKUZU ve Jeofizik Mühendisi Hasan AKMEŞE olmak üzere; Valilik Makamının (Çevre ve Şehircilik İl Müdürlüğü) 25.04.2015 tarih ve 2405 sayılı Oluru ile oluşturulmuş olan komisyon marifetiyle; 28.09.2011 tarih ve 102732 sayılı genelge gereğince yapılmış olan büro ve arazi incelemesi sonucunda uygun bulunmuştur. 28/ 11 /2017


MUSTAFA MURAT ŞENOCAK
Jeoloji Mühendisi

KOMİSYON


TEOMAN KANTARCI
Jeoloji Y. Mühendisi


DİLEK NURİYE ŞENOL
Jeofizik Mühendisi


Fikret KARALAR
Sb. Md. V.



Mustafa ORUÇ
Md. Yrd. V.

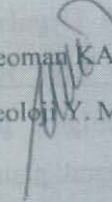



İLİ	Afyonkarahisar
İLÇESİ	Dazkırı
MAHALLE	Esentepe
MEVKİİ	Oyuklu
PAFTA	1/1.000 ölçekli 4 adet, Afyonkarahisar-Dazkırı-Esentepe [(M23-B-03-C-3-A), (M23-B-03-C-3-B), (M23-B-03-C-3-C), (M23-B-03-C-3-D)]
ADA	7
PARSELLER	117
ALAN	17.357,05 m ²
PLAN/RAPOR TÜRÜ ÖLÇEĞİ	Ticari Tesis (Ticaret, Konaklama, Akaryakıt, LPG, Depolama, Toplu İşyeri vb. Konut Dışı Kentsel Çalışma Alanı) amaçlı 1/1000 ölçekli Uygulama İmar Esas Jeolojik-Jeoteknik Etüt Raporu

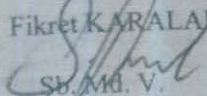
Rapor içeriğindeki sondaj, laboratuvar, analiz vb. veri ve bilgilerin teknik sorumluluğu müellif firmada/mühendis (3DM Mühendislik Dan. İnş. Ltd Şti. firması; Bahattin BENZER Jeo. Müh.-Hasan AKMEŞE Jeof. Müh.) olmak üzere 28.09.2011 tarih ve 102732 sayılı genelge gereğince, büro ve arazi incelemesi sonucunda uygun bulunmuştur. 27/11/2017

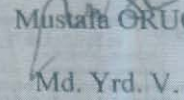
KOMİSYON


Mustafa Murat ŞENOCAK
Jeoloji Mühendisi


Teoman KANTARCI
Jeoloji Y. Mühendisi


Dilek Nuriye ŞENOL
Jeofizik Mühendisi


Fikret KARALAR
Şb. Md. V.


Mustafa GRUÇ
Md. Yrd. V.

28.09.2011 tarih ve 102732 sayılı Genelge gereğince onanmıştır.

ONAY
H. Vali OKUMÜSER
Çevre ve Şehircilik İl Müdürü V
27/11/2017

İLİ	Afyonkarahisar
İLÇESİ	Merkez
KÖY/MAH.	Köprülü Köyü
MEVKİİ	Serçeler Mevkii
PAFTA	1/1000 ölçekli 6 adet halihazır pafta; Afyonkarahisar-Merkez (Köprülü) K24b-18a-4a ve K24b-18a-4d paftası
ADA	101 ada
PARSEL	163 parsel
PLAN/RAPOR TÜRÜ ÖLÇEĞİ	1/1000 ölçekli Uygulama İmar Planına Esas Jeolojik-Jeoteknik Etüt Raporu

Rapor içeriğindeki sondaj, laboratuvar, analiz vb. veri ve bilgilerin teknik sorumluluğu müellif mühendis/firmada (Yüksel Jeoloji Ltd. Şti. firması; Hilmi Yüksel Jeoloji Müh Gökhan TÜPLEK Jeofizik Müh) olmak üzere 28.09.2011 tarih ve 102732 sayılı genelge gereğince,büro ve arazi incelemesi sonucunda uygun bulunmuştur 03.11./2017

KOMİSYON


Mustafa Murat ŞENOCAK
Jeoloji Mühendisi


Teoman KANTARCI
Jeoloji Yüksek Mühendisi


Dilek Nuriye ŞENOL
Jeofizik Mühendisi


Fikret KARALAR
Şb. Md. V.


Mustafa GRUÇ
Md. Yrd. V.

28.09.2011 tarih ve 102732 sayılı Genelge gereğince onanmıştır.

ONAY

H. Vahit OKUMUŞER
Çevre ve Şehircilik İl Müd.

03.11./2017



İLİ	Afyonkarahisar
İLÇESİ	Dinar
BELDE	-
KÖY/MAH.	Çiçektepe Köyü
MEVKİİ	Atatürk Mahallesi, Karakulah Mevkii
PAFTA	1/1000 ölçekli 1 adet halihazır pafta; Afyonkarahisar-Dinar-Çiçektepe L25-A-16C-3B- L25-A-16C-3C hâlihazır haritası
ADA	102 ada
PARSEL	143 parsel
PLAN/RAPOR TÜRÜ ÖLÇEĞİ	1/1000 ölçekli Uygulama İmar Planına Esas Jeolojik-Jeoteknik Etüt Raporu

Rapor içeriğindeki sondaj, laboratuvar, analiz vb. veri ve bilgilerin teknik sorumluluğu müellif mühendis/firmada (Yüksel Jeoloji Ltd. Şti. firması; Hilmi Yüksel Jeoloji Müh Gökhan TÜPLEK Jeofizik Müh) olmak üzere 28.09.2011 tarih ve 102732 sayılı genelge gereğince, büro ve arazi incelemesi sonucunda uygun bulunmuştur 07.11.2017

KOMİSYON


Mustafa Murat ŞENOCAK

Jeoloji Mühendisi


Teoman KANTARCI

Jeoloji Mühendisi


Dilek Nuriye ŞENOL

Jeofizik Mühendisi


Fikret KARALAR

Şb. Md. V.


Mustafa ORUÇ

Md. Yrd. V.


28.09.2011 tarih ve 102732 sayılı Genelge gereğince onanmıştır.

ONAY


H. Vahit OKUMUŞER

Çevre ve Şehircilik İl Müdürü

07.11.2017



İLİ	Afyonkarahisar
İLÇESİ	SANDIKLI
BELDE	-
KÖY/MAH.	YAVAŞLAR
MEVKİİ	-
PAFTA	1/1000 ölçekli, Afyonkarahisar-(Sandıklı -YAVAŞLAR) K23-C-24-C-2-A K23-C-24-C-2-B halihazır paftaları.
ADA	-202-
PARSEL	-59-60-63-72- nolu parseller.
PLAN/RAPOR	1/1000 Ölçekli
TÜRÜ ÖLÇEĞİ	Uygulama İmar Planına Esas Jeolojik-Jeoteknik Etüt Raporu

Rapor içeriğindeki sondaj, laboratuvar, analiz vb. veri ve bilgilerin teknik sorumluluğu müellif mühendis/firmada Jeoloji Mühendisi Onur KARAKUZU ve Jeofizik Mühendisi Hasan AKMEŞE olmak üzere; Valilik Makamının (Çevre ve Şehircilik İl Müdürlüğü) 25.04.2015 tarih ve 2405 sayılı Oluru ile oluşturulmuş olan komisyon marifetiyle; 28.09.2011 tarih ve 102732 sayılı genelge gereğince yapılmış olan büro ve arazi incelemesi sonucunda uygun bulunmuştur. / / 2017


MUSTAFA MURAT ŞENOCAK
Jeoloji Mühendisi

KOMİSYON


TEOMAN KANTARCI
Y. Jeoloji Mühendisi


DİLEK NURİYE ŞENOL
Jeofizik Mühendisi


Fikret KARALAR
Şb. Md. V.


Mustafa ORUÇ
Md. Yrd. V.


H. Vahit OKUMUŞER
Çevre ve Şehircilik İl Müdürü

İLİ	AFYONKARAHİSAR
İLÇESİ	DİNAR
MAHALLE	GENÇALİ
MEVKİİ	UZUNDEREMEVKİİ
PAFTA- ADA- PARSEL	3 PAFTA 1167-1169 PARSEL
PAFTA	1/1000 ölçekli 2 ad.1/5000 ölçekli 1ad. Hâlihazır pafta; Afyonkarahisar-Dinar-Gençali M24A01B2B, M24A01B2C
PLAN/RAPOR TÜRÜ ÖLÇEĞİ	DİNAR YENİLENEBİLİR ENERJİ KAYNAKLARINA DAYALI ÜRETİM TESİS ALANI'NA AİT ALANIN 1/1.000 ÖLÇEKLİ UYGULAMA İMAR PLANINA ESAS JEOLJİK JEOTEKNİK ETÜT RAPORU

Rapor içeriğindeki sondaj, laboratuvar, analiz vb. veri ve bilgilerin teknik sorumluluğu müellif mühendis/firma (Çengelci Jeoloji firması; Rahman ÇENGELCİ-Jeoloji Müh) ve Gökhan TÜPLEK (Jeofizik Müh) olmak üzere 28.09.2011 tarih ve 102732 sayılı genelge gereğince büro ve arazi incelemesi sonucunda uygun bulunmuştur.

KOMİSYON



Mustafa Murat ŞENOCAK
Jeoloji Mühendisi



Teoman KANTARCI
Jeoloji Yük. Mühendisi



Dilek N. ŞENOL
Jeofizik Mühendisi




Fikret KARALAR
Şb. Md. V.



Mustafa ORUÇ
Md. Yrd. V.

28.09.2011 tarih ve 102732 sayılı Genelge gereğince onanmıştır.

ONAY


Vahit OKUMUŞER
Çevre ve Şehircilik İl Müdürü



İLİ	AFYONKARAHİSAR
İLÇESİ	İSCEHİSAR
MAHALLE	SEYDİLER
MEVKİİ	-
PAFTA- ADA- PARSEL	K25B12A PAFTA 104 ADA 42 PARSEL
PAFTA	1/1000 ölçekli 2 ad. Hâlihazır pafta; Afyonkarahisar-İscehisar-Seydiler. K25B12A3A, K25B12A4B
PLAN/RAPOR TÜRÜ ÖLÇEĞİ	SEYDİLER TEİAŞ 154 Kv TRAF0 MERKEZİNE AİT ALANIN 1/1.000 ÖLÇEKLİ UYGULAMA İMAR PLANINA ESAS JEOL0JİK JEOTEKNİK ETÜT RAPORU

Rapor içeriğindeki sondaj, laboratuvar, analiz vb. veri ve bilgilerin teknik sorumluluğu müellif mühendis/firma (Çengelci Jeoloji firması; Rahman ÇENGELCİ-Jeoloji Müh) ve Gökhan TÜPLEK (Jeofizik Müh) olmak üzere 28.09.2011 tarih ve 102732 sayılı genelge gereğince büro ve arazi incelemesi sonucunda uygun bulunmuştur.

KOMİSYON



Mustafa Murat ŞENOCAK
Jeoloji Mühendisi



Teoman KANTARCI
Jeoloji Yük. Mühendisi



Dilek N. ŞENOL
Jeofizik Mühendisi



Fikret KARALAR
Şb. Md. V.



Mustafa ORUÇ
Md. Yrd. V.

28.09.2011 tarih ve 102732 sayılı Genelge gereğince onanmıştır.

ONAY



H. V. ÇOKMÜSER
Çevre ve Şehircilik İl Müdürü

28/09/2011

İLİ	AFYONKARAHİSAR
İLÇESİ	İHSANİYE
MAHALLE	KARACAAHMET
MEVKİİ	DERİNDERE MEVKİİ
PAFTA- ADA- PARSEL	17PAFTA 2394 PARSEL
PAFTA	1/1000 ölçekli 1 ad. Hâlihazır pafta; Afyonkarahisar-İhsaniye-Karacaahmet. J24C23D4D
PLAN/RAPOR TÜRÜ ÖLÇEĞİ	KARACAAHMET YENİLENEBİLİR ENERJİ KAYNAKLARINA DAYALI ÜRETİM TESİS ALANI'NA AİT ALANIN 1/1.000 ÖLÇEKLİ UYGULAMA İMAR PLANINA ESAS JEOLJİK JEOTEKNİK ETÜT RAPORU

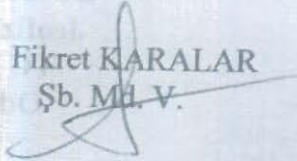
Rapor içeriğindeki sondaj, laboratuvar, analiz vb. veri ve bilgilerin teknik sorumluluğu müellif mühendis/firma (Çengelci Jeoloji firması; Rahman ÇENGELCİ-Jeoloji Müh) ve Gökhan TÜPLEK (Jeofizik Müh) olmak üzere 28.09.2011 tarih ve 102732 sayılı genelge gereğince büro ve arazi incelemesi sonucunda uygun bulunmuştur.


KOMİSYON


Mustafa Murat ŞENOCAK
Jeoloji Mühendisi


Teoman KANTARCI
Jeoloji Yük. Mühendisi

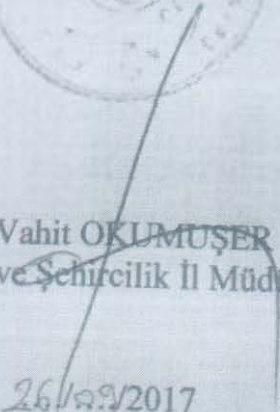

Dilek N. ŞENOL
Jeofizik Mühendisi


Fikret KARALAR
Şb. Md. V.


Mustafa ORUÇ
Md. Yrd. V.

28.09.2011 tarih ve 102732 sayılı Genelge gereğince onanmıştır.

ONAY


H. Vahit OKUMUŞER
Çevre ve Şehircilik İl Müdürü

26/09/2017

İL /	: AFYONKARAHİSAR
İLÇE	: TATARLI
PAFTA	: 1/1.000 ölçekli L24-C-05-B-1-A, L24-C-05-B-2-A, L25-D-01-A-1-A, L24-C-05-A-2-B, L24-B-25-C-4-D, L24-B-25-C-4-C, L24-B-25-C-3-D, L24-B-25-C-3-C, L25-A-21-D-4-D, L24-B-25-C-3-B, L25-A-21-D-4-A, L25-A-21-D-4-B, L25-A-21-D-1-D, L25-D-01-A-1-D, L25-D-01-A-1-C, L24-C-05-A-2-C, L24-C-05-A-2-D, L24-C-05-B-4-A, L24-C-05-B-4-B, L24-C-05-B-3-A, L24-C-05-B-3-B, L25-D-01-A-4-A, L25-D-01-A-4-B, L24-C-05-A-3-B, L24-C-05-A-3-A, L24-C-05-B-4-D, L24-C-05-B-1-B, L24-C-05-B-2-B, L24-C-05-B-1-D, L24-C-05-B-1-C, L24-C-05-B-2-D, L24-C-05-B-2-C, L25-A-21-D-4-C nolu 33 adet ve 1/5.000 ölçekli L24-C-05-B, L25-D-01-A, L24-C-05-A, L24-B-25-C, L25-A-21-D noju 5 adet

ARAZİ KONTROL MÜHÜRÜ
Rapor içeriğindeki sondaj, laboratuvar, arazi ve teknik sorumluluğu müellif mühendis

Canan AKIN
Jeoloji Yüksek Mühendisi

Cem PARLAYAN
Jeoloji Yüksek Mühendisi

RAPOR İNCELEME KOMİSYONU

Canan AKIN
Jeoloji Yüksek Mühendisi

Havva AKIN
Jeoloji Yüksek Mühendisi

Selma Melike ÖZEL
Jeoloji Yüksek Mühendisi

Nesrin ASLAN
Jeoloji Yüksek Mühendisi

Yücel EKŞİOĞLU
Jeoloji Mühendisi

648 sayılı Kanun Hükmünde Kararname ile değişik 644 sayılı Kanun Hükmünde Kararname ile 1. fıkrasının (d) bendi ile 28.09.2011 gün ve 102732 sayılı genelge gereğince onanmıştır.

18.09.2017

Cahit KOÇAMAN
Yerbilimsel Etüt Dai. Bşk.

18.09.2017

A. Hakan AKIN
Genel Müdür

Murat ÖZER
ASLI GİBİDİR
Müdür V.

ONAY

18.09.2017

Y. Erdal KAYAPINAR
Genel Müdür

İL	: AFYONKARAHİSAR
İLÇE	: DİNAR
BELDE	: -
KÖY/MAH	: -
MEVKİİ	: -
PAFTA	: 1/5000 Ölçekli L24-D-13-C, L24-D-14-D, L24-D-18-B, L24-D-18-C, L24-D-19-A, L24-D-19-B, L24-D-19-C, L24-D-19-D, L24-D-24-A, L24-D-24-B 1/1000 ölçekli 57 adet halihazır haritada sınırları belirtilen alan

ARAZİ KONTROL MÜHENDİSLERİ
Rapor içeriğindeki sondaj, laboratuvar, analiz vb veri ve bilgilerin teknik sorumluluğu müellif mühendis/firmaya aittir.

Havva BELLİSİZ
Jeoloji Müh.

Yücel EKŞİOĞLU
Jeoloji Müh.

RAPOR İNCELEME KOMİSYONU

Yücel EKŞİOĞLU
Jeoloji Mühendisi

Meşim HASLAN
Jeoloji Yük. Mühendisi

Canan AKIN
Jeoloji Yüksek Mühendisi

Hafize ÇEBİ
Jeofizik Mühendisi

648 sayılı Kanun Hükmünde Kararname ile değişik 644 sayılı Kanun Hükmünde Kararnamenin 7. maddesinin 1. fıkrasının (d) bendi ile 28.09.2011 gün ve 102732 sayılı genelge gereğince onanmıştır.

08...09/2017
Cahit KOCAMAN
Yerbilimsel Etüt Daire Başkanı

11...09/2017
A.Hakan AYBER
Genel Müdür Yardımcısı V.

ASLI GİBİDİR
Murat ÖZER
Şube Müdür V.

ONAY


11...09/2017

Erdal KAYAPINAR
Genel Müdür


İLİ	Afyonkarahisar
İLÇESİ	İhsaniye
KASABA	Döğer
MEVKİİ	Keefe
PAFTA	1/1.000 ölçekli 5 adet, Afyonkarahisar-İhsaniye-Döğer [(J24-C-13-C-1-C), (J24-C-13-C-3-A), (J24-C-13-C-3-D), (J24-C-13-C-4-B), (J24-C-13-C-4-c)]
ADA	---
PARSELLER	3062 ve 3063
ALAN	352.900,00 m ²
PLAN/RAPOR TÜRÜ ÖLÇEĞİ	Hayvancılık Tesisi amaçlı 1/1000 ölçekli Uygulama İmar Esas Jeolojik- Jeoteknik Etüt Raporu

Rapor içeriğindeki sondaj, laboratuvar, analiz vb. veri ve bilgilerin teknik sorumluluğu müellif firmada/mühendis (3DM Mühendislik Dan. İnş. Ltd Şti. firması; Bahattin BENZER Jeo Müh-Hasan AKMEŞE Jeof. Müh) olmak üzere 28.09.2011 tarih ve 102732 sayılı genelge gereğince, büro ve arazi incelemesi sonucunda uygun bulunmuştur. 25/09/2017

KOMİSYON


Mustafa Murat ŞENOCAK
Jeoloji Mühendisi


Teoman KANTARCI
Jeoloji Y. Mühendisi


Dilek Nuriye ŞENOL
Jeofizik Mühendisi

Fikret KARALAR
Şb. Md. V.

Mustafa ORUÇ
Md. Yrd. V.

28.09.2011 tarih ve 102732 sayılı Genelge gereğince onanmıştır.

ONAY

H. Vahit OKUMUŞER
Çevre ve Şehircilik İl Müdürü V.

25/09/2017



İLİ	Afyonkarahisar
İLÇESİ	Merkez
BELDE	-
KÖY/MAH.	Bayramgazi
MEVKİİ	Kefere çeşmesi mevkii
PAFTA	1/1000 ölçekli, Afyonkarahisar- Merkez - Bayramgazi K24-b-13-c-2-c, K24-b-13-c-2-d, K24-b-13-c-4-a, K24-b-13-c-4-b, K24-b-13-c-3-d halihazır paftası.
ADA PARSEL	113 ada 23 parsel, 114 ada 47,92,104,105,130 parsel, 116 ada 81 parsel
PLAN/RAPOR TÜRÜ ÖLÇEĞİ	1/1000 Ölçekli Uygulama İmar Planına Esas Jeolojik-Jeoteknik Etüt Raporu

Rapor içeriğindeki sondaj, laboratuvar, analiz vb. veri ve bilgilerin teknik sorumluluğu müellif mühendis/firmada Jeoloji Mühendisi Yücel KÜÇÜKÇEPİŞ ve Jeofizik Mühendisi Hasan AKMEŞE olmak üzere; Valilik Makamının (Çevre ve Şehircilik İl Müdürlüğü) 25.04.2015 tarih ve 2405 sayılı Oluru ile oluşturulmuş olan komisyon marifetiyle; 28.09.2011 tarih ve 102732 sayılı genelge gereğince yapılmış olan büro ve arazi incelemesi sonucunda uygun bulunmuştur. / /2017

KOMİSYON


Mustafa Murat
ŞENOCAK
(Jeoloji Mühendisi)


Teoman KANTARCI
Jeoloji Mühendisi


Dilek Nuriye ŞENOL
Jeofizik Mühendisi


Fikret KARALAR
Şb. Md. V.


Mustafa ORUÇ
Md. Yrd. V.

ONAY


H. Yücel KÜÇÜKÇEPİŞ
Çevre ve Şehircilik İl Müdürü



İLİ	AFYONKARAHİSAR
İLÇESİ	İHSANİYE
MAHALLE	OSMANKÖY
MEVKİİ	KÖSEOĞLU DERESİ MEVKİİ
PAFTA- ADA- PARSEL	J24 PAFTA 101 ADA 118 PARSEL
PAFTA	1/1000 ölçekli 3 ad. Hâlihazır pafta; Afyonkarahisar-İhsaniye-Osmanköy. J24C21A4C,J24C21D1B,J24C21D2A
PLAN/RAPOR TÜRÜ ÖLÇEĞİ	OSMANKÖY KÖYÜ TURİZM TİCARET ALANI VE AKARYAKIT SATIŞ İSTASYONU'NA AİT ALANIN 1/1.000 ÖLÇEKLİ UYGULAMA İMAR PLANINA ESAS JEOLJİK JEOTEKNİK ETÜT RAPORU

Rapor içeriğindeki sondaj, laboratuvar, analiz vb. veri ve bilgilerin teknik sorumluluğu müellif mühendis/firma (Çengelci Jeoloji firması; Rahman ÇENGELCİ-Jeoloji Müh) ve Gökhan TÜPLEK (Jeofizik Müh) olmak üzere 28.09.2011 tarih ve 102732 sayılı genelge gereğince büro ve arazi incelemesi sonucunda uygun bulunmuştur.

KOMİSYON



Mustafa Murat ŞENOCAK
Jeoloji Mühendisi



Teoman KANTARCI
Jeoloji Yük. Mühendisi



Dilek N. ŞENOL
Jeofizik Mühendisi

Fikret KARALAR
Şb. Md. V.


Mustafa ORUÇ
Md. Yrd. V.

28.09.2011 tarih ve 102732 sayılı Genelge gereğince onanmıştır.


ONAY


H. Vahit OKUMUŞER
Çevre ve Şehircilik İl Müdürü



 T.C. ÇEVRE VE ŞEHİRCİLİK BAKANLIĞI	İLİ	AFYONKARAHİSAR
	İLÇESİ	MERKEZ
	BELDE	FETHİBEY
	KÖY/MAH.	-
	MEVKİİ	
	PAFTA	1/1000 ölçekli 6 adet halihazır pafta; K24.b.20.b.2.b, K25.a.16.a.1.a, K25.a.16.a.1.b, K25.a.16.a.1.c, K25.a.16.a.1.d ve K25.a.16.a.4.b
	ADA	-
	PARSEL	-
	PLAN/RAPOR TÜRÜ ÖLÇEĞİ	1/1000 Ölçekli Kat Artırımı Amaçlı Uygulama İmar Planına Esas Jeolojik-Jeoteknik Etüt Raporu

Rapor içeriğindeki sondaj, laboratuvar, analiz vb. veri ve bilgilerin teknik sorumluluğu müellif mühendis/firmada (Özdeğirmenci Mühendislik firması; Nusret ÖZDEĞİRMENCİ Jeoloji Yüksek Mühendisi-Gökhan Mühendislik firması Gökhan TÜPLEK Jeofizik Mühendisi) olmak üzere 28.09.2011 tarih ve 102732 sayılı genelge gereğince, büro ve arazi incelemesi sonucunda uygun bulunmuştur. 4/8/2017


Mustafa Murat ŞENOCAK
Jeoloji Mühendisi

KOMİSYON

Teoman KANTARCI
Jeoloji Yük. Mühendisi


Dilek Nuriye ŞENOL
Jeofizik Mühendisi


Fikret KARALAR
Şb. Md. V.


Mustafa ÖRÜC
Md. Yrd. V.

28.09.2011 tarih ve 102732 sayılı Genelge gereğince onanmıştır.

ONAY


H. Vahit OKUMUŞER
Çevre ve Şehircilik İl Müdürü





T.C.
ÇEVRE VE ŞEHİRCİLİK
BAKANLIĞI

İli: Afyonkarahisar
İlçesi: Emirdağ
Belde/Köy/Mah/Mevki: Topdere Köyü.
Pafta: 1/1000 ölçekli 1 Adet halihazır pafta; J26-D-15-A-2-D,
Ada:-
Parsel: 424
Yüz Ölçümü: 22.700,00m²
Plan Türü, Ölçeği: 1/1000 Ölçekli Uygulama İmar Planına Esas
Jeolojik-Jeoteknik Etüt Raporu Eki.

Rapor içeriğindeki sondaj, laboratuvar, analiz vb. veri ve bilgilerin teknik sorumluluğu müellif mühendis/firmada (Yazıcılar jeoloji mühendislik; İhsan Yazıcı Jeo Müh – Gökhan Tüplek Jeof Müh sorumluluğunda) olmak üzere 28.09.2011 tarih ve 102732 sayılı genelge gereğince, büro ve arazi incelemesi sonucunda uygun bulunmuştur. 14/8/2017

KOMİSYON

Mustafa Murat Şenocak
Jeoloji Mühendisi

Teoman ANTARCI
Jeoloji Mühendisi

Dilek Nuriye ŞENOL
Jeofizik Mühendisi

Fikret Karalar
Şb. Md. Y.

Mustafa ÖRÜÇ
Md. Yard.

28.09.2011 tarih ve 102732 sayılı Genelge gereğince onanmıştır.


ONAY

H. Vahit OKUMUŞER
Çevre ve Şehircilik İl Müdürü
14/8/2017

İLİ	Afyonkarahisar
İLÇESİ	Dinar İlçesi
BELDE	-
KÖY/MAH.	Çiçektepe Köyü
MEVKİİ	Atatürk Mahallesi, Karakulah Mevkii
PAFTA	1/1000 ölçekli 1 adet halihazır pafta; Afyonkarahisar-Dinar-Çiçektepe L25-A-16C-3B hâlihazır haritası
ADA	102 ada
PARSEL	128-129-130-131 parsel
PLAN/RAPOR TÜRÜ ÖLÇEĞİ	1/1000 ölçekli Uygulama İmar Planına Esas Jeolojik-Jeoteknik Etüt Raporu

Rapor içeriğindeki sondaj, laboratuvar, analiz vb. veri ve bilgilerin teknik sorumluluğu müellif mühendis/firmada (Yüksel Jeoloji Ltd. Şti. firması; Hilmi Yüksel Jeoloji Müh. Gökhan TÜPLEK Jeofizik Müh) olmak üzere 28.09.2011 tarih ve 102732 sayılı genelge gereğince, büro ve arazi incelemesi sonucunda uygun bulunmuştur .../.../2017

KOMİSYON


Mustafa Murat ŞENOCAK
Jeoloji Mühendisi


Teoman KANTARCI
Jeoloji Mühendisi


Dilek Nuriye ŞENOL
Jeofizik Mühendisi

Fikret KARALAR
Şh. Md. V.

Mustafa ORUÇ
Md. Yrd. V.

28.09.2011 tarih ve 102732 sayılı Genelge gereğince onanmıştır.

ONAY

H. Yahit OKUMUŞER 4

Çevre ve Şehircilik İl Müdürü

14/09/2017



,ÖİÖLİ	Afyonkarahisar
İLÇESİ	Şuhut
BELDE	-
KÖY/MAH.	Efeköy
MEVKİİ	Çakmaklık mevki
PAFTA	1/1000 ölçekli, Afyonkarahisar- Şuhut - Efeköy K25-D-18-A-1-A halihazır paftası.
ADA	-
PARSEL	744 nolu parsel.
PLAN/RAPOR TÜRÜ ÖLÇEĞİ	1/1000 Ölçekli Uygulama İmar Planına Esas Jeolojik-Jeoteknik Etüt Raporu

Rapor içeriğindeki sondaj, laboratuvar, analiz vb. veri ve bilgilerin teknik sorumluluğu müellif mühendis/firmada Jeoloji Mühendisi Yücel KÜÇÜKÇEPEŞ ve Jeofizik Mühendisi Hasan AKMEŞE olmak üzere; Valilik Makamının (Çevre ve Şehircilik İl Müdürlüğü) 25.04.2015 tarih ve 2405 sayılı Oluru ile oluşturulmuş olan komisyon marifetiyle; 28.09.2011 tarih ve 102732 sayılı genelge gereğince yapılmış olan büro ve arazi incelemesi sonucunda uygun bulunmuştur. / /2017

KOMİSYON


Mustafa Murat
ŞENOCAK
(Jeoloji Mühendisi)


Teoman KANTARCI
Jeoloji Mühendisi


Dilek Nuriye ŞENOL
Jeofizik Mühendisi


Fikret KARALAR
Şb. Md. IV.


Mustafa ORUC
Md. Yrd. V.

ONAY

H. Vahit OKUMUŞER
Çevre ve Şehircilik İl Müdürü

İL	: AFYONKARAHİSAR	ARAZİ KONTROL MÜHENDİSLERİ	
İLÇE	: SUSUZ	Rapor içeriğindeki sondaj, laboratuvar, analiz vb veri ve bilgilerin teknik sorumluluğu müellif mühendis/firmaya aittir.	
BELDE	:		
KÖY/MAH	:		
PAFTA	: 1/5000 ölçekli K25A17C, 18D, 18C, 19D, 19C, 22B, 23A, 23B, 24A nolu 9 adet , 1/1000 ölçekli K25-A-18-D-2-B, 1-C, 2-D, D-2-C, 1-D, D-4-A, -B, 3-A, 3-B, 4-D, 4-C, 3-D, 3-C, K25-A-18-C-1-A, 1-C, 4-A, 4-B, 3-A, 3-B, 4-C, 3-D, 3-C, 4-D, K25-A-17-C-3-B, K25-A-19-D-4-A, 4-B, 3-A, 3-B, 4-D, 4-C, 3-D, 3-C, K25-A-19-C-4-A, K25-A-17-C-4-C, 3-D, 3-C, K25-A-22-B-1-B, 2-A, 2-B, 1-C, 2-D, 2-C, K25-A-23-A-1-A, 1-B, 2-A, 2-B, 1-D, 1-C, 2-D, 2-C, 4-A, 4-B, 3-A, 4-D, 4-C K25-A-23-B-1-A, 1-B, 1-D, 3-B, K25-A-24-A-1-B, 2-A, 2-B nolu 62 adet pafta	Jeofizik Mühendisi Cem Parl原因	Jeoloji Y. Mühendisi Canan Akın

RAPOR İNCELEME KOMİSYONU

Maden
M. Maden

Canan AKIN
Jeoloji Yüksek Mühendisi

Uğur
Uğur DURU
Jeoloji Yuk. Mühendisi

Eylem
Eylem ÇİMENTEPE
Jeoloji Mühendisi

Yücel
Yücel EKŞİOĞLU
Jeoloji Mühendisi

648 sayılı Kanun Hükmünde Kararname ile değişik 644 sayılı Kanun Hükmünde Kararname'nin 7. maddesinin 1. fıkrasının (d) bendi ile 28.09.2011 gün ve 102732 sayılı genelge gereğince onanmıştır.

02.08.2017

Canan KOÇAMAN
Yer Bilimsel Etüt Daire Başkanı

02.08.2017

A. Hakan AYBER
Genel Müdür Yardımcısı V.

ONAY

02.08.2017

Erdal KAYAPINAR
Genel Müdür

İLİ	AFYONKARAHİSAR
İLÇE	DAZKIRI
BELDE	--
KÖY/MAH	ESENTEPE
MEVKİİ	--
PAFTA	M23B08A3A, M23B08B4D
ADA	71
PARSEL	6-7
PLAN/RAPOR TÜRÜ- ÖLÇEĞİ	1/1000 ÖLÇEKLİ UYGULAMA İMAR PLANINA ESAS JEOLojİK- JEOTEKNİK ETÜT RAPORU. 4146,22 m ²

Rapor içeriğindeki sondaj, laboratuvar, analiz vb veri ve bilgilerin teknik sorumluluğu müellif mühendis/firmada olmak üzere 28.09.2011 tarih ve 102732 sayılı genelge gereğince, büro ve arazi incelemesi sonucunda uygun bulunmuştur.

KONTROL MÜHENDİSLERİ

(Not: Kontrol ve Komisyon aynı ise bu başlık kullanılmayabilir)

.....
.....

Mustafa Murat ŞENOCAK
.....
Jeoloji Mühendisi
.....

.....
.....
Teoman KANTARCI /.....
Jeoloji Yüksek Mühendisi

.....
.....
KOMİSYON
.....
.....

.....
.....

Dilek Nur ŞENOL
Jeofizik M. hendisi
Diploma NO : 8713
.....
18.09.2011

..... 2017
Fikret KARALAR
İmar ve İnceleme Şb.Md.
.....
Şb.Md

..... 2017
Mustafa ŞENOL
Müdür. İnceleme Şb.
Md. Yrd.

28.09.2011 gün ve 102732 sayılı
Genelge gereğince onanmıştır.

ONAY
..... 2017


İli: Afyonkarahisar

İlçesi: Sandıklı

Belde/Köy/Mah/Mevki: Karkın

Pafta: 1/1000 ölçekli 4 Adet halihazır pafta; L24-B-07-C-2-A, L24-B-07-C-2-B, L24-B-08-D-1-A ve L24-B-08-D-1-D

Ada: 108,111

Parsel: 9,10,58,60,63,70,76,77,259 ve 6.458 m² Tescil Harici Alan

Yüz Ölçümü: 94.623,00m²

Plan Türü, Ölçeği: 1/1000 Ölçekli Uygulama İmar Planına Esas Jeolojik-Jeoteknik Etüt Raporu Eki.

Rapor içeriğindeki sondaj, laboratuvar, analiz vb. veri ve bilgilerin teknik sorumluluğu müellif mühendis/firmada (Yazıcılar jeoloji mühendislik, İhsan Yazıcı Jeo Müh - Gökhan Tüplek Jeof Müh sorumluluğunda) olmak üzere 28.09.2011 tarih ve 102732 sayılı genelge gereğince, büro ve arazi incelemesi sonucunda uygun bulunmuştur. 06/07/2017

KOMİSYON


Mustafa Murat Şenocak
Jeoloji Mühendisi


Teoman KANTARCI
Jeoloji Mühendisi


Dilek Nuriye ŞENOL
Jeofizik Mühendisi


Fikret Karalar
Şb. Md. V.


Mustafa ORUÇ
Md. Yrd. V.

28.09.2011 tarih ve 102732 sayılı Genelge gereğince onanmıştır.

ONAY


H. Yahit OKUMUSER
Çevre ve Şehircilik İl Müdürü

06/07/2017



İLİ	Afyonkarahisar
İLÇESİ	Dinar
BELDE	-
KÖY/MAH.	Kınık
MEVKİİ	Karatepe
PAFTA	1/1000 ölçekli, Afyonkarahisar-Dinar-Kınık L25-a-21a-3b, L25-a-21a-3c, L25-a-21b-4d halihazır paftası.
ADA	-
PARSEL	2316,2509,2510,2511,2512,2515,2517 nolu parsel. (3296) <i>hbk</i>
PLAN/RAPOR TÜRÜ ÖLÇEĞİ	1/1000 Ölçekli Uygulama İmar Planına Esas Jeolojik-Jeoteknik Etüt Raporu

Rapor içeriğindeki sondaj, laboratuvar, analiz vb. veri ve bilgilerin teknik sorumluluğu müellif mühendis/firmada Jeoloji Mühendisi Yücel KÜÇÜKÇEPIŞ ve Jeofizik Mühendisi Hasan AKMEŞE olmak üzere; Valilik Makamının (Çevre ve Şehircilik İl Müdürlüğü) 25.04.2015 tarih ve 2405 sayılı Oluru ile oluşturulmuş olan komisyon marifetiyle; 28.09.2011 tarih ve 102732 sayılı genelge gereğince yapılmış olan büro ve arazi incelemesi sonucunda uygun bulunmuştur. / /2017

KOMİSYON

[Signature]
Mustafa ŞENOCAK
(Jeoloji Mühendisi)

[Signature]
Teoman KANTARCI
Jeoloji Mühendisi

[Signature]
Dilek Nuriye ŞENOL
Jeofizik Mühendisi

[Signature]
Fikret KARALAR
Şb. Md. V.

[Signature]
Mustafa ORUÇ
Md. Yrd. V.

ONAY


[Signature]
07.10.2017
H. Yahit OKUMUŞER
Çevre ve Şehircilik İl Müdürü

[Stamp]
AFYONKARAHİSAR İL ÇEVRE VE ŞEHİRCİLİK İDARESİ


İLİ	Afyonkarahisar
İLÇESİ	Sandıklı
KÖY	Çevrepınar
MEVKİİ	Kabaktepe
PAFTA	1/1.000 ölçekli 1 adet, Afyonkarahisar-Merkez [(K24-d-21-d-3-a)]
ADA	122
PARSEL	9
ALAN	38.105,16 m ²
PLAN/RAPOR TÜRÜ ÖLÇEĞİ	Güneş Enerji Santral Tesisi amaçlı 1/1000 ölçekli Uygulama İmar Esas Jeolojik-Jeoteknik Etüt Raporu

Rapor içeriğindeki sondaj, laboratuvar, analiz vb. veri ve bilgilerin teknik sorumluluğu müellif mühendis/firmada (3DM Mühendislik Dan. İnş. Ltd Şti. firması; Bahattin BENZER Jeo Müh – Hasan AKMEŞE Jeof. Müh) olmak üzere 28.09.2011 tarih ve 102732 sayılı genelge gereğince, büro ve arazi incelemesi sonucunda uygun bulunmuştur. 28/06/2017


Mustafa Murat ŞENOCAK
Jeoloji Mühendisi

KOMİSYON

Teoman KANTARCI
Jeoloji Y. Mühendisi


Dilek Nuriye ŞENOL
Jeofizik Mühendisi

Fikret KARALAR

Şb. Md. V.

Mustafa ORUÇ

Md. Yrd. V.

28.09.2011 tarih ve 102732 sayılı Genelge gereğince onanmıştır.

ONAY
H. Vahit OKUMUŞER
Çevre ve Şehircilik Müdürlüğü V.



İL	: AFYONKARAHİSAR	ARAZİ KONTROL MÜHENDİSLERİ Rapor içeriğindeki sondaj, laboratuvar, analiz vb veri ve bilgilerin teknik sorumluluğu müellif mühendis/firmaya aittir.	
İLÇE	: DAVULGA		
BELDE	: -		
KÖY/MAH	: Merkez, Karakuyu, İncek Ve Hisarköy		
MEVKİİ	: -		
PAFTA	: 1/5000 ölçekli J26-C-21-B, J26-C-21-C, J26-C-22-C, J26-C-22-D, J26-C-23-C, J26-C-23-D , K26-B-02-A, K26-B-02-B, K26-B-03-A, K26-B-03-B, K26-B-03-C, K26-B-03-D, nolu 10 adet halihazır harita 1/1000 ölçekli 53 adet halihazır harita	Canan AKIN Jeoloji Yüksek Mühendisi	Cem PARLAYAN Jeofizik Mühendisi
ADA	: 4		
PARSEL	: -		

RAPOR İNCELEME KOMİSYONU

GÜÇLÜ
Jeoloji Mühendisi

Yücel EKŞİOĞLU
Jeoloji Mühendisi

648 sayılı Kanun Hükmünde Kararname ile değişik 644 sayılı Kanun Hükmünde Kararnamenin 7. maddesinin 1. fıkrasının (d) bendi ile 28.09.2011 gün ve 102732 sayılı genelge gereğince onanmıştır.

16.10.2017

Cahit KOÇAMAN
Yerbilimsel Etüt Dairesi Başkanı

18.10.2017

A. Hakan AYBER
Genel Müdür Yardımcısı V.

ONAY

18.10.2017

Erdal KAYAPINAR
Genel Müdür

İLİ	Afyonkarahisar
İLÇESİ	SINANPAŞA
BELDE	-
KÖY/MAH.	BULCA
MEVKİİ	Şeytanlık -Gedikaltı
PAFTA	1/1000 ölçekli, Afyonkarahisar-(SİNANPAŞA –BULCA KÖYÜ [(K24B16C3C - K24B16C3D- K24B17D4C- K24B17D4D- K24B21B1B- K24B21B2A- K24B22A1A- K24B22A1B)] halihazır paftaları.
ADA	-0-
PARSEL	325-326-505-506-507-568-569-570-571-572-573-574-575-925-1438-1439- 1486(25000m ² lik kısmı) nolu parsel.
PLAN/RAPOR TÜRÜ ÖLÇEĞİ	1/1000 Ölçekli Uygulama İmar Planına Esas Jeolojik-Jeoteknik Etüt Raporu


Rapor içeriğindeki sondaj,laboratuvar,analiz vb. veri ve bilgilerin teknik sorumluluğu müellif mühendis/firmada Jeoloji Mühendisi Onur KARAKUZU ve Jeofizik Mühendisi Hasan AKMEŞE olmak üzere; Valilik Makamının (Çevre ve Şehircilik İl Müdürlüğü) 25.04.2015 tarih ve 2405 sayılı Oluru ile oluşturulmuş olan komisyon marifetiyle;28.09.2011 tarih ve 102732 sayılı genelge gereğince yapılmış olan büro ve arazi incelemesi sonucunda uygun bulunmuştur. 25. / 05 /2017


KOMİSYON


MUSTAFA MURAT ŞENOCAK
Jeoloji Mühendisi


TEOMAN KANTARCI
Y. Jeoloji Mühendisi


DİLEK NURİYE ŞENOL
Jeofizik Mühendisi


Fikret KARALAR
Şb. Md. V.


Mustafa ORUÇ
Md. Yrd. V.



İLİ	Afyonkarahisar
İLÇESİ	SINANPAŞA
BELDE	-
KÖY/MAH.	İĞDELİ
MEVKİİ	-
PAFTA	1/1000 ölçekli, Afyonkarahisar-(SİNANPAŞA -İĞDELİ KÖYÜ [(K24B16B2C - K24B16B2D - K24B16B3A - K24B16B3B)] halihazır paftaları.
ADA	-109-
PARSEL	-33- nolu parsel.
PLAN/RAPOR TÜRÜ ÖLÇEĞİ	1/1000 Ölçekli Uygulama İmar Planına Esas Jeolojik-Jeoteknik Etüt Raporu

Rapor içeriğindeki sondaj, laboratuvar, analiz vb. veri ve bilgilerin teknik sorumluluğu müellif mühendis/firmada Jeoloji Mühendisi Onur KARAKUZU ve Jeofizik Mühendisi Hasan AKMEŞE olmak üzere; Valilik Makamının (Çevre ve Şehircilik İl Müdürlüğü) 25.04.2015 tarih ve 2405 sayılı Oluru ile oluşturulmuş olan komisyon marifetiyle; 28.09.2011 tarih ve 102732 sayılı genelge gereğince yapılmış olan büro ve arazi incelemesi sonucunda uygun bulunmuştur. / 05 / 2017

KOMİSYON


MUSTAFA MURAT ŞENOCAK
Jeoloji Mühendisi


TEOMAN KANTARCI
Y. Jeoloji Mühendisi


DİLEK NURİYE ŞENOL
Jeofizik Mühendisi


Fikret KARALAR
Şb. Md. V.


Mustafa ORUÇ
Md. Yrd. V.

ONAY
... / 05 / 2017

H. Vahit OKUMUŞER
Çevre ve Şehircilik İl Müdürü



T.C.
ÇEVRE VE ŞEHİRCİLİK
BAKANLIĞI

İli: Afyonkarahisar
İlçesi: Merkez
Belde/Köy/Mah/Mevki: Sahipata Mah.
Pafta: 1/1000 ölçekli 1 Adet halihazır pafta: K25-A-22-C-4-C,
Ada: 1216
Parsel: 14
Yüz Ölçümü: 1.934,33m²
Plan Türü, Ölçeği: 1/1000 Ölçekli Uygulama İmar Planına Esas
Jeolojik-Jeoteknik Etüt Raporu Eki.

Rapor içeriğindeki sondaj, laboratuvar, analiz vb. veri ve bilgilerin teknik sorumluluğu müellif mühendis/firmada (Yazıcılar jeoloji mühendislik, İhsan Yazıcı Jeo Müh – Gökhan Tüplek Jeof Müh sorumluluğunda) olmak üzere 28.09.2011 tarih ve 102732 sayılı genelge gereğince, büro ve arazi incelemesi sonucunda uygun bulunmuştur. 25/05/2017

KOMİSYON

Mustafa Murat Şenocak
Jeoloji Mühendisi

Teoman KANTARCI
Jeoloji Mühendisi

Dilek Nuriye ŞENOL
Jeofizik Mühendisi

Fikret Karalar
Şb. Md. V.

Mustafa DRUÇ
Md. Yrd. V.

28.09.2011 tarih ve 102732 sayılı Genelge gereğince onanmıştır.

ONAY

H. Vahit OKUMUŞER
Çevre ve Şehircilik İl Müdürü
25/05/2017





T.C.
ÇEVRE VE ŞEHİRCİLİK
BAKANLIĞI

İli: Afyonkarahisar
İlçesi: Merkez
Belde/Köy/Mah/Mevki: Kanlıca Mah.
Pafta: 1/1000 ölçekli 2 Adet halihazır pafta; K25-D-01-B-2-D, K25-D-01-B-2-C
Ada: 3645
Parsel: 13
Yüz Ölçümü: 5.918,00m²
Plan Türü, Ölçeği: 1/1000 Ölçekli Uygulama İmar Planına Esas Jeolojik-Jeoteknik Etüt Raporu Eki.
Rapor içeriğindeki sondaj, laboratuvar, analiz vb. veri ve bilgilerin teknik sorumluluğu müellif mühendis/firmada (Yazıcılar jeoloji mühendislik, İhsan Yazıcı Jeo Müh - Gökhan Tüplek Jeof Müh sorumluluğunda) olmak üzere 28.09.2011 tarih ve 102732 sayılı genelge gereğince, büro ve arazi incelemesi sonucunda uygun bulunmuştur. 25/05/2017

KOMİSYON

Mustafa Murat Şenocak
Jeoloji Mühendisi

Teoman KANTARCI
Jeoloji Mühendisi

Dilek Nuraye ŞENOL
Jeofizik Mühendisi

Fikret Karalar
Şb. Md. V.

Mustafa ORUÇ
Md. Yrd. V.

28.09.2011 tarih ve 102732 sayılı Genelge gereğince onanmıştır.

ONAY


H. Vahit OKUMUŞER
Çevre ve Şehircilik İl Müdürü
25/05/2017




İLİ	Afyonkarahisar
İLÇESİ	Merkez
BELDE	--
MAH.	Sadıkbey ve İnaz (Demirçevre)
MEVKİİ	--
PAFTA	1/1.000 ölçekli 6 adet, Afyonkarahisar-Merkez [(K24-b-19-c-4-d), (K24-b-19-d-3-c), (K24-b-24-a-2-b), (K24-b-24-a-2-c), (K24-b-24-b-1-a), (K24-b-24-b-1-d)]
ALAN	27,6 He Büyüklüğündeki alan
PLAN/RAPOR TÜRÜ ÖLÇEĞİ	Hizmet Üretim ve Sosyal Tesis amaçlı 1/1000 ölçekli Uygulama İmar Esas Jeolojik-Jeoteknik Etüt Raporu


Rapor içeriğindeki sondaj, laboratuvar, analiz vb. veri ve bilgilerin teknik sorumluluğu müellif mühendis/firmada (3DM Mühendislik Dan. İnş. Ltd Şti. firması; Bahattin BENZER Jeo Müh – Hasan AKMEŞE Jeof. Müh) olmak üzere 28.09.2011 tarih ve 102732 sayılı genelge gereğince, büro ve arazi incelemesi sonucunda uygun bulunmuştur **25/05/2017**

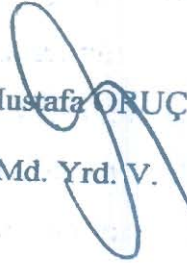
KOMİSYON


Mustafa Murat ŞENOCAK
Jeoloji Mühendisi



Teoman KANTARCI
Jeoloji Y. Mühendisi


Dilek Nuriye ŞENOL
Jeofizik Mühendisi


Fikret KARALAR
Şb. Md. V.


Mustafa ORUÇ
Md. Yrd. V.

28.09.2011 tarih ve 102732 sayılı Genelge gereğince onanmıştır.

ONAY

H. Vanit OKUMUŞER
Çevre ve Şehircilik İl Müdürü V.
25/05/2017

İL	: AFYONKARAHİSAR	<p style="text-align: center;">ARAZİ KONTROL MÜHENDİSLERİ</p> <p>Rapor içeriğindeki sondaj, laboratuvar, analiz vb veri ve bilgilerin teknik sorumluluğu müellif mühendis/firmaya aittir.</p>
İLÇE	: BAYAT	
BELDE	: -	
KÖY/MAH	: Merkez	
MEVKİİ	: -	
PAFTA	: 1/5000 ölçekli K25-b-04-a, K25-b-04-b, K25-b-04-c, K25-b-04-d, nolu 4 adet halihazır harita 1/1000 ölçekli 35 adet halihazır harita	
ADA	: -	<p style="text-align: center;"><i>Canan</i> Canan AKIN Jeoloji Yüksek Mühendisi</p>
PARSEL	: -	<p style="text-align: center;"><i>Geni</i> Geni PARLAYAN Jeofizik Mühendisi</p>

RAPOR İNCELEME KOMİSYONU

Taner
Taner AKCOY
Jeoloji Yük. Mühendisi

Mustafa
Mustafa İLHAN
Jeofizik Mühendisi

Mehmet
Mehmet ASLAN
Jeoloji Yük. Mühendisi

Gülşah
Gülşah WARI
Mühendisi

Yücel
Yücel EKŞİOĞLU
Jeoloji Mühendisi

648 sayılı Kanun Hükmünde Kararname ile değişik 644 sayılı Kanun Hükmünde Kararnamenin 7. maddesinin 1. fıkrasının (d) bendi ile 28.09.2011 gün ve 102732 sayılı genelge gereğince onanmıştır.

14.10.2017
Cahit
Cahit KOCAMAN
Yerbilimsel Etüt Dairesi Başkanı

17.10.2017
A. Hakan
A. Hakan AYBER
Genel Müdür Yardımcısı V.

ONAY

15.10.2017
Erdal
Y. Erdal KAYAPINAR
Genel Müdür

İli: Afyonkarahisar
İlçesi: Merkez
Belde/Köy/Mah/Mevki: Bayramgazi Köyü
Pafta: 1/1000 ölçekli 2 Adet halihazır pafta, K24-B-13-C-4A, K24-B-13-D-3-B
Ada: 116
Parsel: 72, 73
Yüzölçümü: 75.400,00 m²
Plan Türü, Ölçeği: 1/1000 Ölçekli Uygulama İmar Planına Esas Jeolojik-Geoteknik Etüt Raporu Eki.

Rapor içeriğindeki sondaj, laboratuvar, analiz vb. veri ve bilgilerin teknik sorumluluğu müellif mühendis/firmada (Yazıcılar jeoloji mühendislik, İhsan Yazıcı Jeo Müh - Gökhan Tüpek Jeof Müh sorumluluğunda) olmak üzere 28.09.2011 tarih ve 102732 sayılı genelge gereğince, büro ve arazi incelemesi sonucunda uygun bulunmuştur. 03/05/2017

KOMİSYON


Mustafa Murat Şencak
Jeoloji Mühendisi


Teoman KANTARCI
Jeoloji Mühendisi


Dilek Nuriye ŞENOL
Jeofizik Mühendisi


Fikret Karalar
Şb. Md. V.


Mustafa ORUC
Md. Yrd. V.

28.09.2011 tarih ve 102732 sayılı Genelge gereğince onanmıştır.

ONAY

H. Vahit OKUMUŞER
Çevre ve Şehircilik İl Müdürü
03/05/2017



İLİ	AFYONKARAHİSAR
İLÇE	BAŞMAKÇI
BELDE	-
KÖY / MAH	-
MEVKİİ	AKKEÇİLİ KÖYÜ
PAFTA	4 adet 1 /1000 ölçekli M23-b-09-c-3-b, M23-b-09-c-3-c, M23-b-10-d-4-a, M23-b-10-d-4-d no'lu paftalarda sınırları belirtilen 12,16 ha alan
ADA/ PARSEL	-
PLAN / RAPOR TÜRÜ- ÖLÇEĞİ	1/1000 ÖLÇEKLİ İMAR PLANINA ESAS JEOLJİK VE JEOTEKNİK ETÜT RAPORU

Rapor içeriğindeki sondaj, laboratuvar, analiz vb. veri ve bilgilerin teknik sorumluluğu müellif mühendis / firmada olmak üzere 28.09.2011 tarih ve 102732 sayılı genelge gereğince, büro ve arazi incelemesi sonucunda uygun bulunmuştur.

KOMİSYON


Mustafa Murat ŞENOCAK
Jeoloji Mühendisi


Teoman KANTARCI
Jeoloji Mühendisi


Dilek Nuriye ŞENOL
Jeofizik Mühendisi
Diploma NO : 8716


Sedat TOPUZ
Harita Mühendisi
5b Md. V.


Mustafa ORUÇ
Müdür Yardımcısı

28.09.2011 gün ve 102732 sayılı
Genelge gereğince onanmıştır.


Hüseyin ALTIN
Md.Yr.

ONAY

1.01.5. / 2017



İLİ	Afyonkarahisar
İLÇESİ	SANDIKLI
BELDE	-
KÖY/MAH.	KUSURA
MEVKİİ	-
PAFTA	1/1000 ölçekli, Afyonkarahisar-(Sandıklı -Kusura L24-A-15-C-3-C L24-B-11-D-4-D halihazır paftaları.
ADA	-
PARSEL	488 nolu parsel.
PLAN/RAPOR TÜRÜ ÖLÇEĞİ	1/1000 Ölçekli Uygulama İmar Planına Esas Jeolojik-Jeoteknik Etüt Raporu

Rapor içeriğindeki sondaj,laboratuar,analiz vb. veri ve bilgilerin teknik sorumluluğu müellif mühendis/firmada Jeoloji Mühendisi Onur KARAKUZU ve Jeofizik Mühendisi Hasan AKMEŞE olmak üzere; Valilik Makamının (Çevre ve Şehircilik İl Müdürlüğü) 25.04.2015 tarih ve 2405 sayılı Oluru ile oluşturulmuş olan komisyon marifetiyle;28.09.2011 tarih ve 102732 sayılı genelge gereğince yapılmış olan büro ve arazi incelemesi sonucunda uygun bulunmuştur. / /2017

KOMİSYON



MUSTAFA MURAT ŞENOCAK
Jeoloji Mühendisi



TEOMAN KANTARCI
Jeoloji Mühendisi



DİLEK NURİYE ŞENOL
Jeofizik Mühendisi



Fikret KARALAR
Şb. Md. V.




Mustafa ORUÇ
Md. Yrd. V.

ONAY

 08.10.2017

H. Vahit OKUMUŞER
Çevre ve Şehircilik İl Müdürü



İLİ	Afyonkarahisar
İLÇESİ	Bolvadin
BELDE	-
KÖY/MAH.	-
MEVKİİ	Saraykırı Mevkii
PAFTA	1/1000 ölçekli 2 adet halihazır pafta; Afyonkarahisar-Bolvadin K26C-05B-2C ve K25C-05B-2B paftası
ADA	116 ada
PARSEL	216 parsel
PLAN/RAPOR TÜRÜ ÖLÇEĞİ	1/1000 ölçekli Uygulama İmar Planına Esas Jeolojik-Jeoteknik Etüt Raporu

Rapor içeriğindeki sondaj, laboratuvar, analiz vb. veri ve bilgilerin teknik sorumluluğu müellif mühendis/firmada (Yüksel Jeoloji Ltd. Şti. firması; Hilmi Yüksel Jeoloji Müh Gökhan TÜPLEK Jeofizik Müh) olmak üzere 28.09.2011 tarih ve 102732 sayılı genelge gereğince, büro ve arazi incelemesi sonucunda uygun bulunmuştur 02/09/2017

KOMİSYON


Mustafa Murat ŞENOCAK
Jeoloji Mühendisi


Teoman KANTARCI
Jeoloji Mühendisi


Dilek Nuriye ŞENOL
Jeofizik Mühendisi


Fikret KARALAR
Şh. Md. V.


Mustafa ORUÇ
Md. Yrd. V.

28.09.2011 tarih ve 102732 sayılı Genelge gereğince onanmıştır.

ONAY


H. Vahit OKUMUŞER
Çevre ve Şehircilik İl Müdürü

02/09/2017

İL	: AFYONKARAHİSAR	ARAZİ KONTROL MÜHENDİSLERİ Rapor içeriğindeki sondaj, laboratuvar, analiz vb veri ve bilgilerin teknik sorumluluğu müellif mühendis/firmaya aittir.
İLÇESİ	: İŞÇEHİSAR	
BELDE	: SEYDİLER	
KÖY/MAH	: HASAN BASRI VE CUMHURİYET MAH.	
MEVKİİ	:	
PAFTA	: 1 ADET 1/5.000 LİK HALİHAZIR HARİTA PAFTA; K25B12B 6 ADET 1/1.000 LİK HALİHAZIR HARİTA PAFTA; K25B12B1C, K25B12B2D, K25B12B4A, K25B12B4B, K25B12B3A, K25B12B4C	
ADA	:	
PARSEL	:	

Canan
Canan AKIN
Jeoloji Yük. Mühendisi

Cem PARLAYAN
Cem PARLAYAN
Jeofizik Mühendisi

RAPOR İNCELEME KOMİSYONU

Yücel EKŞİOĞLU
Yücel EKŞİOĞLU
Jeoloji Mühendisi

Gül SİYARİ
Gül SİYARİ
Jeoloji Mühendisi

Taner AKTÖY
Taner AKTÖY
Jeoloji Yük. Mühendisi

Nesrin ASLAN
Nesrin ASLAN
Jeoloji Yük. Mühendisi

Selcan Melike ÖZTÜRK
Selcan Melike ÖZTÜRK
Jeofizik Y. Müh.

648 sayılı Kanun Hükmünde Kararname ile değişik 644 sayılı Kanun Hükmünde Kararmanın 7. maddesinin 1. fıkrasının (d) bendi ile 28.09.2011 gün ve 102732 sayılı genelge gereğince onanmıştır.

18.10.2017
Cahit KOÇAMAN
Cahit KOÇAMAN
Yerbilimsel Etüt
Dai.Bşk.

18.10.2017
A.Hakan AYBER
A.Hakan AYBER
Genel Müdür Yardımcısı V.

ONAY

18.10.2017
Erdal KAYAPINAR
Erdal KAYAPINAR
Genel Müdür

İli: Afyonkarahisar
İlçesi: Merkez
Belde/Köy/Mah/Mevki: Sahipata Mah.
Pafta: 1/1000 ölçekli 2 Adet halihazır pafta: K25-A-22-C-4-C, K25-D-02-B-1-B
Ada: 1485
Parsel: 11
Yüz Ölçümü: 4.267,00m²
Plan Türü, Ölçeği: 1/1000 Ölçekli Uygulama İmar Planına Esas Jeolojik-Jeoteknik Etüt Raporu Eki.

Rapor içeriğindeki sondaj, laboratuvar, analiz vb. veri ve bilgilerin teknik sorumluluğu müellif mühendis/firmada (Yazıcılar jeoloji mühendislik, İhsan Yazıcı Jeo Müh - Hasan Akmeşe Jeof Müh sorumluluğunda) olmak üzere 28.09.2011 tarih ve 102732 sayılı genelge gereğince, büro ve arazi incelemesi sonucunda uygun bulunmuştur. 27.10.2017

KOMİSYON


Mustafa Murat Şenocak
Jeoloji Mühendisi


Teoman KANTARCI
Jeoloji Mühendisi


Dilek Nuriye ŞENOL
Jeofizik Mühendisi



Fikret Karalar
Şb. Md. V.


Mustafa ORUÇ
Mds Yrd. V.

28.09.2011 tarih ve 102732 sayılı Genelge gereğince onaymıştır.

ONAY


H. Vahit OKUMUŞER
Çevre ve Şehircilik İl Müdürü
27.10.2017



İLİ	Afyonkarahisar
İLÇESİ	Dinar
BELDE	-
KÖY/MAH.	Karahacılı
MEVKİİ	-
PAFTA	1/1000 ölçekli, Afyonkarahisar-(Dinar-Karahacılı L24.d.21.B.1.A ve L24.d.21.B.1.B halihazır paftaları.
ADA	-
PARSEL	621 nolu parsel.
PLAN/RAPOR TÜRÜ ÖLÇEĞİ	1/1000 Ölçekli Uygulama İmar Planına Esas Jeolojik-Jeoteknik Etüt Raporu

Rapor içeriğindeki sondaj, laboratuvar, analiz vb. veri ve bilgilerin teknik sorumluluğu müellif mühendis/firmada Jeoloji Mühendisi Onur KARAKUZU ve Jeofizik Mühendisi Hasan AKMEŞE olmak üzere; Valilik Makamının (Çevre ve Şehircilik İl Müdürlüğü) 25.04.2015 tarih ve 2405 sayılı Oluru ile oluşturulmuş olan komisyon marifetiyle; 28.09.2011 tarih ve 102732 sayılı genelge gereğince yapılmış olan büro ve arazi incelemesi sonucunda uygun bulunmuştur. / / 2017

KOMİSYON


MUSTAFA ŞENOCAK
Jeoloji Mühendisi


TEOMAN KANTARCI
Jeoloji Mühendisi


DİLEK NURİYE ŞENOL
Jeofizik Mühendisi


Fikret KARALAR
Şb. Md. V.


Mustafa ORUÇ
Md. Yrd. V.

ONAY

26 / 09 / 2017

H. Vahit OKUMUŞER
Çevre ve Şehircilik İl Müdürü



İLİ	Afyonkarahisar
İLÇESİ	İhsaniye
BELDE	-
KÖY/MAH.	Osmanköy
MEVKİİ	Altıntaşyolu
PAFTA	1/1.000 ölçekli, Afyonkarahisar (İhsaniye-Osmanköy) J24.c.21.d.2.d ve J24.c.21.d.2.c paftaları.
ADA	149
PARSEL	2
Yüzölçümü	19.200,00 m ²
PLAN/RAPOR TÜRÜ ÖLÇEĞİ	1/1000 Ölçekli Uygulama İmar Planına Esas Jeolojik-Jeoteknik Etüt Raporu

Rapor içeriğindeki sondaj, laboratuvar, analiz vb. veri ve bilgilerin teknik sorumluluğu müellif mühendis/firmada Jeoloji Mühendisi Bilal AKTAŞ ve Jeofizik Mühendisi Gökhan TÜPLEK olmak üzere; Valilik Makamının (Çevre ve Şehircilik İl Müdürlüğü) 25.04.2015 sayılı Oluru ile oluşturulmuş olan komisyon marifetiyle 28.09.2011 tarih ve 102732 sayılı genelge gereğince yapılmış olan büro ve arazi incelemesi sonucunda uygun bulunmuştur. / /2017

KOMİSYON


İrfan AKMAN
Jeoloji Mühendisi


Sabriye TÜMER
Jeoloji Mühendisi


Dilek Nuriye ŞENOL
Jeofizik Mühendisi


Fikret KARALAR
Şb. Md. V.


Mustafa ORUÇ
Md. Yrd. V.





H. Vahit OKUMUŞER
Çevre ve Şehircilik İl Müdürü

İLİ	Afyonkarahisar
İLÇESİ	Sandıklı
BELDE	-
KÖY/MAH.	Yolkonak Köyü
MEVKİİ	-
PAFTA	1/1.000 ölçekli, Yolkonak K24.d.25.a.3.a halihazır paftası
ADA	-
PARSEL	1787, 1788, 2893, 2895, 2897, 2899 nolu parseller
Yüzölçümü	8373,2 m2
PLAN/RAPOR TÜRÜ ÖLÇEĞİ	1/1000 Ölçekli Uygulama İmar Planına Esas Jeolojik-Jeoteknik Etüt Raporu

Rapor içeriğindeki sondaj, laboratuvar, analiz vb. veri ve bilgilerin teknik sorumluluğu müellif mühendis/firmada Jeoloji Mühendisi Hilal ARIOL ERBAŞ ve Jeofizik Mühendisi Gökhan TÜPLEK olmak üzere; Valilik Makamının (Çevre ve Şehircilik İl Müdürlüğü) 25.04.2015 tarih ve 2405 sayılı Oluru ile oluşturulmuş olan komisyonmarifetiyle 28.09.2011 tarih ve 102732 sayılı genelge gereğince yapmış olan büro ve arazi incelemesi sonucunda uygun bulunmuştur. 2.7/10.2/2017


KOMİSYON


İrfan AKMAN
Jeoloji Mühendisi


Sabriye TÜMER
Jeoloji Mühendisi


Dilek Nuriye ŞENOL
Jeofizik Mühendisi


Fikret KARALAR
Şb. Md. V.


Mustafa ORUÇ
Md. Yrd. V.

ONAY

2.7/10.2/2017


H. Vahit OKUMUŞER
Çevre ve Şehircilik İl Müdürü



İLİ	Afyonkarahisar
İLÇESİ	Merkez
BELDE	-
KÖY/MAH.	Bayramgazi
MEVKİİ	Kefere Çeşmesi
PAFTA	1/1000 ölçekli, Afyonkarahisar-Merkez-Bayramgazi K24-b-13-c halihazır paftası.
ADA	114 ada
PARSEL	101 parsel.
PLAN/RAPOR TÜRÜ ÖLÇEĞİ	1/1000 Ölçekli Uygulama İmar Planına Esas Jeolojik-Jeoteknik Etüt Raporu

Rapor içeriğindeki sondaj, laboratuvar, analiz vb. veri ve bilgilerin teknik sorumluluğu müellif mühendis/firmada Jeoloji Mühendisi Yücel KÜÇÜKÇEPIŞ ve Jeofizik Mühendisi Gökhan TÜPLEK olmak üzere; Valilik Makamının (Çevre ve Şehircilik İl Müdürlüğü) 25.04.2015 tarih ve 2405 sayılı Oluru ile oluşturulmuş olan komisyon marifetiyle; 28.09.2011 tarih ve 102732 sayılı genelge gereğince yapılmış olan büro ve arazi incelemesi sonucunda uygun bulunmuştur. / /2017

KOMİSYON


İrfan AKMAN
(Jeoloji Mühendisi)


Sabriye TÜMER
Jeoloji Mühendisi


Dilek Nuriye ŞENOL
Jeofizik Mühendisi


Fikret KARALAR
Şb. Md. V.


Mustafa TORUÇ
Md. Yrd. V.


ONAY
25/09/2017
H. Vahit OKUMUŞER
Çevre ve Şehircilik İl Müdürü

İLİ	Afyonkarahisar
İLÇESİ	Sinanpaşa
BELDE	--
KÖY/MAH.	Balmahmut Köyü
MEVKİİ	Sakarca Mevkii
PAFTA	1/1.000 ölçekli 1 adet, Afyonkarahisar-Sinanpaşa-Balmahmut Köyü [(K24-B-17-B-3-D)]
PARSEL	1521 Parsel olmak üzere toplam 19.00,00 m ² Büyüklüğündeki alan
PLAN/RAPOR TÜRÜ ÖLÇEĞİ	Güneş Enerji Santral Tesisi amaçlı 1/1000 ölçekli Uygulama İmar Planına Esas Jeolojik-Jeoteknik Etüt Raporu

Rapor içeriğindeki sondaj, laboratuvar, analiz vb. veri ve bilgilerin teknik sorumluluğu müellif mühendis/firmada (3DM Mühendislik Dan. İnş. Ltd Şti. firması; Bahattin BENZER Jeo. Müh. – Hasan AKMEŞE Jeof. Müh.) olmak üzere 28.09.2011 tarih ve 102732 sayılı genelge gereğince, büro ve arazi incelemesi sonucunda uygun bulunmuştur. 23/02/2017

KOMİSYON


Mustafa Murat ŞENOCAK

Jeoloji Mühendisi


Teoman KANTARCI

Jeoloji Y. Mühendisi


Dilek Nuriye ŞENOL

Jeofizik Mühendisi


Fikret KARALAR

Şb. Md. V.


Mustafa ORUÇ

Md. Yrd. V.

28.09.2011 tarih ve 102732 sayılı Genelge gereğince onanmıştır.

ONAY


H. Vahit OKUMUŞER

Çevre ve Şehircilik İl Müdürü V.



İLİ	Afyonkarahisar
İLÇESİ	Sinanpaşa
BELDE	--
KÖY/MAH.	Bulca Köyü
MEVKİİ	Şeytanlık Mevkii
PAFTA	1/1.000 ölçekli 3 adet, Afyonkarahisar-Sinanpaşa-Bulca Köyü [(K24-B-21-A-1-B), (K24-B-21-A-2-A) ve (K24-B-16-D-3-C)]
PARSELLER	414, 477 ve 479 Parseller olmak üzere toplam 27.450,00 m ² Büyüklüğündeki alan
PLAN/RAPOR TÜRÜ ÖLÇEĞİ	Güneş Enerji Santral Tesisi amaçlı 1/1000 ölçekli Uygulama İmar Planına Esas Jeolojik-Jeoteknik Etüt Raporu


Rapor içeriğindeki sondaj, laboratuvar, analiz vb. veri ve bilgilerin teknik sorumluluğu müellif mühendis/firmada (3DM Mühendislik Dan. İnş. Ltd Şti. firması; Bahattin BENZER Jeo Müh – Hasan AKMEŞE Jeof. Müh) olmak üzere 28.09.2011 tarih ve 102732 sayılı genelge gereğince, büro ve arazi incelemesi sonucunda uygun bulunmuştur. 2/02/2017

KOMİSYON


Mustafa Murat ŞENOCAK
Jeoloji Mühendisi


Teoman KANTARCI
Jeoloji Y. Mühendisi


Dilek Nuriye ŞENOL
Jeofizik Mühendisi

Fikret KARALAR
Şb. Md. V.


Mustafa ORUÇ
Md. Yrd. V.


28.09.2011 tarih ve 102732 sayılı Genelge gereğince onanmıştır.


ONAY
H. Vahit OKUMUSER
Çevre ve Şehircilik İl Müdürü V.
2/02/2017

İL	: AFYONKARAHİSAR	ARAZİ KONTROL MÜHENDİSLERİ Rapor içeriğindeki sondaj, laboratuvar, analiz vb veri ve bilgilerin teknik sorumluluğu müellif mühendis/firmaya aittir.
İLÇE	: TASOLUK	
BELDE	:	
KÖY/MAH	:	
MEVKİİ	:	
PAFTA	: 1/5 000 ölçekli K24-C-12-C, K24-C-13-D, K24-C-12-D, K24-C-12-A, K24-C-17-B, K24-C-18-A ile 30 adet 1/1000 ölçekli pafta mevcut	
ADA	:	
PARSEL	:	
		Gül SIVARI Jeoloji Mühendisi
		Selcan Melike Öztürk Jeofizik Y. Mühendisi

RAPOR İNCELEME KOMİSYONU		
Yücel ERŞİÖĞLU Jeoloji Mühendisi	Sami ERCAN Jeoloji Mühendisi	

648 sayılı Kanun Hükmünde Kararname ile değişik 644 sayılı Kanun Hükmünde Kararnamenin 7. maddesinin 1. fıkrasının (d) bendi ile 28.09.2011 gün ve 102732 sayılı genelge gereğince onanmıştır.

09.10.2017
Cahit KOGAMAN
Yerbilimsel Etüt Dai. Bşk.

10.10.2017
A.Hakan AYBER
Genel Müdür Yardımcısı V.

ONAY
11.01.2017
Y. Ercan KAYAPINAR
Genel Müdür

İLİ	Afyonkarahisar
İLÇESİ	Sinanpaşa
BELDE	--
KÖY/MAH.	Boyalı Köyü
MEVKİİ	Bozkır Mevkii
PAFTA	1/1.000 ölçekli 1 adet, Afyonkarahisar-Sinanpaşa-Boyalı Köyü [(K24-B-24-A-1C)]
PARSEL	760 Parsel olmak üzere toplam 4.929,00 m ² Büyüklüğündeki alan
PLAN/RAPOR TÜRÜ ÖLÇEĞİ	Turizm, Ticaret ve Akaryakıt LPG İstasyon Tesisi amaçlı 1/1000 ölçekli Uygulama İmar Planına Esas Jeolojik-Jeoteknik Etüt Raporu

Rapor içeriğindeki sondaj, laboratuvar, analiz vb. veri ve bilgilerin teknik sorumluluğu müellif mühendis/firmada (3DM Mühendislik Dan. İnş. Ltd Şti. firması; Bahattin BENZER Jeo Müh – Hasan AKMEŞE Jeof. Müh) olmak üzere 28.09.2011 tarih ve 102732 sayılı genelge gereğince, büro ve arazi incelemesi sonucunda uygun bulunmuştur. 30/01/2017



Mustafa Murat ŞENOCAK

Jeoloji Mühendisi

KOMİSYON


Teoman KANTARCI

Jeoloji Y. Mühendisi



Dilek Nuriye ŞENOL

Jeofizik Mühendisi

Fikret KARALAR

Şb. Md. V.

Mustafa ORUÇ

Md. Yrd. V.

28.09.2011 tarih ve 102732 sayılı Genelge gereğince onanmıştır.

ONAY

H. Vahit OKUMUŞER

Çevre ve Şehircilik İl Müdürü V.

30/01/2017



İli: Afyonkarahisar
İlçesi: İhsaniye
Belde/Köy/Mah/Mevki: Ayazini köyü
Pafta: 1/1000 ölçekli 15 Adet halihazır pafta; J25-D-22-A-3-D, J25-D-22-A-3-C, J25-D-22-B-4-D, J25-D-22-B-4-C, J25-D-22-D-2-A, J25-D-22-D-2-B, J25-D-22-C-1-A, J25-D-22-C-1-B, J25-D-22-D-1-C, J25-D-22-D-2-D, J25-D-22-D-2-C, J25-D-22-C-1-D, J25-D-22-D-4-B, J25-D-22-D-3-A ve J25-D-22-D-3-B
Ada:-
Parsel:-
Plan Türü, Ölçeği: 1/1000 Ölçekli Uygulama İmar Planına Esas Jeolojik-Jeoteknik Etüt Raporu Eki.
Rapor içeriğindeki sondaj, laboratuvar, analiz vb. veri ve bilgilerin teknik sorumluluğu müellif mühendis/firmada (Yazıcılar jeoloji mühendislik; İhsan Yazıcı Jeo Müh - Gökhan Tüplek Jeof Müh sorumluluğunda) olmak üzere 28.09.2011 tarih ve 102732 sayılı genelge gereğince, büro ve arazi incelemesi sonucunda uygun bulunmuştur. 23/01/2017

KOMİSYON


Mustafa Murat Şenocak
Jeoloji Mühendisi


Teoman KANTARCI
Jeoloji Mühendisi


Dilek Nuriye ŞENOL
Jeofizik Mühendisi

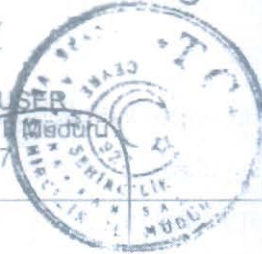

Fikret Karalar
Şb. Md. V.


Mustafa ORUÇ
Md. Yrd. V.

28.09.2011 tarih ve 102732 sayılı Genelge gereğince onanmıştır.

ONAY


H. Vahit OKUMUS
Çevre ve Şehircilik Müdürü
23/01/2017





İLİ	Afyonkarahisar
İLÇESİ	Merkez
BELDE	--
MAH.	Sahipata
MEVKİİ	--
PAFTA	1/1.000 ölçekli 1 adet, Afyonkarahisar-Merkez [(K25A22C4C)]
ADA	1220
PARSEL	7 Parsel olmak üzere toplam 5.372,21 m ² Büyüklüğündeki alan
PLAN/RAPOR TÜRÜ ÖLÇEĞİ	Plan Tadilatı amaçlı 1/1000 ölçekli Uygulama İmar Esas Jeolojik-Jeoteknik Etüt Raporu

Rapor içeriğindeki sondaj, laboratuvar, analiz vb. veri ve bilgilerin teknik sorumluluğu müellif mühendis/firmada (3DM Mühendislik Dan. İnş.-Ltd Şti. firması; Bahattin BENZER Jeo Müh – Hasan AKMEŞE Jeof. Müh) olmak üzere 28.09.2011 tarih ve 102732 sayılı genelge gereğince, büro ve arazi incelemesi sonucunda uygun bulunmuştur. 17.09.2017

KOMİSYON


Mustafa Murat ŞENOCAK
Jeoloji Mühendisi


Teoman KANTARCI
Jeoloji Y. Mühendisi


Dilek Nuriye ŞENOL
Jeofizik Mühendisi

Fikret KARALAR

Şb. Md. V

Mustafa ORUÇ

Md. Yrd. V

28.09.2011 tarih ve 102732 sayılı Genelge gereğince onanmıştır.

ONAY




İLİ	Afyonkarahisar
İLÇESİ	Merkez
KÖY/MAH.	Köprülü Köyü
MEVKİİ	Serçeler Mevkii
PAFTA	1/1000 ölçekli 6 adet halihazır pafta; Afyonkarahisar-Merkez (Köprülü) K24b-17b-3a, K24b-17b-3b, K24b-17b-3c, K24b-17b-2b, K24b-18a-1d ve K24b-18a-4a paftası
ADA	101 ve 148 ada
PARSEL	110,111,123,134,135,138 parsel 117-118 parsel
PLAN/RAPOR TÜRÜ ÖLÇEĞİ	1/1000 ölçekli Uygulama İmar Planına Esas Jeolojik-Jeoteknik Etüt Raporu

Rapor içeriğindeki sondaj, laboratuvar, analiz vb. veri ve bilgilerin teknik sorumluluğu müellif mühendis/firmada (Yüksel Jeoloji Ltd. Şti. firması; Hilmi Yüksel Jeoloji Müh. Gökhan TÜPLEK Jeofizik Müh) olmak üzere 28.09.2011 tarih ve 102732 sayılı genelge gereğince, büro ve arazi incelemesi sonucunda uygun bulunmuştur 05.10/2017


KOMİSYON


Mustafa Murat ŞENOCAK
Jeoloji Mühendisi


Teoman KANTARCI
Jeoloji Yüksek Mühendisi


Dilek Nuriye ŞENOL
Jeofizik Mühendisi


Fikret KARALAR
Şb. Md. V.


Mustafa ORUÇ
Md. Yrd. V.

28.09.2011 tarih ve 102732 sayılı Genelge gereğince onanmıştır.

ONAY

H. Vahit OKUMUŞER
Çevre ve Şehircilik İl Müdürü


05.10/2017

